Matrices de Correlación Turística 2018

PIB por clase de actividad

Base 2018=100

GOBIERNO DE MÉXICO | TURISMO
SECRETARÍA DE TURISMO

Abreviaturas

TURISMO
SECRETARÍA DE TURISMO

Correlaciones:

- **A**) Entre el total de clases de actividad* (Producción de bienes y servicios) para cada entidad federativa.
- **B)** ***Entre las Actividades características para cada entidad federativa.***
- **C)** Con las Actividades conexas para cada entidad federativa.

A	Clase de Actividad
B	Características
C	Conexas

- **Cuando se tiene correlación con los tres tipos (A, B y C)**

B	Características
C	Conexas

A	Características
C	Conexas

- **Cuando se tiene alta correlación con solo 2 tipos de clase y/o actividad**
- **"Nacional": cuando la correlación es con el total nacional (Estados Unidos Mexicanos)**
- **Cifras en color azul: cuando la correlación se encuentra en el rango <=1, >= 0.95**
- **Cifras en negrita: cuando la correlación se encuentra en el rango <=0.949, >= 0.90**

Índice

2024 Felipe Carrillo PUERTO

***/** la lista de clases de actividad (producción de bienes, actividades características y Actividades conexas se enlistan en los anexos.

Diagrama metodológico

Actividades características.

Refieren el valor de producción de bienes y servicios que son destinados en su totalidad a los visitantes residentes y no residentes.

Actividades conexas.

Consideran el valor de producción de bienes y servicios que pueden ser adquiridos tanto por los visitantes como por los residentes en el lugar.

Bienes turísticos

Son objetos físicos sobre los que es posible establecer derechos de propiedad, pudiendo utilizarse para producir otros bienes o servicios, con objeto de satisfacer necesidades de los visitantes y son susceptibles de almacenarse y ser vendidos o comprados en varias ocasiones.

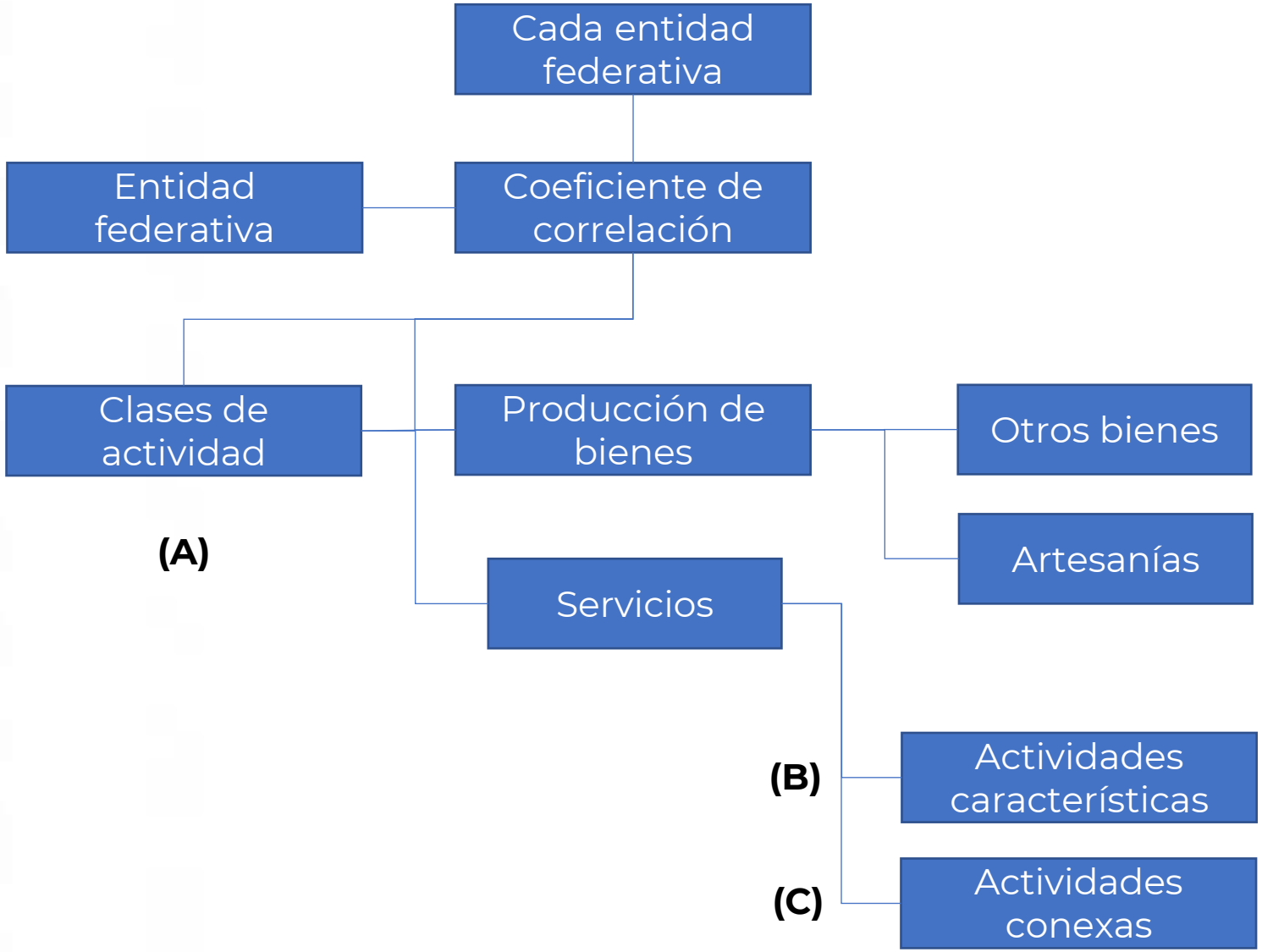

Nota: las correlaciones se dan sobre los valores del PIB 2018 para cada clase de actividad en cada entidad federativa.

2024 Felipe Carrillo PUERTO

Coeficiente de correlación “*r*”

¿Qué es el coeficiente de correlación?

El coeficiente de correlación es la medida específica que cuantifica la intensidad de la relación lineal entre dos variables en un análisis de correlación. En los informes de correlación, este coeficiente se simboliza con la *r*.

¿Qué significan los valores del coeficiente de correlación?

Los valores 1 y -1 representan una correlación "perfecta" positiva y negativa, respectivamente. Dos variables perfectamente correlacionadas cambian conjuntamente a una tasa fija. Decimos que tienen una relación linear; cuando representados en un gráfico de dispersión, todos los puntos correspondientes a los datos pueden conectarse con una misma línea recta.

Índice

Conceptos
Transversalidad

Entidad Federativa	Actividades características* (A)	Actividades conexas* (B)	Factor de Transversalidad (B/A)	No. De Actividades características (A)	No. De Actividades conexas (B)	Total de clases de actividad	Factor de Transversalidad (B/A)
Aguascalientes	2,563,930,356	14,033,787,636	5.47	17	68	85	4.00
Baja California	10,969,497,016	44,457,140,007	4.05	22	79	101	3.59
Baja California Sur	17,959,522,907	15,183,565,921	0.85	23	70	93	3.04
Campeche	2,204,323,532	12,458,579,590	5.65	16	64	80	4.00
Coahuila de Zaragoza	4,162,937,950	25,990,304,629	6.24	18	77	95	4.28
Colima	2,565,955,034	6,397,220,440	2.49	16	63	79	3.94
Chiapas	4,428,205,591	33,755,402,275	7.62	22	73	95	3.32
Chihuahua	4,266,747,119	31,421,359,971	7.36	18	76	94	4.22
Ciudad de México	171,655,364,437	181,261,725,339	1.06	27	86	113	3.19
Durango	1,309,217,306	11,723,745,256	8.95	17	64	81	3.76
Guanajuato	17,112,435,696	51,735,881,120	3.02	18	79	97	4.39
Guerrero	8,628,814,396	29,577,096,289	3.43	18	70	88	3.89
Hidalgo	2,265,604,012	15,901,852,608	7.02	15	73	88	4.87
Jalisco	37,404,969,402	87,842,669,625	2.35	22	85	107	3.86
México	34,407,831,176	107,091,499,345	3.11	23	81	104	3.52
Michoacán de Ocampo	6,137,572,064	37,589,868,485	6.12	20	80	100	4.00
Morelos	5,023,957,452	20,271,405,269	4.03	18	75	93	4.17
Nayarit	9,424,082,400	11,567,170,753	1.23	20	72	92	3.60
Nuevo León	25,357,904,705	79,328,125,815	3.13	20	76	96	3.80
Oaxaca	5,745,446,685	25,505,984,970	4.44	21	74	95	3.52
Puebla	8,804,083,192	50,467,078,961	5.73	20	81	101	4.05
Querétaro	6,898,248,047	32,181,227,476	4.67	18	80	98	4.44
Quintana Roo	70,285,642,910	51,662,952,643	0.74	23	76	99	3.30
San Luis Potosí	5,779,383,560	22,002,022,148	3.81	19	76	95	4.00
Sinaloa	10,393,272,318	22,471,696,869	2.16	23	76	99	3.30
Sonora	5,655,787,609	22,669,035,001	4.01	21	76	97	3.62
Tabasco	3,569,824,093	29,825,473,029	8.35	17	64	81	3.76
Tamaulipas	5,881,190,703	33,873,525,324	5.76	22	70	92	3.18
Tlaxcala	1,376,439,397	7,487,694,135	5.44	14	64	78	4.57
Veracruz de Ignacio de la Llave	8,145,784,119	65,017,868,598	7.98	24	79	103	3.29
Yucatán	5,928,521,467	23,557,650,758	3.97	20	79	99	3.95
Zacatecas	1,254,636,383	9,264,688,681	7.38	15	67	82	4.47
Estados Unidos Mexicanos	**507,567,133,033**	**1,213,575,298,967**	**2.39**	**30**	**89**	**119**	**2.97**

*/Pesos a precios de 2018
Al final se enlistan las clases de actividad, tanto características como conexas

Índice

Índice

Matrices de correlación

Clases de actividad turística

Macro región	Entidad Federativa
Centro Norte y Occidente	Aguascalientes
Mar de Cortés	Baja California
Mar de Cortés	Baja California Sur
Península de Yucatán	Campeche
Noreste	Coahuila de Zaragoza
Centro Norte y Occidente	Colima
Pacífico Sur	Chiapas
Norte Centro	Chihuahua
Centro	Ciudad de México
Norte Centro	Durango
Centro Norte y Occidente	Guanajuato
Centro	Guerrero
Centro	Hidalgo
Centro Norte y Occidente	Jalisco
Centro	México
Centro Norte y Occidente	Michoacán de Ocampo
Centro	Morelos
Centro Norte y Occidente	Nayarit
Noreste	Nuevo León
Pacífico Sur	Oaxaca
Centro	Puebla
Centro	Querétaro
Península de Yucatán	Quintana Roo
Centro Norte y Occidente	San Luis Potosí
Mar de Cortés	Sinaloa
Mar de Cortés	Sonora
Golfo	Tabasco
Noreste	Tamaulipas
Centro	Tlaxcala
Golfo	Veracruz de Ignacio de la Llave
Península de Yucatán	Yucatán
Centro Norte y Occidente	Zacatecas
Nacional	**Estados Unidos Mexicanos**

TURISMO
SECRETARÍA DE TURISMO

2024 Felipe Carrillo PUERTO

Correlación por clase de actividad
Entidad federativa: Aguascalientes

Centro Norte y Occidente	Aguascalientes	
Macro región	**Entidad Federativa**	**Coeficiente de correlación**
Centro	Querétaro	**0.948149**
Centro Norte y Occidente	**San Luis Potosí**	**0.942837**
Norte Centro	Chihuahua	**0.937838**
Noreste	Coahuila de Zaragoza	**0.934870**
Golfo	Veracruz de Ignacio de la Llave	**0.929040**
Noreste	Tamaulipas	**0.921635**
Península de Yucatán	Campeche	**0.908535**
Pacífico Sur	Chiapas	**0.905212**
Mar de Cortés	Sonora	**0.900424**
Centro	Morelos	0.898981
Centro Norte y Occidente	**Zacatecas**	0.898114
Mar de Cortés	Baja California	0.896713
Norte Centro	Durango	0.885380
Pacífico Sur	Oaxaca	0.847992
Nacional	**Estados Unidos Mexicanos**	0.847108
Centro	Puebla	0.842063
Centro Norte y Occidente	**Colima**	0.830639
Noreste	Nuevo León	0.788471
Centro Norte y Occidente	**Michoacán de Ocampo**	0.758280
Golfo	Tabasco	0.757801
Centro Norte y Occidente	**Jalisco**	0.743943
Centro	Tlaxcala	0.716778
Mar de Cortés	Sinaloa	0.699976
Centro	Ciudad de México	0.656070
Centro	México	0.648285
Península de Yucatán	Yucatán	0.544951
Centro Norte y Occidente	**Nayarit**	0.484503
Centro	Guerrero	0.471972
Mar de Cortés	Baja California Sur	0.445404
Península de Yucatán	Quintana Roo	0.374655
Centro	Hidalgo	0.279162
Centro Norte y Occidente	**Guanajuato**	0.167747

Índice

El Estado de **Aguascalientes** presenta alta correlación con 9 entidades: Querétaro, San Luis Potosí, Chihuahua, Coahuila de Zaragoza, Veracruz de Ignacio de la Llave, Tamaulipas, Campeche, Chiapas y Sonora.

Correlación de las actividades características
Entidad federativa: Aguascalientes

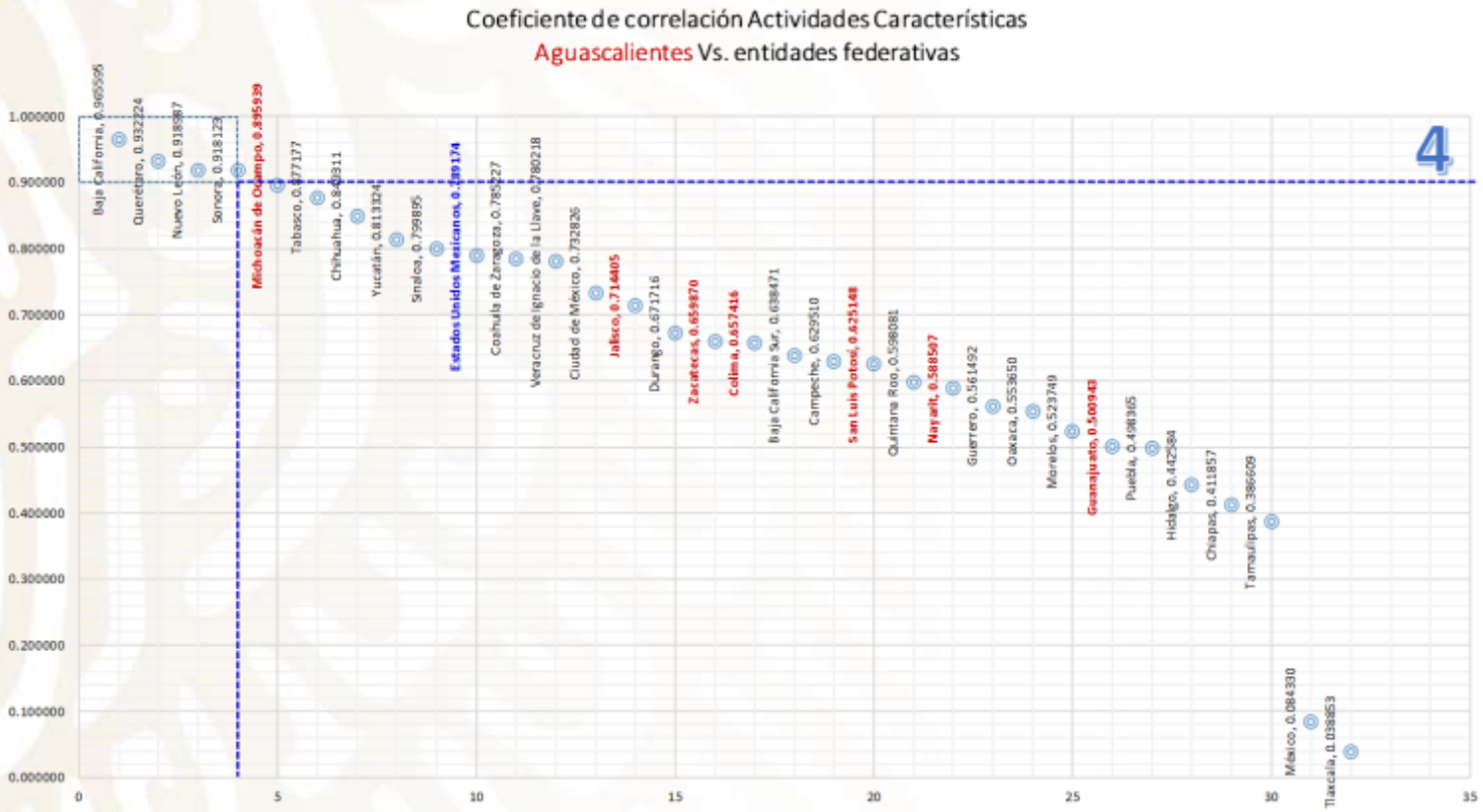

Centro Norte y Occidente	Aguascalientes	
Macro región	**Entidad Federativa**	**Coeficiente de correlación**
Mar de Cortés	Baja California	**0.965595**
Centro	Querétaro	**0.932224**
Noreste	Nuevo León	**0.918987**
Mar de Cortés	Sonora	**0.918123**
Centro Norte y Occidente	**Michoacán de Ocampo**	0.895939
Golfo	Tabasco	0.877177
Norte Centro	Chihuahua	0.849311
Península de Yucatán	Yucatán	0.813324
Mar de Cortés	Sinaloa	0.799895
Nacional	**Estados Unidos Mexicanos**	0.789174
Noreste	Coahuila de Zaragoza	0.785227
Golfo	Veracruz de Ignacio de la Llave	0.780218
Centro	Ciudad de México	0.732826
Centro Norte y Occidente	**Jalisco**	0.714405
Norte Centro	Durango	0.671716
Centro Norte y Occidente	**Zacatecas**	0.659870
Centro Norte y Occidente	**Colima**	0.657416
Mar de Cortés	Baja California Sur	0.638471
Península de Yucatán	Campeche	0.629510
Centro Norte y Occidente	**San Luis Potosí**	0.625148
Península de Yucatán	Quintana Roo	0.598081
Centro Norte y Occidente	**Nayarit**	0.588507
Centro	Guerrero	0.561492
Pacífico Sur	Oaxaca	0.553650
Centro	Morelos	0.523749
Centro Norte y Occidente	**Guanajuato**	0.500943
Centro	Puebla	0.498365
Centro	Hidalgo	0.442584
Pacífico Sur	Chiapas	0.411857
Noreste	Tamaulipas	0.386609
Centro	México	0.084330
Centro	Tlaxcala	0.038853

Índice

El Estado de **Aguascalientes** presenta alta correlación con 4 entidades: Baja California, Querétaro, Nuevo León y Sonora.

Correlación de las actividades conexas
Entidad federativa: Aguascalientes

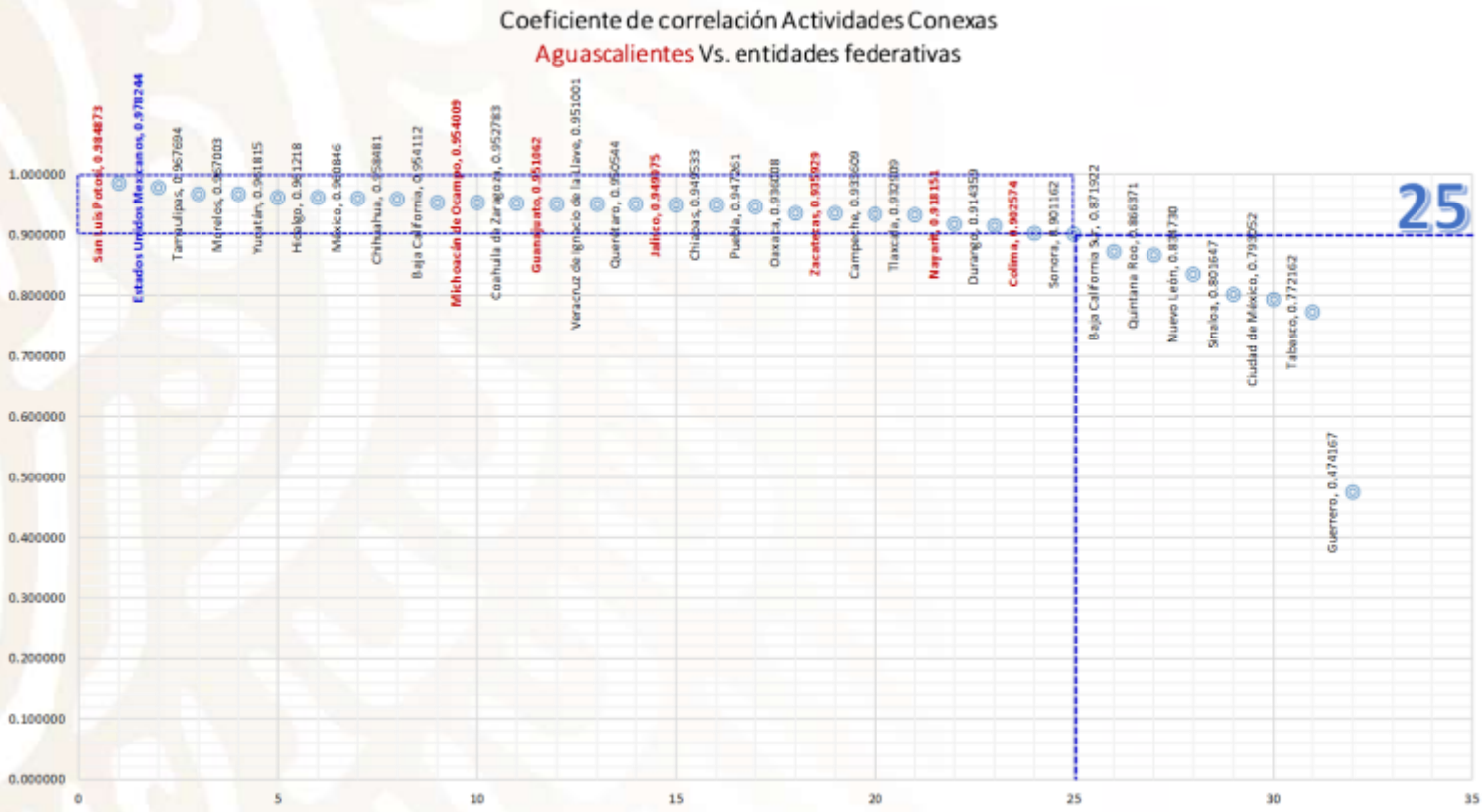

Centro Norte y Occidente	Aguascalientes	
Macro región	**Entidad Federativa**	**Coeficiente de correlación**
Centro Norte y Occidente	San Luis Potosí	0.984873
Nacional	Estados Unidos Mexicanos	0.978244
Noreste	Tamaulipas	0.967694
Centro	Morelos	0.967003
Península de Yucatán	Yucatán	0.961815
Centro	Hidalgo	0.961218
Centro	México	0.960846
Norte Centro	Chihuahua	0.958481
Mar de Cortés	Baja California	0.954112
Centro Norte y Occidente	Michoacán de Ocampo	0.954009
Noreste	Coahuila de Zaragoza	0.952783
Centro Norte y Occidente	Guanajuato	0.951062
Golfo	Veracruz de Ignacio de la Llave	0.951001
Centro	Querétaro	0.950544
Centro Norte y Occidente	Jalisco	0.949975
Pacífico Sur	Chiapas	0.949533
Centro	Puebla	0.947261
Pacífico Sur	Oaxaca	0.936008
Centro Norte y Occidente	Zacatecas	0.935929
Península de Yucatán	Campeche	0.933609
Centro	Tlaxcala	0.932909
Centro Norte y Occidente	Nayarit	0.918151
Norte Centro	Durango	0.914359
Centro Norte y Occidente	Colima	0.902574
Mar de Cortés	Sonora	0.901162
Mar de Cortés	Baja California Sur	0.871922
Península de Yucatán	Quintana Roo	0.866371
Noreste	Nuevo León	0.834730
Mar de Cortés	Sinaloa	0.801647
Centro	Ciudad de México	0.793052
Golfo	Tabasco	0.772162
Centro	Guerrero	0.474167

Índice

El Estado de **Aguascalientes** presenta alta correlación con 25 entidades: San Luis Potosí, Estados Unidos Mexicanos, Tamaulipas, Morelos, Yucatán, Hidalgo, México, Chihuahua, Baja California, Michoacán de Ocampo, Coahuila de Zaragoza, Guanajuato, Veracruz de Ignacio de la Llave y Querétaro. Otras 11 en cuadro anexo.

Aguascalientes

2 Correlaciones (A, B y C):

- Querétaro
- Sonora

1 Correlaciones (B y C):

- Baja California

7 Correlaciones (A y C):

- San Luis Potosí
- Veracruz de Ignacio de la Llave
- Coahuila de Zaragoza
- Tamaulipas
- Chihuahua
- Chiapas
- Campeche

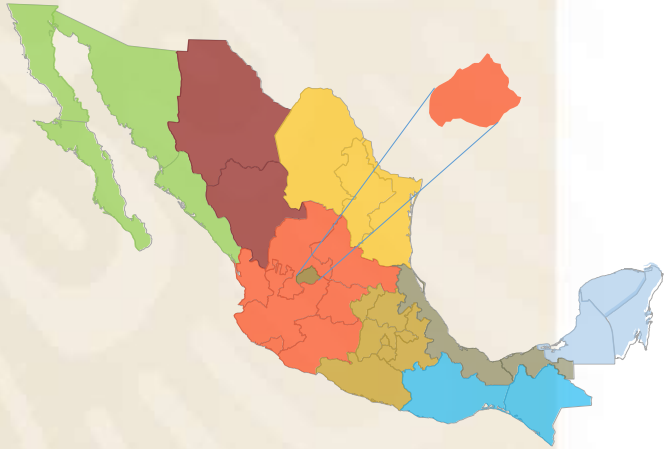

Índice

		Centro Norte y Occidente	Aguascalientes	
Número	**Concepto**	**Macro región**	**Entidad Federativa**	**Coeficiente de correlación**
C	Conexas	Centro	Hidalgo	0.961218
C	Conexas	Centro	México	0.960846
C	Conexas	Centro	Morelos	0.967003
C	Conexas	Centro	Puebla	0.947261
A	Clase de Actividad	Centro	Querétaro	0.948149
B	Características	Centro	Querétaro	0.932224
C	Conexas	Centro	Querétaro	0.950544
C	Conexas	Centro	Tlaxcala	0.932909
C	**Conexas**	**Centro Norte y Occidente**	**Colima**	0.902574
C	**Conexas**	**Centro Norte y Occidente**	**Guanajuato**	0.951062
C	**Conexas**	**Centro Norte y Occidente**	**Jalisco**	0.949975
C	**Conexas**	**Centro Norte y Occidente**	**Michoacán de Ocampo**	0.954009
C	**Conexas**	**Centro Norte y Occidente**	**Nayarit**	0.918151
A	Clase de Actividad	**Centro Norte y Occidente**	**San Luis Potosí**	0.942837
C	Conexas	**Centro Norte y Occidente**	**San Luis Potosí**	0.984873
C	**Conexas**	**Centro Norte y Occidente**	**Zacatecas**	0.935929
A	Clase de Actividad	Golfo	Veracruz de Ignacio de la Llave	0.929040
C	Conexas	Golfo	Veracruz de Ignacio de la Llave	0.951001
B	Características	Mar de Cortés	Baja California	0.965595
C	Conexas	Mar de Cortés	Baja California	0.954112
A	Clase de Actividad	Mar de Cortés	Sonora	0.900424
B	Características	Mar de Cortés	Sonora	0.918123
C	Conexas	Mar de Cortés	Sonora	0.901162
C	**Conexas**	**Nacional**	**Estados Unidos Mexicanos**	0.978244
A	Clase de Actividad	Noreste	Coahuila de Zaragoza	0.934870
C	Conexas	Noreste	Coahuila de Zaragoza	0.952783
B	Características	Noreste	Nuevo León	0.918987
A	Clase de Actividad	Noreste	Tamaulipas	0.921635
C	Conexas	Noreste	Tamaulipas	0.967694
A	Clase de Actividad	Norte Centro	Chihuahua	0.937838
C	Conexas	Norte Centro	Chihuahua	0.958481
C	Conexas	Norte Centro	Durango	0.914359
A	Clase de Actividad	Pacífico Sur	Chiapas	0.905212
C	Conexas	Pacífico Sur	Chiapas	0.949533
C	Conexas	Pacífico Sur	Oaxaca	0.936008
A	Clase de Actividad	Península de Yucatán	Campeche	0.908535
C	Conexas	Península de Yucatán	Campeche	0.933609
C	Conexas	Península de Yucatán	Yucatán	0.961815

Aguascalientes

Macro Región Centro Norte Occidente

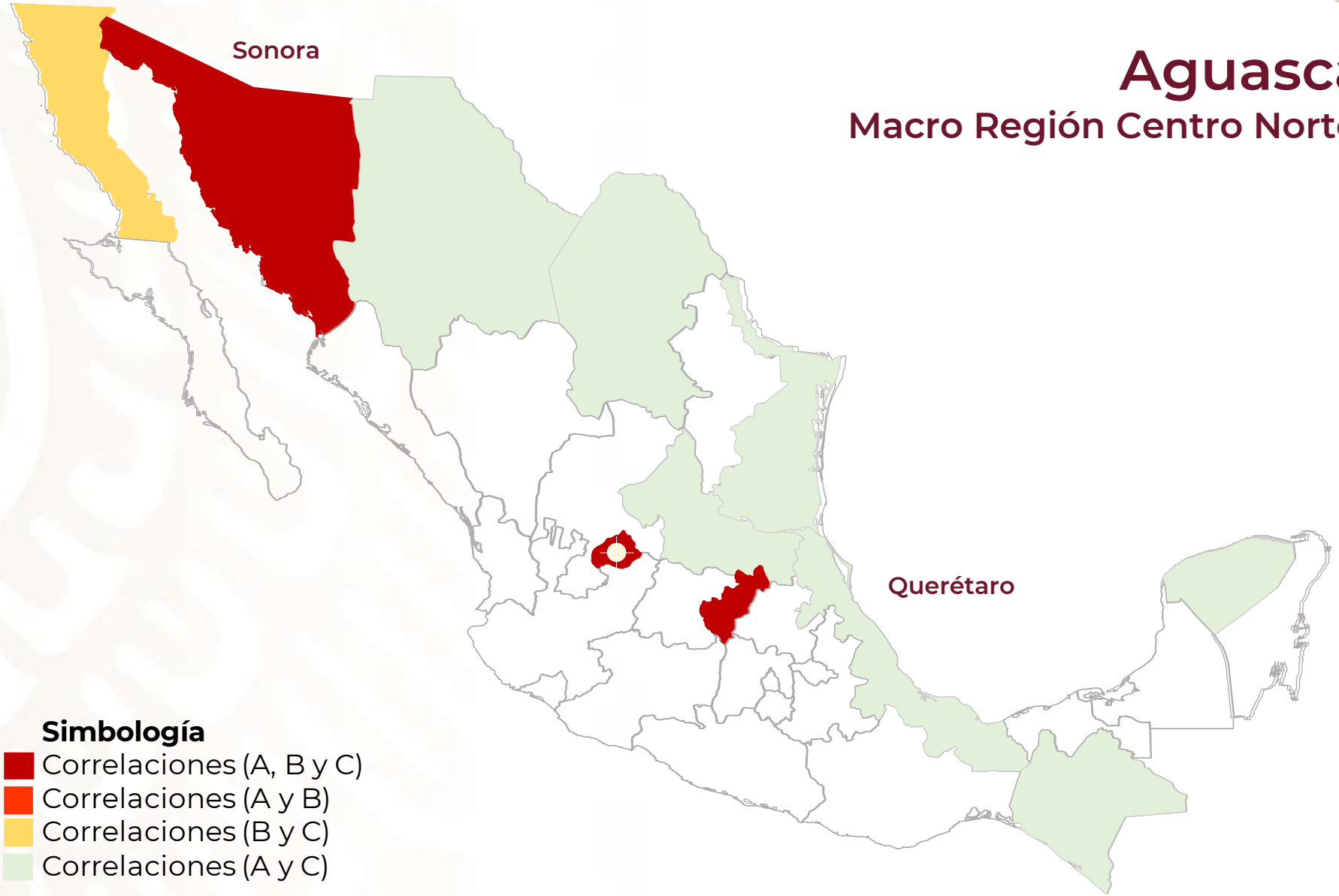

Simbología

- Correlaciones (A, B y C)
- Correlaciones (A y B)
- Correlaciones (B y C)
- Correlaciones (A y C)

Índice

Correlación por clase de actividad
Entidad federativa: Baja California

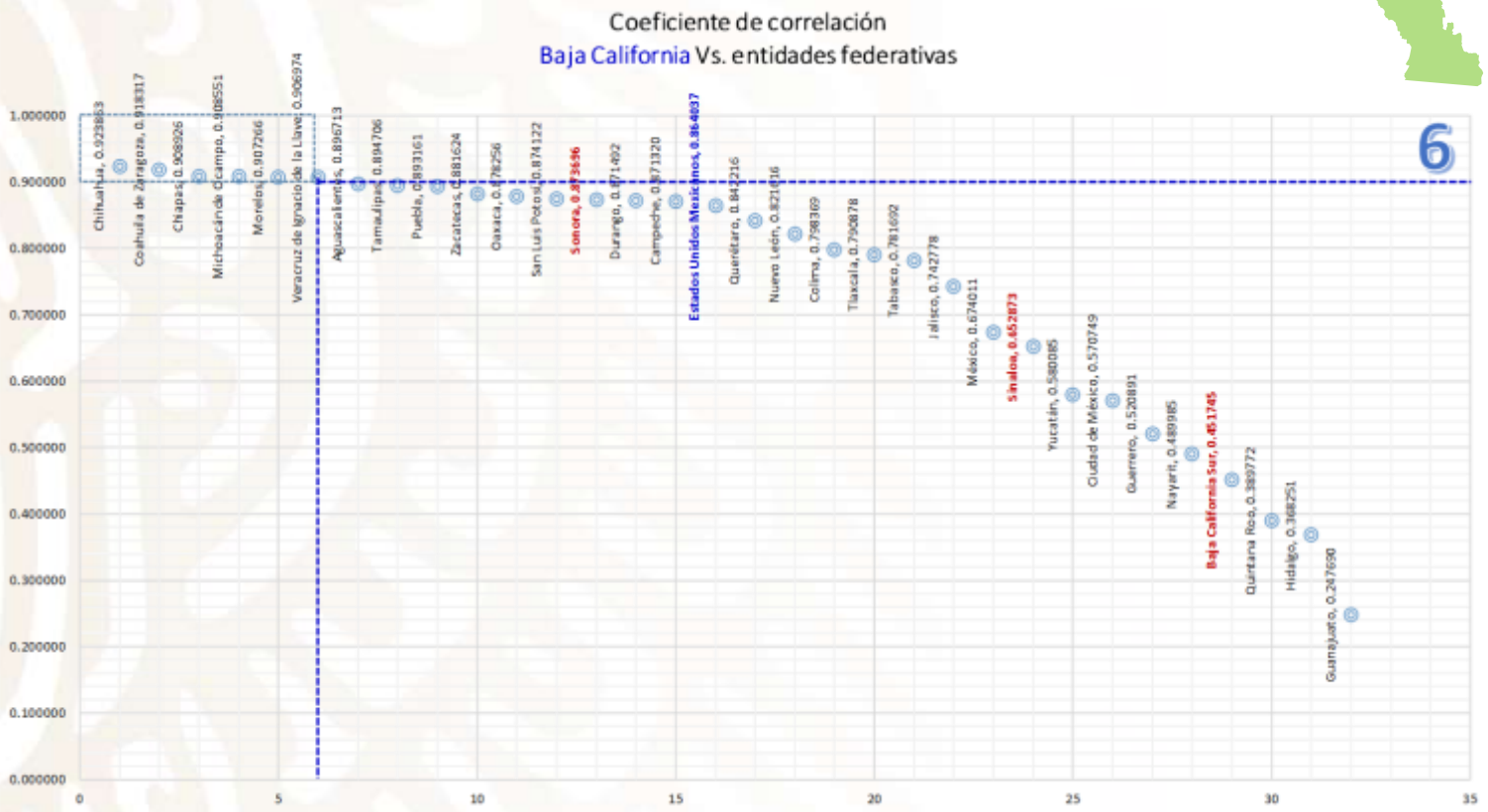

Mar de Cortés	Baja California	
Macro región	**Entidad Federativa**	**Coeficiente de correlación**
Norte Centro	Chihuahua	**0.923863**
Noreste	Coahuila de Zaragoza	**0.918317**
Pacífico Sur	Chiapas	**0.908926**
Centro Norte y Occidente	Michoacán de Ocampo	**0.908551**
Centro	Morelos	**0.907266**
Golfo	Veracruz de Ignacio de la Llave	**0.906974**
Centro Norte y Occidente	Aguascalientes	0.896713
Noreste	Tamaulipas	0.894706
Centro	Puebla	0.893161
Centro Norte y Occidente	Zacatecas	0.881624
Pacífico Sur	Oaxaca	0.878256
Centro Norte y Occidente	San Luis Potosí	0.874122
Mar de Cortés	**Sonora**	0.873696
Norte Centro	Durango	0.871492
Península de Yucatán	Campeche	0.871320
Nacional	**Estados Unidos Mexicanos**	0.864037
Centro	Querétaro	0.842216
Noreste	Nuevo León	0.821616
Centro Norte y Occidente	Colima	0.798369
Centro	Tlaxcala	0.790878
Golfo	Tabasco	0.781692
Centro Norte y Occidente	Jalisco	0.742778
Centro	México	0.674011
Mar de Cortés	**Sinaloa**	0.652873
Península de Yucatán	Yucatán	0.580085
Centro	Ciudad de México	0.570749
Centro	Guerrero	0.520891
Centro Norte y Occidente	Nayarit	0.489985
Mar de Cortés	**Baja California Sur**	0.451745
Península de Yucatán	Quintana Roo	0.389772
Centro	Hidalgo	0.368251
Centro Norte y Occidente	Guanajuato	0.247690

Índice

El Estado de **Baja California** presenta alta correlación con 6 entidades: Chihuahua, Coahuila de Zaragoza, Chiapas, Michoacán de Ocampo, Morelos y Veracruz de Ignacio de la Llave.

Correlación de las actividades características
Entidad federativa: Baja California

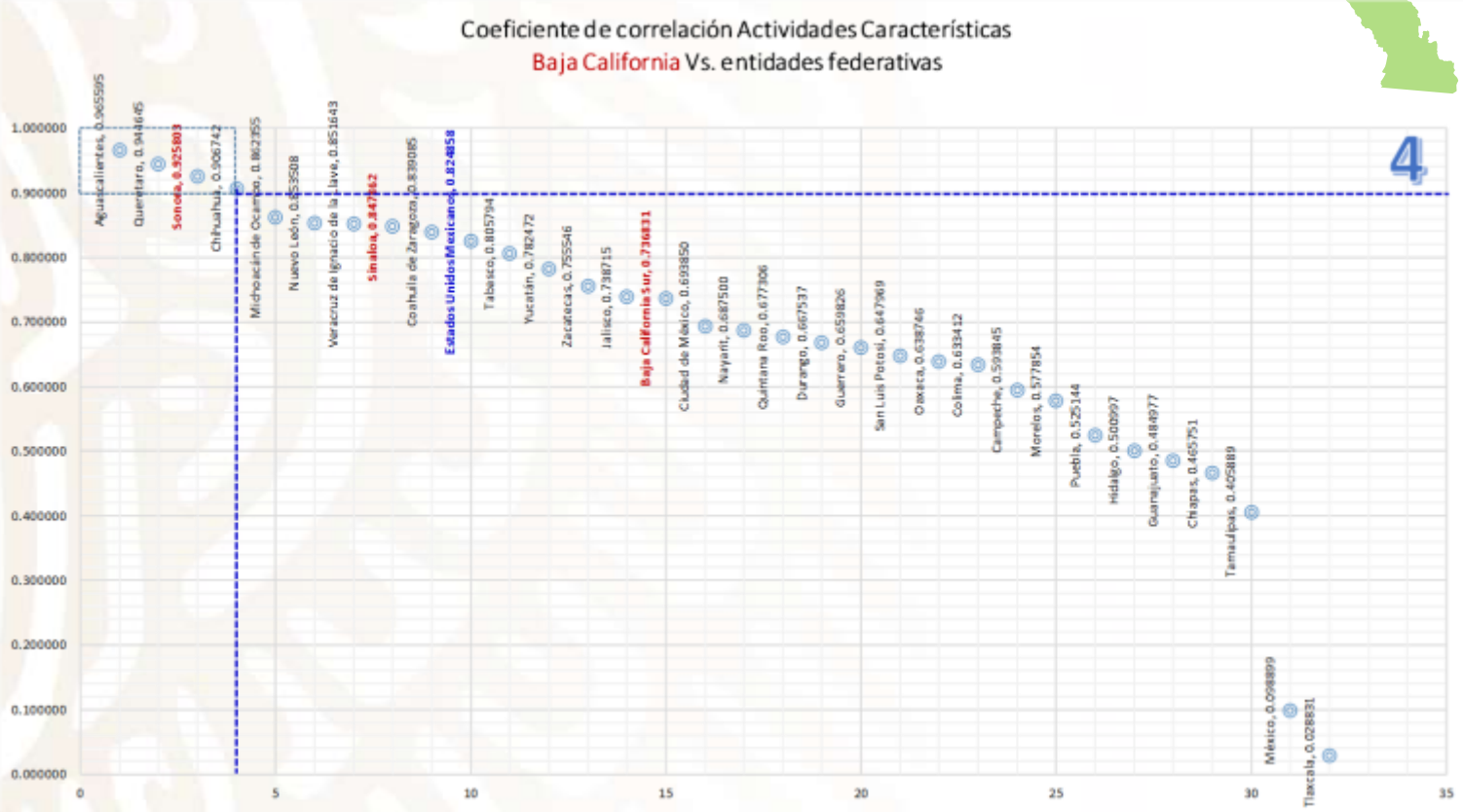

Mar de Cortés	Baja California	
Macro región	**Entidad Federativa**	**Coeficiente de correlación**
Centro Norte y Occidente	Aguascalientes	**0.965595**
Centro	Querétaro	**0.944645**
Mar de Cortés	**Sonora**	**0.925803**
Norte Centro	Chihuahua	**0.906742**
Centro Norte y Occidente	Michoacán de Ocampo	0.862355
Noreste	Nuevo León	0.853508
Golfo	Veracruz de Ignacio de la Llave	0.851643
Mar de Cortés	**Sinaloa**	0.847862
Noreste	Coahuila de Zaragoza	0.839085
Nacional	**Estados Unidos Mexicanos**	0.824858
Golfo	Tabasco	0.805794
Península de Yucatán	Yucatán	0.782472
Centro Norte y Occidente	Zacatecas	0.755546
Centro Norte y Occidente	Jalisco	0.738715
Mar de Cortés	**Baja California Sur**	0.736831
Centro	Ciudad de México	0.693850
Centro Norte y Occidente	Nayarit	0.687500
Península de Yucatán	Quintana Roo	0.677306
Norte Centro	Durango	0.667537
Centro	Guerrero	0.659826
Centro Norte y Occidente	San Luis Potosí	0.647969
Pacífico Sur	Oaxaca	0.638746
Centro Norte y Occidente	Colima	0.633412
Península de Yucatán	Campeche	0.593845
Centro	Morelos	0.577854
Centro	Puebla	0.525144
Centro	Hidalgo	0.500997
Centro Norte y Occidente	Guanajuato	0.484977
Pacífico Sur	Chiapas	0.465751
Noreste	Tamaulipas	0.405889
Centro	México	0.098899
Centro	Tlaxcala	0.028831

Índice

El Estado de **Baja California** presenta alta correlación con 4 entidades: Aguascalientes, Querétaro, Sonora y Chihuahua.

Correlación de las actividades conexas
Entidad federativa: Baja California

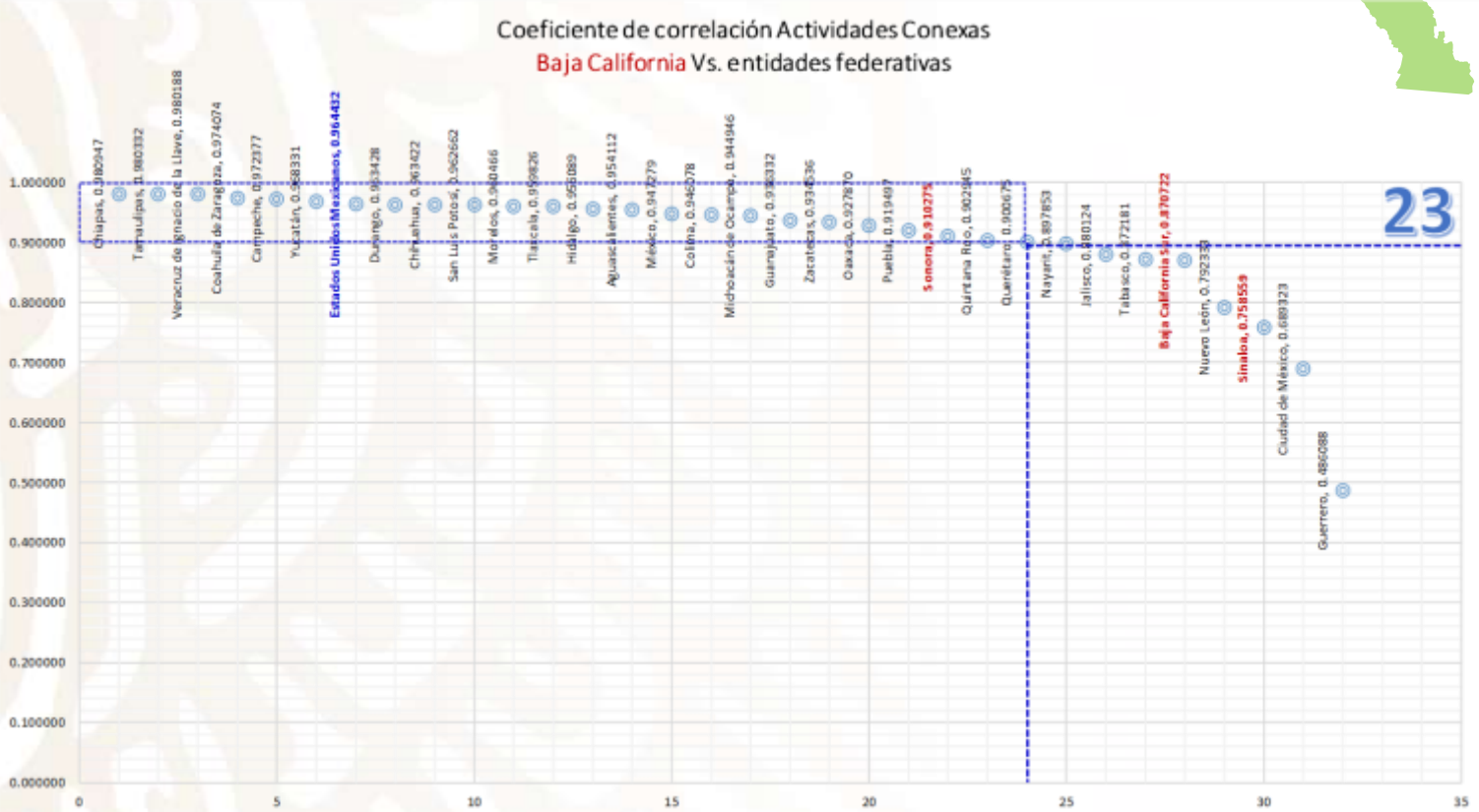

Mar de Cortés	Baja California	
Macro región	**Entidad Federativa**	**Coeficiente de correlación**
Pacífico Sur	Chiapas	**0.980947**
Noreste	Tamaulipas	**0.980332**
Golfo	Veracruz de Ignacio de la Llave	**0.980188**
Noreste	Coahuila de Zaragoza	**0.974074**
Península de Yucatán	Campeche	**0.972377**
Península de Yucatán	Yucatán	**0.968331**
Nacional	**Estados Unidos Mexicanos**	**0.964432**
Norte Centro	Durango	**0.963428**
Norte Centro	Chihuahua	**0.963422**
Centro Norte y Occidente	San Luis Potosí	**0.962662**
Centro	Morelos	**0.960466**
Centro	Tlaxcala	**0.959826**
Centro	Hidalgo	**0.956089**
Centro Norte y Occidente	Aguascalientes	**0.954112**
Centro	México	**0.947279**
Centro Norte y Occidente	Colima	**0.946078**
Centro Norte y Occidente	Michoacán de Ocampo	**0.944946**
Centro Norte y Occidente	Guanajuato	**0.936332**
Centro Norte y Occidente	Zacatecas	**0.934536**
Pacífico Sur	Oaxaca	**0.927870**
Centro	Puebla	**0.919497**
Mar de Cortés	**Sonora**	**0.910275**
Península de Yucatán	Quintana Roo	**0.902945**
Centro	Querétaro	**0.900675**
Centro Norte y Occidente	Nayarit	0.897853
Centro Norte y Occidente	Jalisco	0.880124
Golfo	Tabasco	0.872181
Mar de Cortés	**Baja California Sur**	0.870722
Noreste	Nuevo León	0.792333
Mar de Cortés	**Sinaloa**	0.758559
Centro	Ciudad de México	0.689323
Centro	Guerrero	0.486088

Índice

El Estado de **Baja California** presenta alta correlación con 23 entidades: Chiapas, Tamaulipas, Veracruz de Ignacio de la Llave, Coahuila de Zaragoza, Campeche, Yucatán, Nacional, Durango, Chihuahua, San Luis Potosí, Morelos, Tlaxcala, Hidalgo y Aguascalientes entre los principales, así como con otras 10 entidades del cuadro anexo.

Baja California

1 Correlaciones (A, B y C):

- Chihuahua

3 Correlaciones (B y C):

- Querétaro
- Aguascalientes
- Sonora

5 Correlaciones (A y C):

- Morelos
- Michoacán de Ocampo
- Veracruz de Ignacio de la Llave
- Coahuila de Zaragoza
- Chiapas

Índice

		Mar de Cortés	Baja California	
Número	**Concepto**	**Macro región**	**Entidad Federativa**	**Coeficiente de correlación**
C	Conexas	Centro	Hidalgo	0.956089
C	Conexas	Centro	México	0.947279
A	Clase de Actividad	Centro	Morelos	0.907266
C	Conexas	Centro	Morelos	0.960466
C	Conexas	Centro	Puebla	0.919497
B	Características	Centro	Querétaro	0.944645
C	Conexas	Centro	Querétaro	0.900675
C	Conexas	Centro	Tlaxcala	0.959826
B	Características	Centro Norte y Occidente	Aguascalientes	0.965595
C	Conexas	Centro Norte y Occidente	Aguascalientes	0.954112
C	Conexas	Centro Norte y Occidente	Colima	0.946078
C	Conexas	Centro Norte y Occidente	Guanajuato	0.936332
A	Clase de Actividad	Centro Norte y Occidente	Michoacán de Ocampo	0.908551
C	Conexas	Centro Norte y Occidente	Michoacán de Ocampo	0.944946
C	Conexas	Centro Norte y Occidente	San Luis Potosí	0.962662
C	Conexas	Centro Norte y Occidente	Zacatecas	0.934536
A	Clase de Actividad	Golfo	Veracruz de Ignacio de la Llave	0.906974
C	Conexas	Golfo	Veracruz de Ignacio de la Llave	0.980188
B	Características	**Mar de Cortés**	**Sonora**	0.925803
C	Conexas	**Mar de Cortés**	**Sonora**	0.910275
C	**Conexas**	**Nacional**	**Estados Unidos Mexicanos**	0.964432
A	Clase de Actividad	Noreste	Coahuila de Zaragoza	0.918317
C	Conexas	Noreste	Coahuila de Zaragoza	0.974074
C	Conexas	Noreste	Tamaulipas	0.980332
A	Clase de Actividad	Norte Centro	Chihuahua	0.923863
B	Características	Norte Centro	Chihuahua	0.906742
C	Conexas	Norte Centro	Chihuahua	0.963422
C	Conexas	Norte Centro	Durango	0.963428
A	Clase de Actividad	Pacífico Sur	Chiapas	0.908926
C	Conexas	Pacífico Sur	Chiapas	0.980947
C	Conexas	Pacífico Sur	Oaxaca	0.927870
C	Conexas	Península de Yucatán	Campeche	0.972377
C	Conexas	Península de Yucatán	Quintana Roo	0.902945
C	Conexas	Península de Yucatán	Yucatán	0.968331

Baja California

Macro Región Mar de Cortés

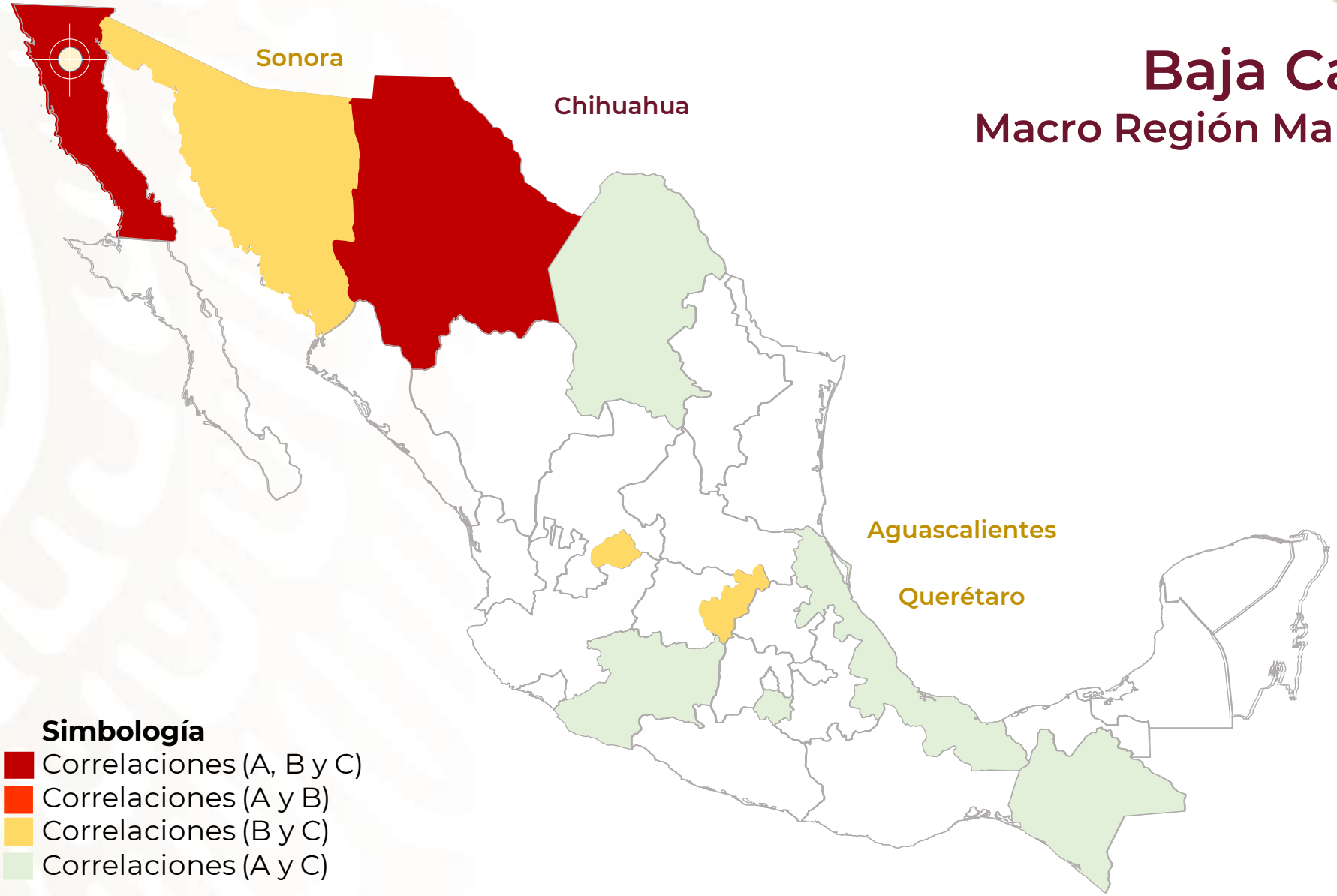

Simbología

- Correlaciones (A, B y C)
- Correlaciones (A y B)
- Correlaciones (B y C)
- Correlaciones (A y C)

Índice

Correlación por clase de actividad
Entidad federativa: Baja California Sur

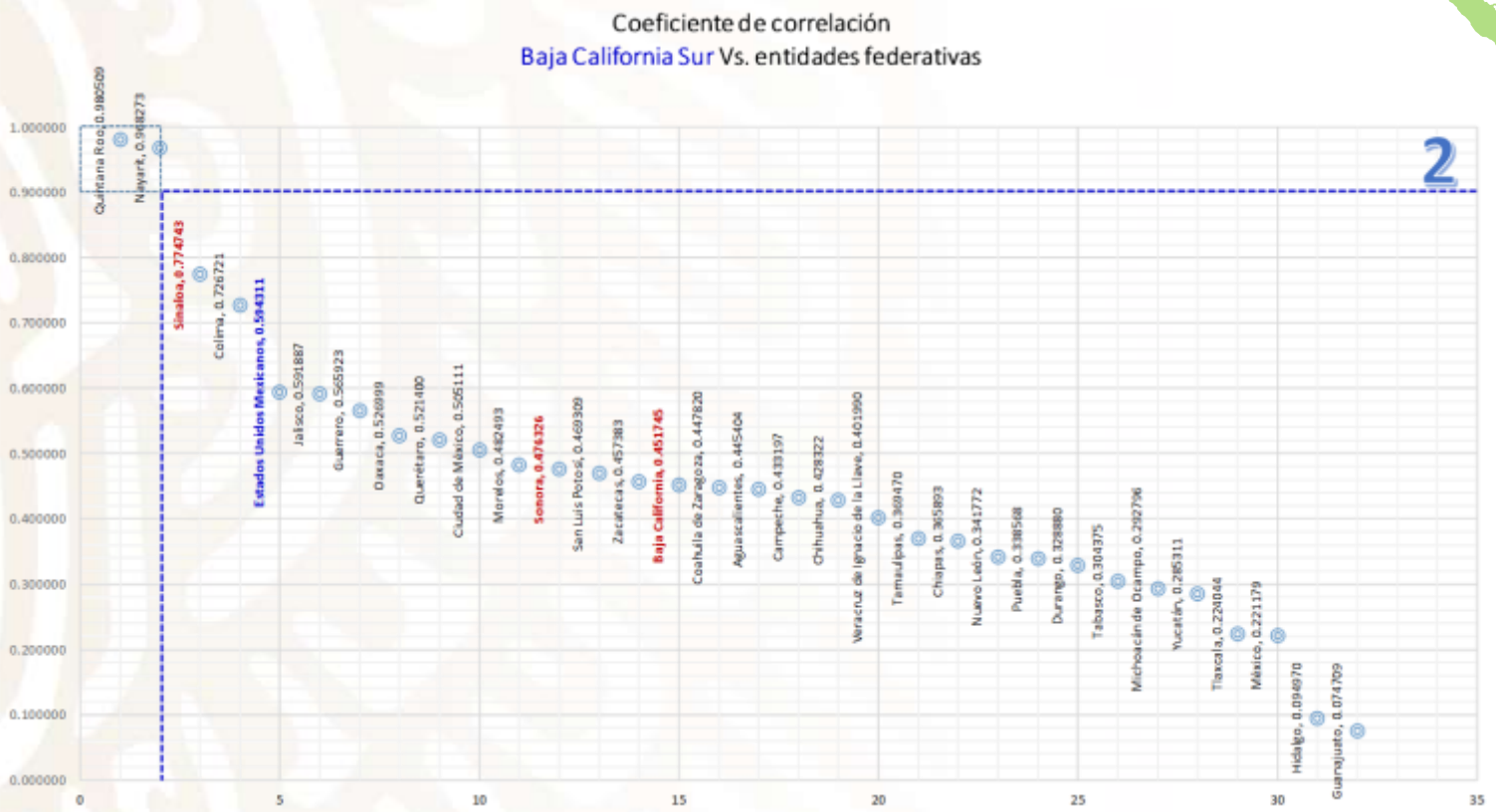

Mar de Cortés	Baja California Sur	
Macro región	**Entidad Federativa**	**Coeficiente de correlación**
Península de Yucatán	Quintana Roo	**0.980509**
Centro Norte y Occidente	Nayarit	**0.968273**
Mar de Cortés	**Sinaloa**	0.774743
Centro Norte y Occidente	Colima	0.726721
Nacional	**Estados Unidos Mexicanos**	0.594311
Centro Norte y Occidente	Jalisco	0.591887
Centro	Guerrero	0.565923
Pacífico Sur	Oaxaca	0.526999
Centro	Querétaro	0.521400
Centro	Ciudad de México	0.505111
Centro	Morelos	0.482493
Mar de Cortés	**Sonora**	0.476326
Centro Norte y Occidente	San Luis Potosí	0.469309
Centro Norte y Occidente	Zacatecas	0.457383
Mar de Cortés	**Baja California**	0.451745
Noreste	Coahuila de Zaragoza	0.447820
Centro Norte y Occidente	Aguascalientes	0.445404
Península de Yucatán	Campeche	0.433197
Norte Centro	Chihuahua	0.428322
Golfo	Veracruz de Ignacio de la Llave	0.401990
Noreste	Tamaulipas	0.369470
Pacífico Sur	Chiapas	0.365893
Noreste	Nuevo León	0.341772
Centro	Puebla	0.338568
Norte Centro	Durango	0.328880
Golfo	Tabasco	0.304375
Centro Norte y Occidente	Michoacán de Ocampo	0.292796
Península de Yucatán	Yucatán	0.285311
Centro	Tlaxcala	0.224044
Centro	México	0.221179
Centro	Hidalgo	0.094970
Centro Norte y Occidente	Guanajuato	0.074709

Índice

El Estado de **Baja California Sur** presenta alta correlación con 2 entidades: Quintana Roo y Nayarit.

Correlación de las actividades características
Entidad federativa: Baja California Sur

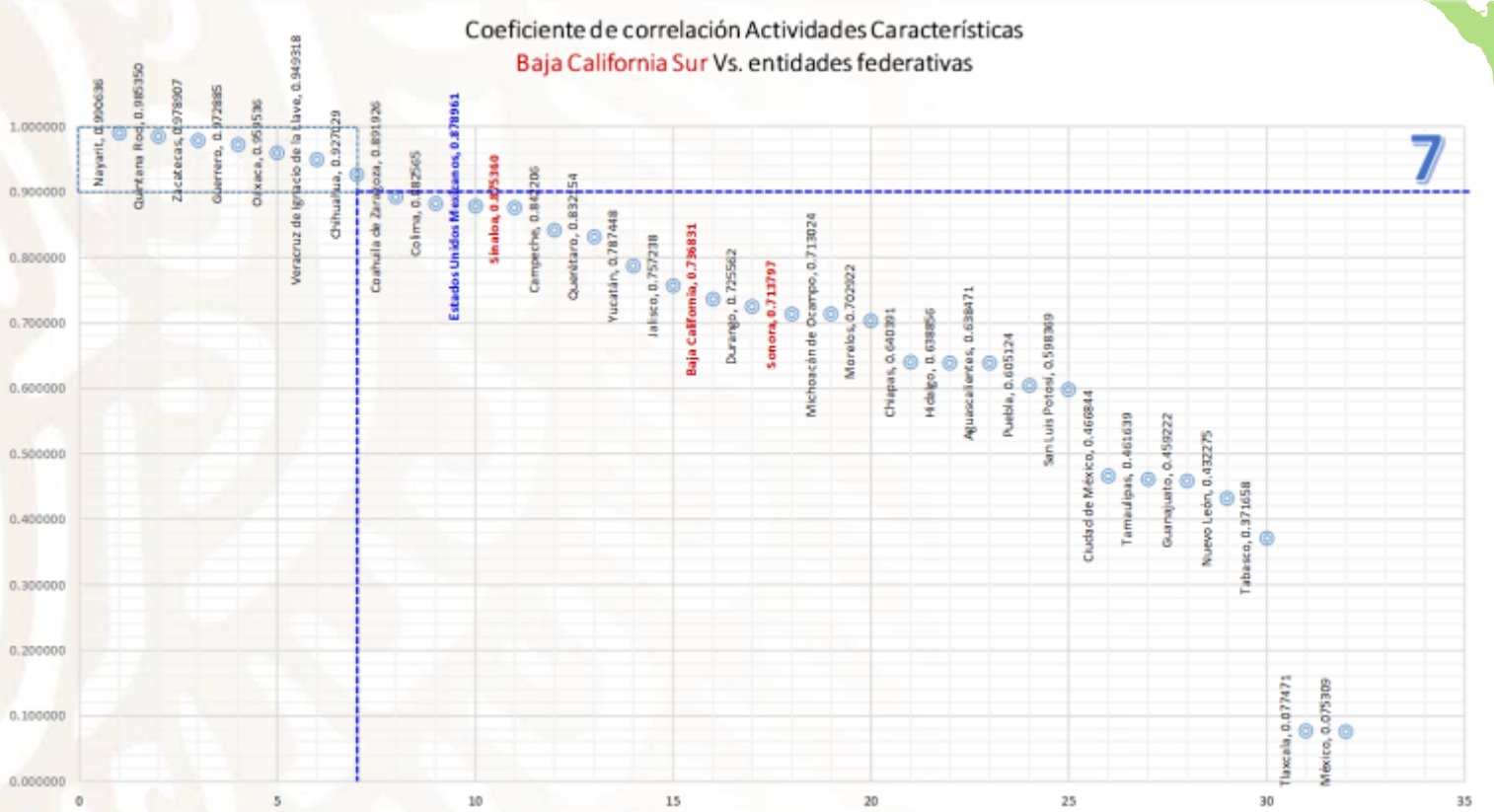

Mar de Cortés	Baja California Sur	
Macro región	**Entidad Federativa**	**Coeficiente de correlación**
Centro Norte y Occidente	Nayarit	**0.990636**
Península de Yucatán	Quintana Roo	**0.985350**
Centro Norte y Occidente	Zacatecas	**0.978907**
Centro	Guerrero	**0.972885**
Pacífico Sur	Oaxaca	**0.959536**
Golfo	Veracruz de Ignacio de la Llave	**0.949318**
Norte Centro	Chihuahua	**0.927029**
Noreste	Coahuila de Zaragoza	0.891926
Centro Norte y Occidente	Colima	0.882565
Nacional	**Estados Unidos Mexicanos**	0.878961
Mar de Cortés	**Sinaloa**	0.875360
Península de Yucatán	Campeche	0.842206
Centro	Querétaro	0.832154
Península de Yucatán	Yucatán	0.787448
Centro Norte y Occidente	Jalisco	0.757238
Mar de Cortés	**Baja California**	0.736831
Norte Centro	Durango	0.725562
Mar de Cortés	**Sonora**	0.713797
Centro Norte y Occidente	Michoacán de Ocampo	0.713024
Centro	Morelos	0.702922
Pacífico Sur	Chiapas	0.640391
Centro	Hidalgo	0.638856
Centro Norte y Occidente	Aguascalientes	0.638471
Centro	Puebla	0.605124
Centro Norte y Occidente	San Luis Potosí	0.598369
Centro	Ciudad de México	0.466844
Noreste	Tamaulipas	0.461639
Centro Norte y Occidente	Guanajuato	0.459222
Noreste	Nuevo León	0.432275
Golfo	Tabasco	0.371658
Centro	Tlaxcala	0.077471
Centro	México	0.075309

Índice

El Estado de **Baja California Sur** presenta alta correlación con 7 entidades: Nayarit, Quintana Roo, Zacatecas, Guerrero, Oaxaca, Veracruz de Ignacio de la Llave y Chihuahua.

Correlación de las actividades conexas
Entidad federativa: Baja California Sur

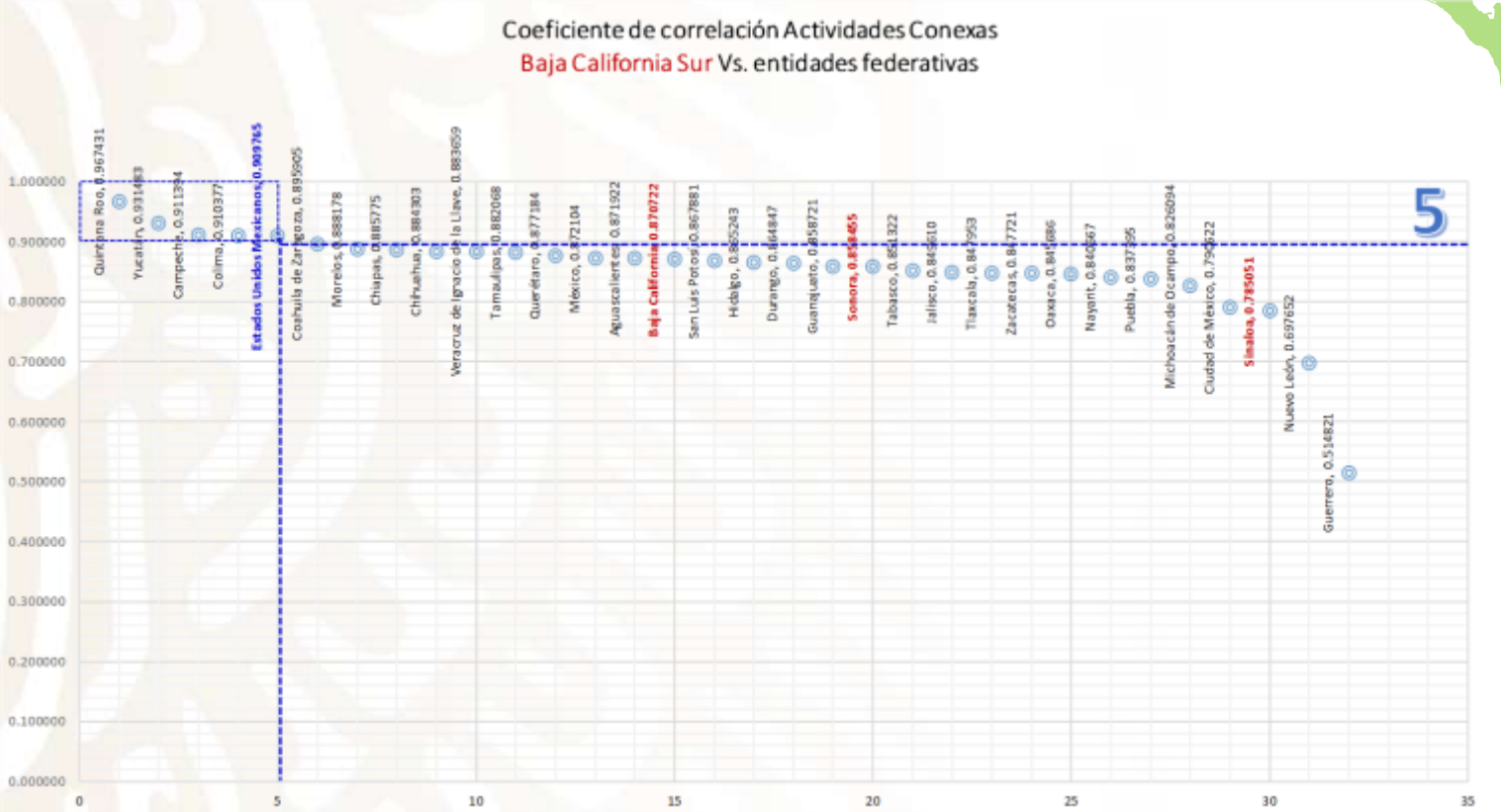

Mar de Cortés	Baja California Sur	
Macro región	**Entidad Federativa**	**Coeficiente de correlación**
Península de Yucatán	Quintana Roo	**0.967431**
Península de Yucatán	Yucatán	**0.931483**
Península de Yucatán	Campeche	**0.911394**
Centro Norte y Occidente	Colima	**0.910377**
Nacional	**Estados Unidos Mexicanos**	**0.909765**
Noreste	Coahuila de Zaragoza	0.895905
Centro	Morelos	0.888178
Pacífico Sur	Chiapas	0.885775
Norte Centro	Chihuahua	0.884303
Golfo	Veracruz de Ignacio de la Llave	0.883659
Noreste	Tamaulipas	0.882068
Centro	Querétaro	0.877184
Centro	México	0.872104
Centro Norte y Occidente	Aguascalientes	0.871922
Mar de Cortés	**Baja California**	0.870722
Centro Norte y Occidente	San Luis Potosí	0.867881
Centro	Hidalgo	0.865243
Norte Centro	Durango	0.864847
Centro Norte y Occidente	Guanajuato	0.858721
Mar de Cortés	**Sonora**	0.858455
Golfo	Tabasco	0.851322
Centro Norte y Occidente	Jalisco	0.849610
Centro	Tlaxcala	0.847953
Centro Norte y Occidente	Zacatecas	0.847721
Pacífico Sur	Oaxaca	0.845686
Centro Norte y Occidente	Nayarit	0.840667
Centro	Puebla	0.837395
Centro Norte y Occidente	Michoacán de Ocampo	0.826094
Centro	Ciudad de México	0.790622
Mar de Cortés	**Sinaloa**	0.785051
Noreste	Nuevo León	0.697652
Centro	Guerrero	0.514821

Índice

El Estado de **Baja California Sur** presenta alta correlación con 5 entidades: Quintana Roo, Yucatán, Campeche, Colima y con el total Nacional.

Baja California Sur

1 Correlaciones (A, B y C):

- Quintana Roo

1 Correlaciones (A y B):

- Nayarit

		Mar de Cortés	Baja California Sur	
Número	**Concepto**	**Macro región**	**Entidad Federativa**	**Coeficiente de correlación**
B	Características	Centro	Guerrero	**0.972885**
C	Conexas	Centro Norte y Occidente	Colima	**0.910377**
A	Clase de Actividad	Centro Norte y Occidente	Nayarit	**0.968273**
B	Características	Centro Norte y Occidente	Nayarit	**0.990636**
B	Características	Centro Norte y Occidente	Zacatecas	**0.978907**
B	Características	Golfo	Veracruz de Ignacio de la Llave	**0.949318**
C	Conexas	**Nacional**	**Estados Unidos Mexicanos**	**0.909765**
B	Características	Norte Centro	Chihuahua	**0.927029**
B	Características	Pacífico Sur	Oaxaca	**0.959536**
C	Conexas	Península de Yucatán	Campeche	**0.911394**
A	Clase de Actividad	Península de Yucatán	Quintana Roo	**0.980509**
B	Características	Península de Yucatán	Quintana Roo	**0.985350**
C	Conexas	Península de Yucatán	Quintana Roo	**0.967431**
C	Conexas	Península de Yucatán	Yucatán	**0.931483**

Índice

Baja California Sur

Macro Región Mar de Cortés

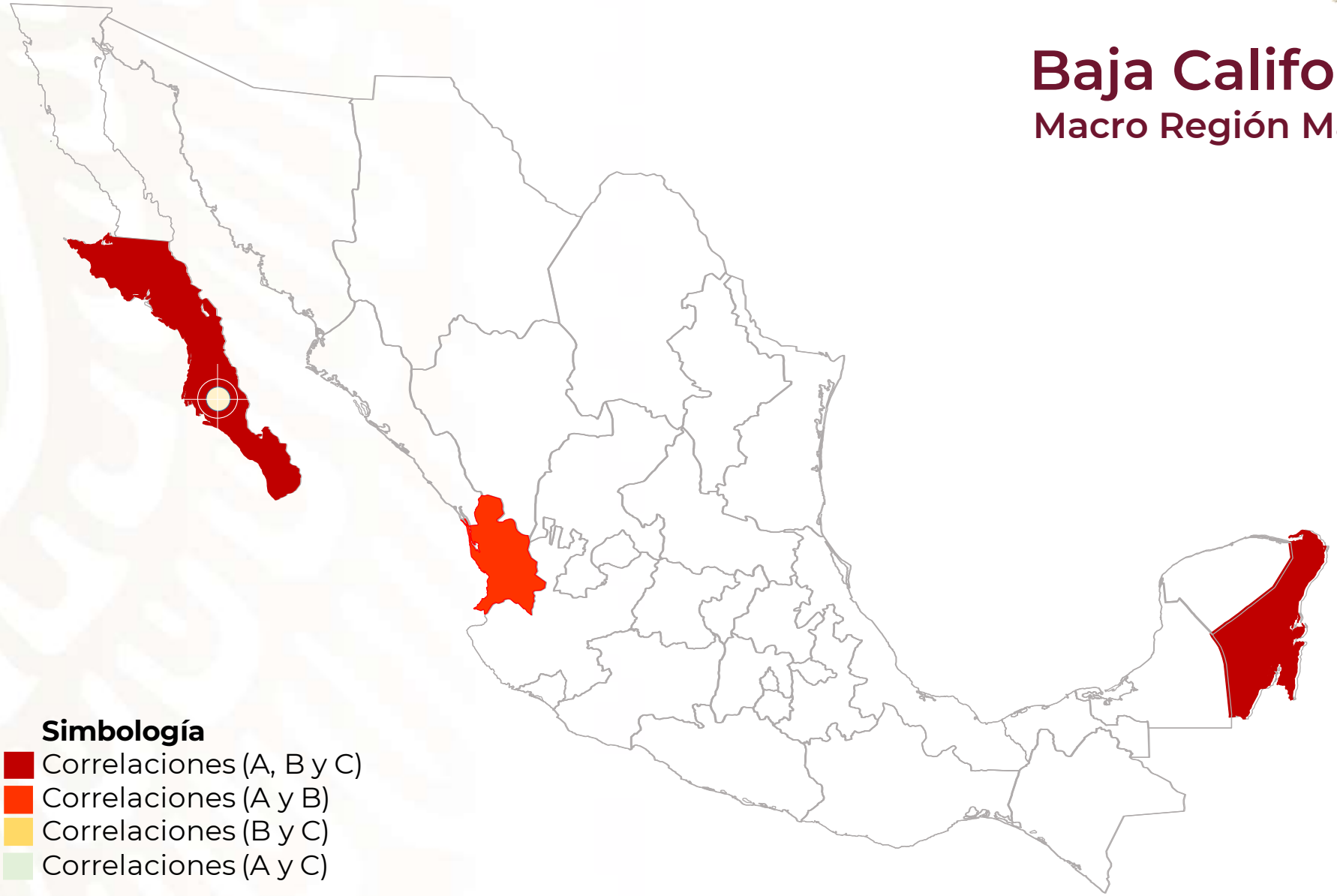

Quintana Roo

Simbología

- Correlaciones (A, B y C)
- Correlaciones (A y B)
- Correlaciones (B y C)
- Correlaciones (A y C)

Índice

Correlación por clase de actividad
Entidad federativa: Campeche

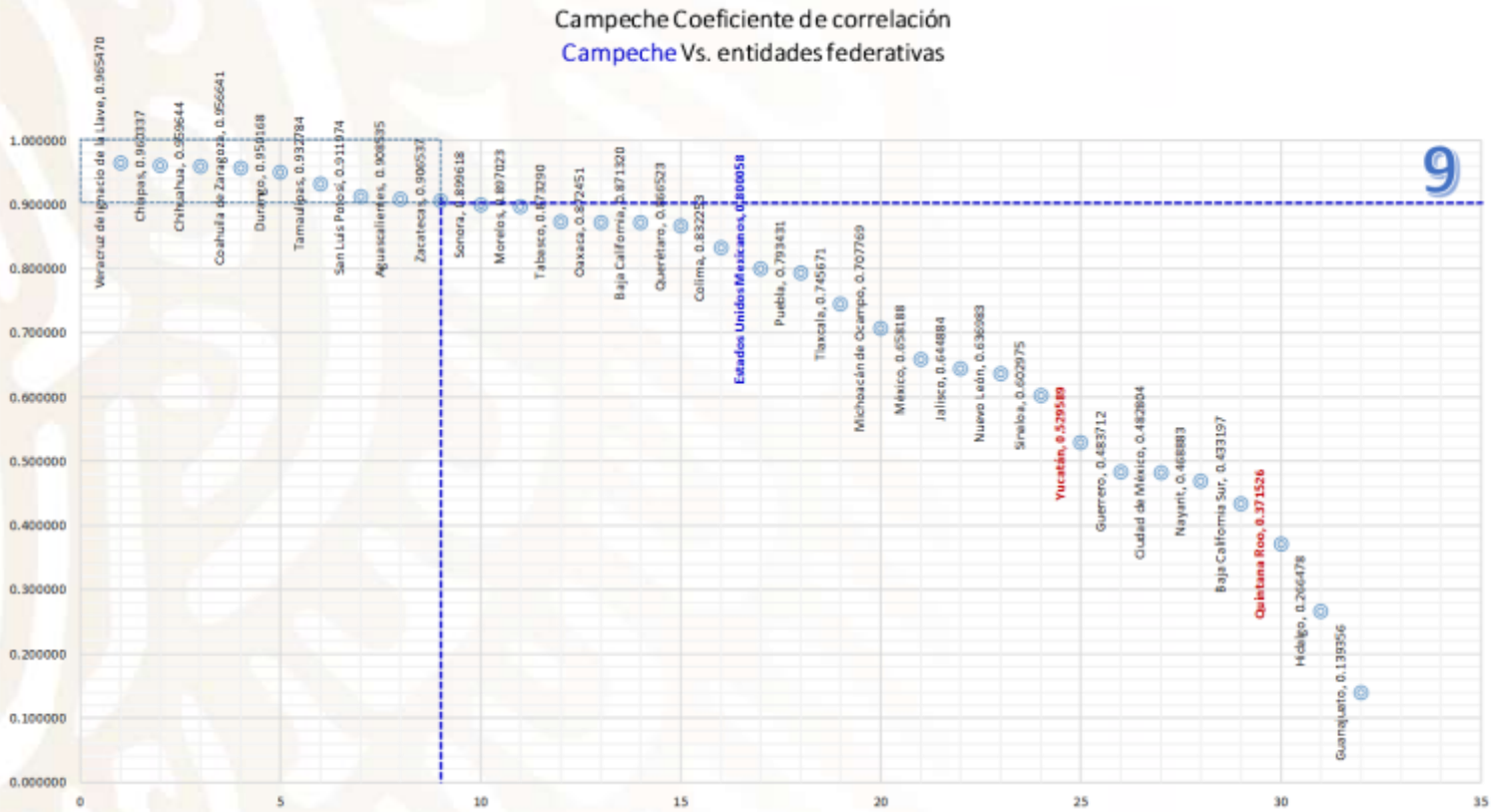

Península de Yucatán	Campeche	
Macro región	**Entidad Federativa**	**Coeficiente de correlación**
Golfo	Veracruz de Ignacio de la Llave	**0.965470**
Pacífico Sur	Chiapas	**0.960337**
Norte Centro	Chihuahua	**0.959644**
Noreste	Coahuila de Zaragoza	**0.956641**
Norte Centro	Durango	**0.950168**
Noreste	Tamaulipas	**0.932784**
Centro Norte y Occidente	San Luis Potosí	**0.911974**
Centro Norte y Occidente	Aguascalientes	**0.908535**
Centro Norte y Occidente	Zacatecas	**0.906537**
Mar de Cortés	Sonora	0.899618
Centro	Morelos	0.897023
Golfo	Tabasco	0.873290
Pacífico Sur	Oaxaca	0.872451
Mar de Cortés	Baja California	0.871320
Centro	Querétaro	0.866523
Centro Norte y Occidente	Colima	0.832253
Nacional	**Estados Unidos Mexicanos**	0.800058
Centro	Puebla	0.793431
Centro	Tlaxcala	0.745671
Centro Norte y Occidente	Michoacán de Ocampo	0.707769
Centro	México	0.658188
Centro Norte y Occidente	Jalisco	0.644884
Noreste	Nuevo León	0.636983
Mar de Cortés	Sinaloa	0.602975
Península de Yucatán	**Yucatán**	0.529589
Centro	Guerrero	0.483712
Centro	Ciudad de México	0.482804
Centro Norte y Occidente	Nayarit	0.468883
Mar de Cortés	Baja California Sur	0.433197
Península de Yucatán	**Quintana Roo**	0.371526
Centro	Hidalgo	0.266478
Centro Norte y Occidente	Guanajuato	0.139356

Índice

El Estado de **Campeche** presenta alta correlación con 9 entidades: Veracruz de Ignacio de la Llave, Chiapas, Chihuahua, Coahuila de Zaragoza, Durango, Tamaulipas, San Luis Potosí, Aguascalientes y Zacatecas.

Correlación de las actividades características
Entidad federativa: Campeche

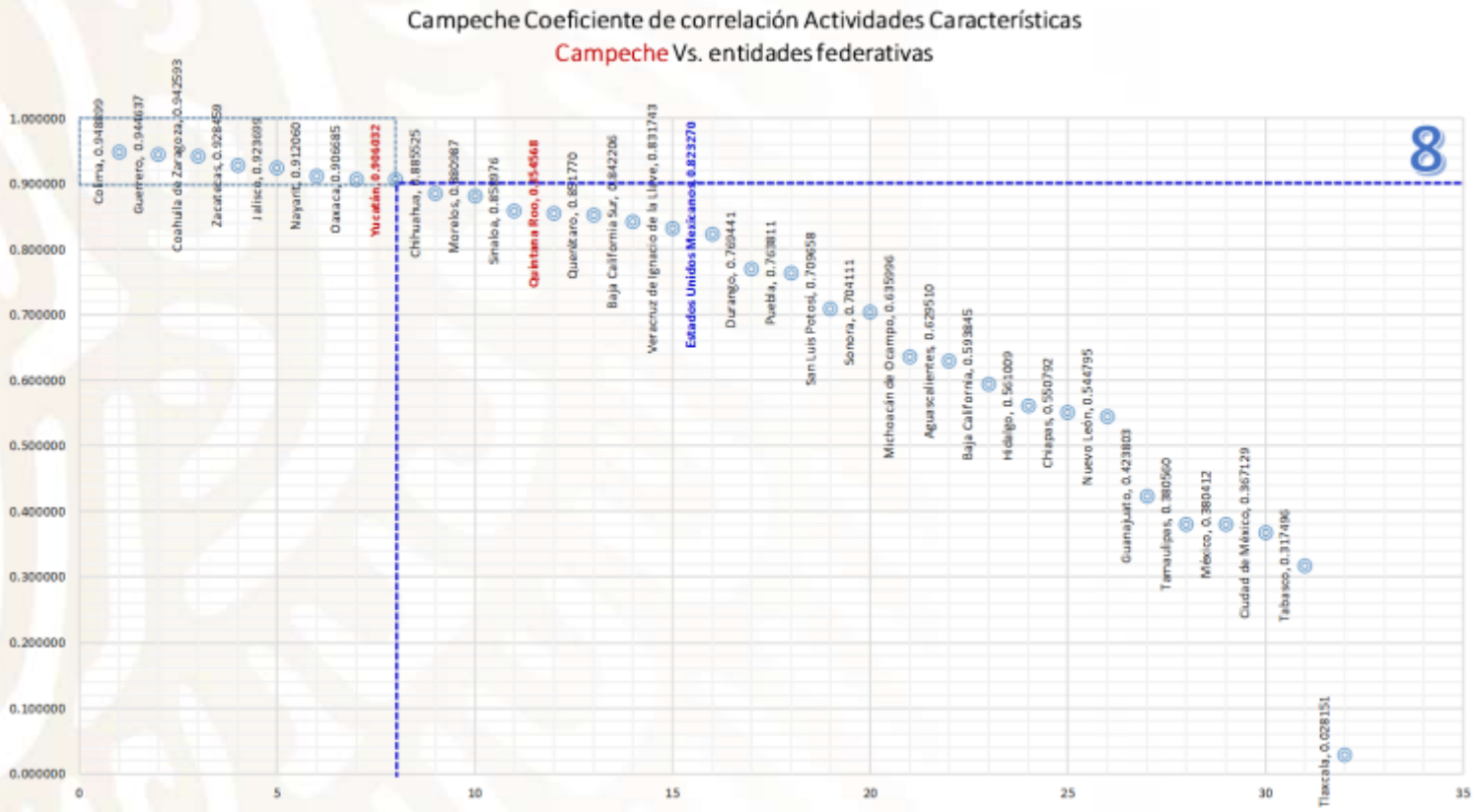

Península de Yucatán	Campeche	
Macro región	**Entidad Federativa**	**Coeficiente de correlación**
Centro Norte y Occidente	Colima	**0.948899**
Centro	Guerrero	**0.944637**
Noreste	Coahuila de Zaragoza	**0.942593**
Centro Norte y Occidente	Zacatecas	**0.928459**
Centro Norte y Occidente	Jalisco	**0.923699**
Centro Norte y Occidente	Nayarit	**0.912060**
Pacífico Sur	Oaxaca	**0.906685**
Península de Yucatán	**Yucatán**	**0.906032**
Norte Centro	Chihuahua	0.885525
Centro	Morelos	0.880987
Mar de Cortés	Sinaloa	0.858976
Península de Yucatán	**Quintana Roo**	0.854568
Centro	Querétaro	0.851770
Mar de Cortés	Baja California Sur	0.842206
Golfo	Veracruz de Ignacio de la Llave	0.831743
Nacional	**Estados Unidos Mexicanos**	0.823270
Norte Centro	Durango	0.769441
Centro	Puebla	0.763811
Centro Norte y Occidente	San Luis Potosí	0.709658
Mar de Cortés	Sonora	0.704111
Centro Norte y Occidente	Michoacán de Ocampo	0.635996
Centro Norte y Occidente	Aguascalientes	0.629510
Mar de Cortés	Baja California	0.593845
Centro	Hidalgo	0.561009
Pacífico Sur	Chiapas	0.550792
Noreste	Nuevo León	0.544795
Centro Norte y Occidente	Guanajuato	0.423803
Noreste	Tamaulipas	0.380560
Centro	México	0.380412
Centro	Ciudad de México	0.367129
Golfo	Tabasco	0.317496
Centro	Tlaxcala	0.028151

Índice

El Estado de **Campeche** presenta alta correlación con 8 entidades: Colima, Guerrero, Coahuila de Zaragoza, Zacatecas, Jalisco, Nayarit, Oaxaca y Yucatán.

Correlación de las actividades conexas
Entidad federativa: Campeche

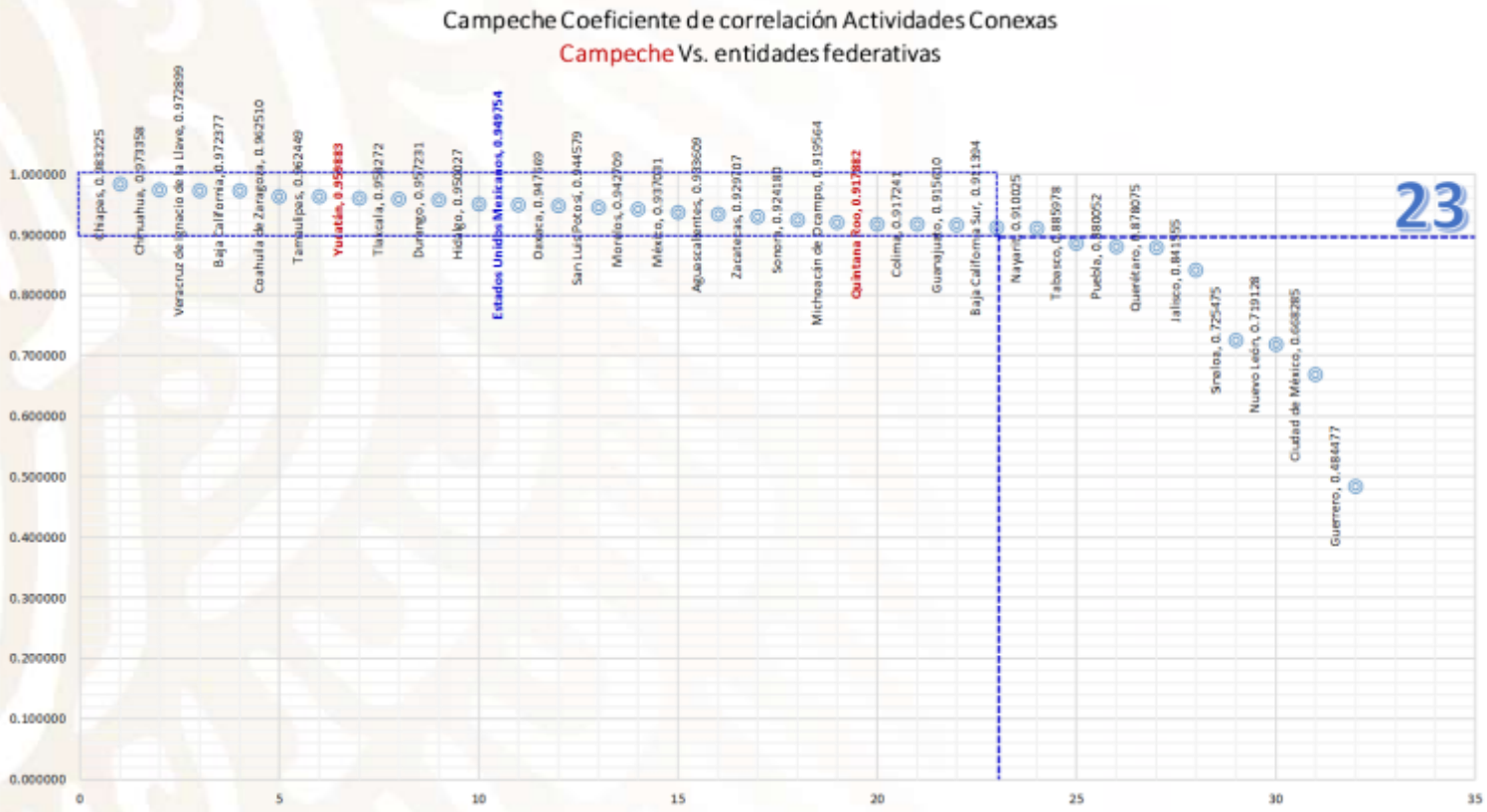

Península de Yucatán	Campeche	
Macro región	**Entidad Federativa**	**Coeficiente de correlación**
Pacífico Sur	Chiapas	**0.983225**
Norte Centro	Chihuahua	**0.973358**
Golfo	Veracruz de Ignacio de la Llave	**0.972899**
Mar de Cortés	Baja California	**0.972377**
Noreste	Coahuila de Zaragoza	**0.962510**
Noreste	Tamaulipas	**0.962449**
Península de Yucatán	**Yucatán**	**0.959883**
Centro	Tlaxcala	**0.958272**
Norte Centro	Durango	**0.957231**
Centro	Hidalgo	**0.950027**
Nacional	**Estados Unidos Mexicanos**	**0.949754**
Pacífico Sur	Oaxaca	**0.947669**
Centro Norte y Occidente	San Luis Potosí	**0.944579**
Centro	Morelos	**0.942709**
Centro	México	**0.937031**
Centro Norte y Occidente	Aguascalientes	**0.933609**
Centro Norte y Occidente	Zacatecas	**0.929707**
Mar de Cortés	Sonora	**0.924180**
Centro Norte y Occidente	Michoacán de Ocampo	**0.919564**
Península de Yucatán	**Quintana Roo**	**0.917882**
Centro Norte y Occidente	Colima	**0.917241**
Centro Norte y Occidente	Guanajuato	**0.915610**
Mar de Cortés	Baja California Sur	**0.911394**
Centro Norte y Occidente	Nayarit	**0.910025**
Golfo	Tabasco	0.885978
Centro	Puebla	0.880052
Centro	Querétaro	0.878075
Centro Norte y Occidente	Jalisco	0.841555
Mar de Cortés	Sinaloa	0.725475
Noreste	Nuevo León	0.719128
Centro	Ciudad de México	0.668285
Centro	Guerrero	0.484477

Índice

El Estado de **Campeche** presenta alta correlación con 23 entidades: Chiapas, Chihuahua, Veracruz de Ignacio de la Llave, Baja California, Coahuila de Zaragoza, Tamaulipas, Yucatán, Tlaxcala, Durango e Hidalgo como las más importantes. A parte tiene con otras 14 que se muestran en el cuadro anexo.

Campeche

2 Correlaciones (A, B y C):

- Zacatecas
- Coahuila de Zaragoza

4 Correlaciones (B y C):

- Colima
- Nayarit
- Oaxaca
- Yucatán

6 Correlaciones (A y C):

- Aguascalientes
- San Luis Potosí
- Veracruz de Ignacio de la Llave
- Chihuahua
- Durango
- Chiapas

Índice

		Península de Yucatán	Campeche	
Número	**Concepto**	**Macro región**	**Entidad Federativa**	**Coeficiente de correlación**
B	Características	Centro	Guerrero	0.944637
C	Conexas	Centro	Hidalgo	0.950027
C	Conexas	Centro	México	0.937031
C	Conexas	Centro	Morelos	0.942709
C	Conexas	Centro	Tlaxcala	0.958272
A	Clase de Actividad	Centro Norte y Occidente	Aguascalientes	0.908535
C	Conexas	Centro Norte y Occidente	Aguascalientes	0.933609
B	Características	Centro Norte y Occidente	Colima	0.948899
C	Conexas	Centro Norte y Occidente	Colima	0.917241
C	Conexas	Centro Norte y Occidente	Guanajuato	0.915610
B	Características	Centro Norte y Occidente	Jalisco	0.923699
C	Conexas	Centro Norte y Occidente	Michoacán de Ocampo	0.919564
B	Características	Centro Norte y Occidente	Nayarit	0.912060
C	Conexas	Centro Norte y Occidente	Nayarit	0.910025
A	Clase de Actividad	Centro Norte y Occidente	San Luis Potosí	0.911974
C	Conexas	Centro Norte y Occidente	San Luis Potosí	0.944579
A	Clase de Actividad	Centro Norte y Occidente	Zacatecas	0.906537
B	Características	Centro Norte y Occidente	Zacatecas	0.928459
C	Conexas	Centro Norte y Occidente	Zacatecas	0.929707
A	Clase de Actividad	Golfo	Veracruz de Ignacio de la Llave	0.965470
C	Conexas	Golfo	Veracruz de Ignacio de la Llave	0.972899
C	Conexas	Mar de Cortés	Baja California	0.972377
C	Conexas	Mar de Cortés	Baja California Sur	0.911394
C	Conexas	Mar de Cortés	Sonora	0.924180
C	Conexas	**Nacional**	**Estados Unidos Mexicanos**	0.949754
A	Clase de Actividad	Noreste	Coahuila de Zaragoza	0.956641
B	Características	Noreste	Coahuila de Zaragoza	0.942593
C	Conexas	Noreste	Coahuila de Zaragoza	0.962510
A	Clase de Actividad	Noreste	Tamaulipas	0.932784
C	Conexas	Noreste	Tamaulipas	0.962449
A	Clase de Actividad	Norte Centro	Chihuahua	0.959644
C	Conexas	Norte Centro	Chihuahua	0.973358
A	Clase de Actividad	Norte Centro	Durango	0.950168
C	Conexas	Norte Centro	Durango	0.957231
A	Clase de Actividad	Pacífico Sur	Chiapas	0.960337
C	Conexas	Pacífico Sur	Chiapas	0.983225
B	Características	Pacífico Sur	Oaxaca	0.906685
C	Conexas	Pacífico Sur	Oaxaca	0.947669
C	**Conexas**	**Península de Yucatán**	**Quintana Roo**	0.917882
B	Características	**Península de Yucatán**	**Yucatán**	0.906032
C	Conexas	**Península de Yucatán**	**Yucatán**	0.959883

Campeche

Macro Región Península de Yucatán

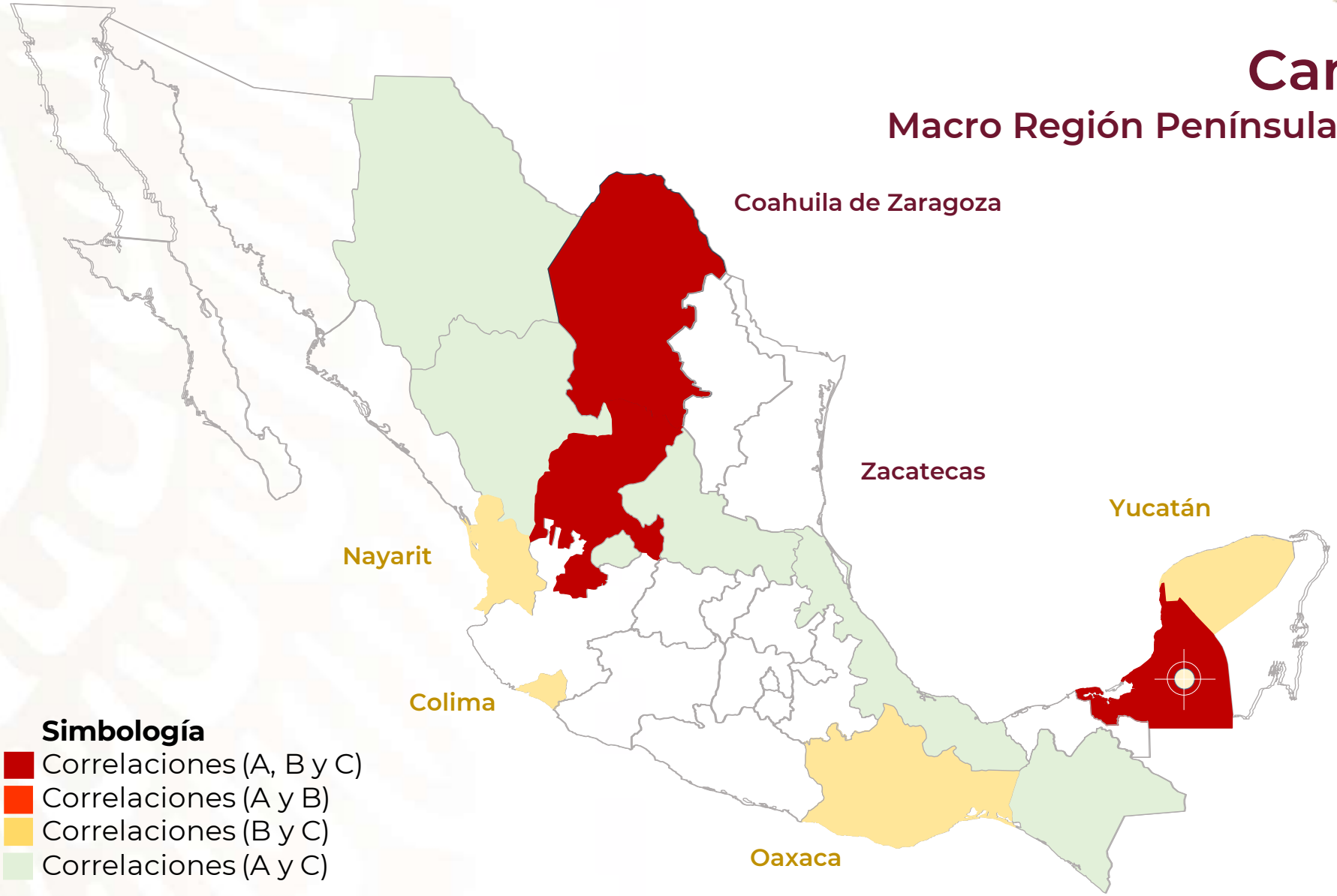

Simbología

- Correlaciones (A, B y C)
- Correlaciones (A y B)
- Correlaciones (B y C)
- Correlaciones (A y C)

Índice

Correlación por clase de actividad
Entidad federativa: Coahuila de Zaragoza

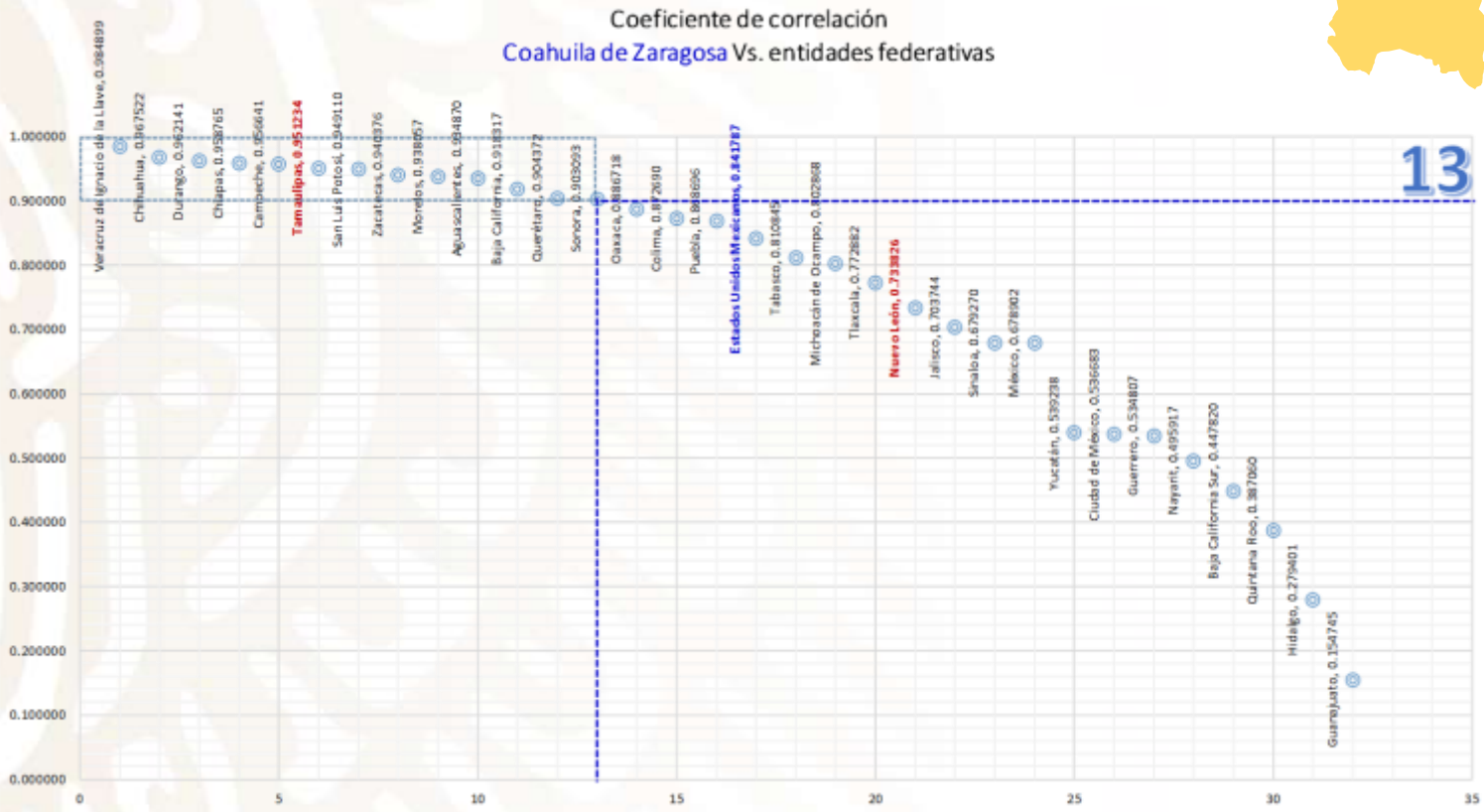

Noreste	Coahuila de Zaragoza	
Macro región	**Entidad Federativa**	**Coeficiente de correlación**
Golfo	Veracruz de Ignacio de la Llave	**0.984899**
Norte Centro	Chihuahua	**0.967522**
Norte Centro	Durango	**0.962141**
Pacífico Sur	Chiapas	**0.958765**
Península de Yucatán	Campeche	**0.956641**
Noreste	**Tamaulipas**	**0.951234**
Centro Norte y Occidente	San Luis Potosí	**0.949110**
Centro Norte y Occidente	Zacatecas	**0.940376**
Centro	Morelos	**0.938057**
Centro Norte y Occidente	Aguascalientes	**0.934870**
Mar de Cortés	Baja California	**0.918317**
Centro	Querétaro	**0.904372**
Mar de Cortés	Sonora	**0.903093**
Pacífico Sur	Oaxaca	0.886718
Centro Norte y Occidente	Colima	0.872690
Centro	Puebla	0.868696
Nacional	**Estados Unidos Mexicanos**	0.841787
Golfo	Tabasco	0.810845
Centro Norte y Occidente	Michoacán de Ocampo	0.802868
Centro	Tlaxcala	0.772882
Noreste	**Nuevo León**	0.733826
Centro Norte y Occidente	Jalisco	0.703744
Mar de Cortés	Sinaloa	0.679270
Centro	México	0.678902
Península de Yucatán	Yucatán	0.539238
Centro	Ciudad de México	0.536683
Centro	Guerrero	0.534807
Centro Norte y Occidente	Nayarit	0.495917
Mar de Cortés	Baja California Sur	0.447820
Península de Yucatán	Quintana Roo	0.387060
Centro	Hidalgo	0.279401
Centro Norte y Occidente	Guanajuato	0.154745

Índice

El Estado de **Coahuila de Zaragoza** presenta alta correlación con 13 entidades: Veracruz de Ignacio de la Llave, Chihuahua, Durango, Chiapas, Campeche y Tamaulipas. En menor valor con San Luis Potosí, Zacatecas, Morelos, Aguascalientes, Baja California, Querétaro y Sonora.

Correlación de las actividades características
Entidad federativa: Coahuila de Zaragoza

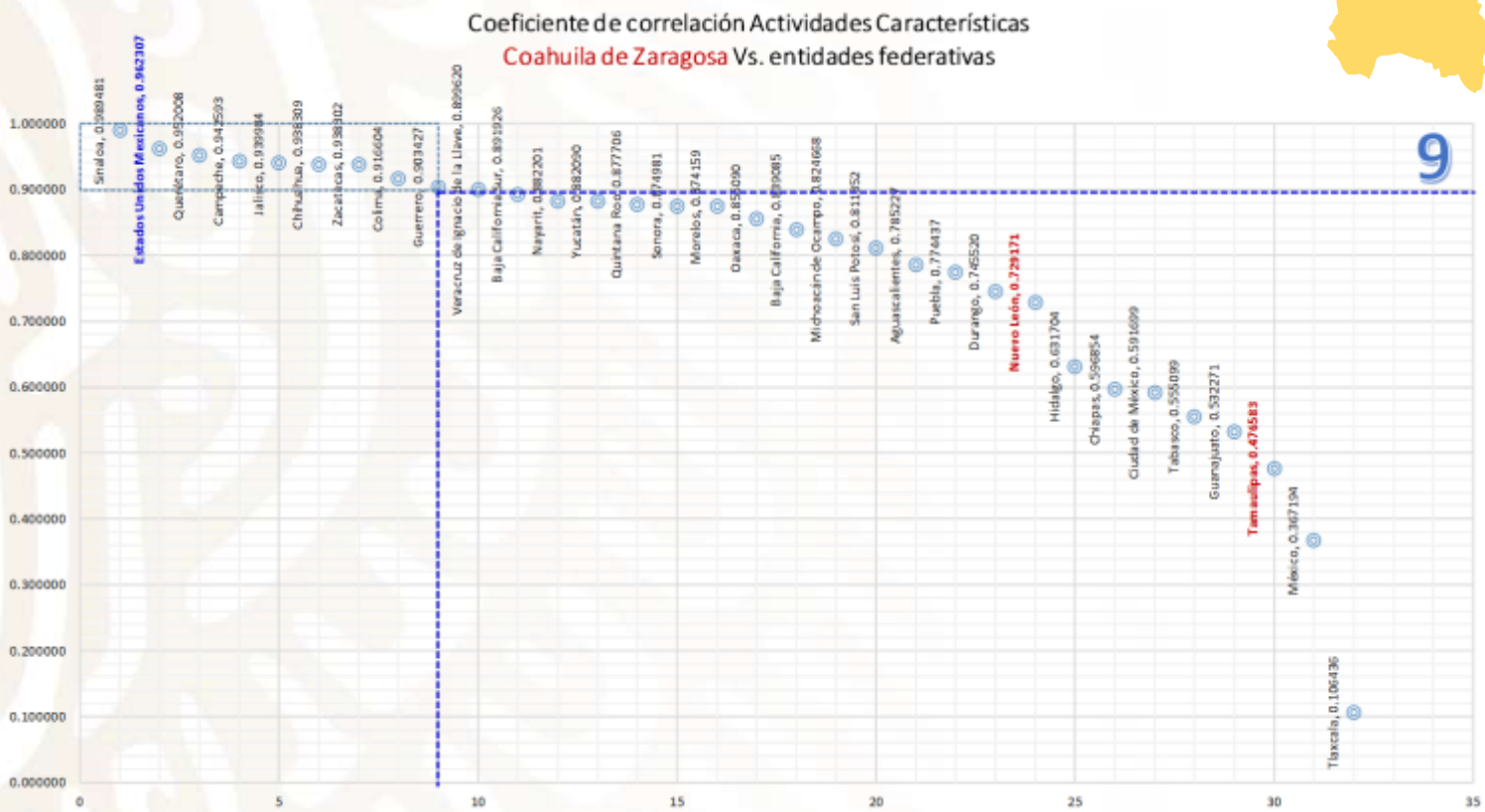

Noreste	Coahuila de Zaragoza	
Macro región	**Entidad Federativa**	**Coeficiente de correlación**
Mar de Cortés	Sinaloa	**0.989481**
Nacional	**Estados Unidos Mexicanos**	**0.962307**
Centro	Querétaro	**0.952008**
Península de Yucatán	Campeche	**0.942593**
Centro Norte y Occidente	Jalisco	**0.939984**
Norte Centro	Chihuahua	**0.938309**
Centro Norte y Occidente	Zacatecas	**0.938302**
Centro Norte y Occidente	Colima	**0.916604**
Centro	Guerrero	**0.903427**
Golfo	Veracruz de Ignacio de la Llave	0.899620
Mar de Cortés	Baja California Sur	0.891926
Centro Norte y Occidente	Nayarit	0.882201
Península de Yucatán	Yucatán	0.882090
Península de Yucatán	Quintana Roo	0.877706
Mar de Cortés	Sonora	0.874981
Centro	Morelos	0.874159
Pacífico Sur	Oaxaca	0.856090
Mar de Cortés	Baja California	0.839085
Centro Norte y Occidente	Michoacán de Ocampo	0.824668
Centro Norte y Occidente	San Luis Potosí	0.811352
Centro Norte y Occidente	Aguascalientes	0.785227
Centro	Puebla	0.774437
Norte Centro	Durango	0.745520
Noreste	**Nuevo León**	0.729171
Centro	Hidalgo	0.631704
Pacífico Sur	Chiapas	0.596854
Centro	Ciudad de México	0.591699
Golfo	Tabasco	0.555099
Centro Norte y Occidente	Guanajuato	0.532271
Noreste	**Tamaulipas**	0.476583
Centro	México	0.367194
Centro	Tlaxcala	0.106436

Índice

El Estado de **Coahuila de Zaragoza** presenta alta correlación con 9 entidades: Sinaloa, Nacional y Querétaro. En menor valor con Campeche, Jalisco, Chihuahua, Zacatecas, Colima y Guerrero.

Correlación de las actividades conexas
Entidad federativa: Coahuila de Zaragoza

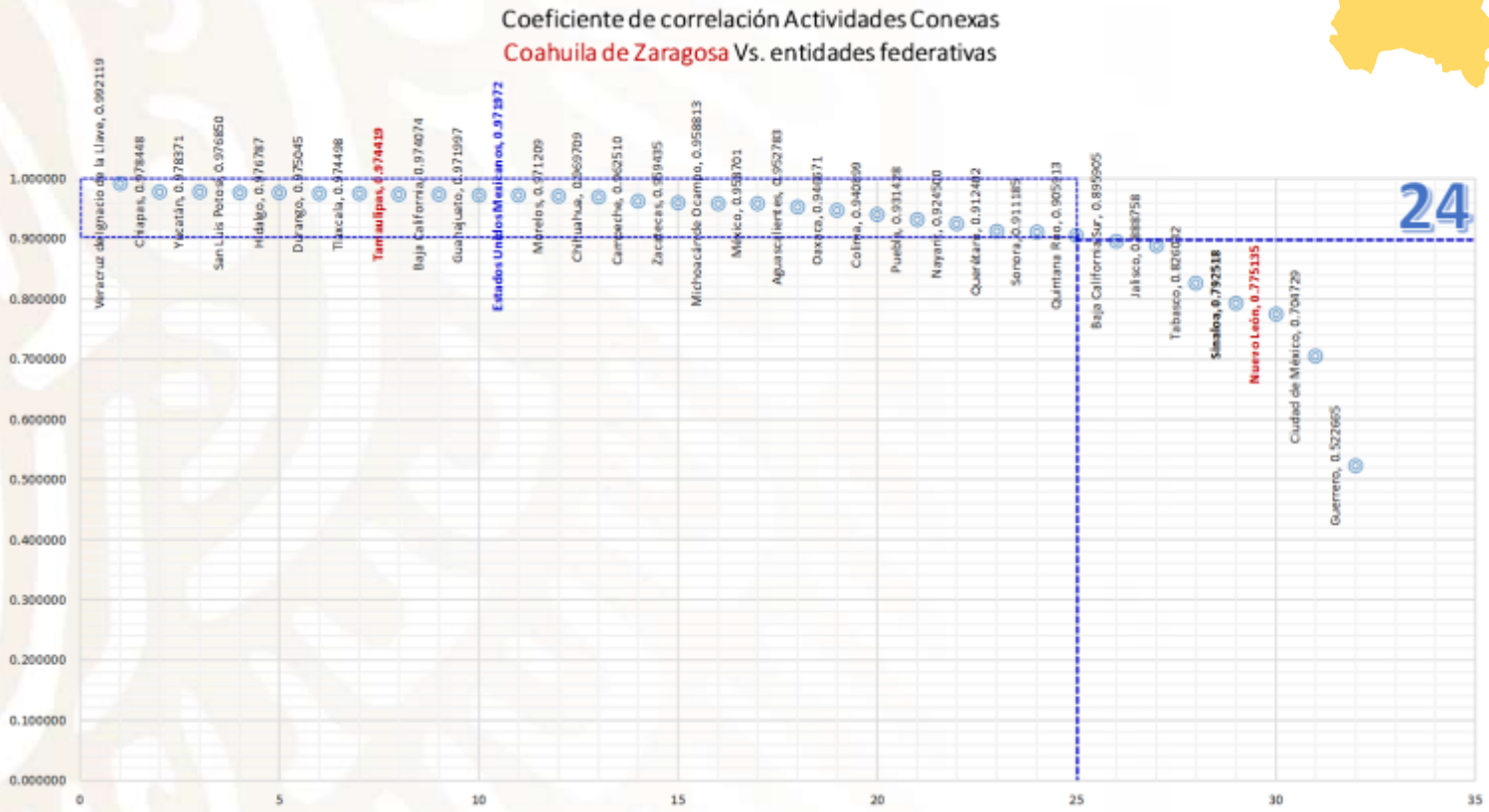

Noreste	Coahuila de Zaragoza	
Macro región	**Entidad Federativa**	**Coeficiente de correlación**
Golfo	Veracruz de Ignacio de la Llave	**0.992119**
Pacífico Sur	Chiapas	**0.978448**
Península de Yucatán	Yucatán	**0.978371**
Centro Norte y Occidente	San Luis Potosí	**0.976850**
Centro	Hidalgo	**0.976787**
Norte Centro	Durango	**0.975045**
Centro	Tlaxcala	**0.974498**
Noreste	**Tamaulipas**	**0.974419**
Mar de Cortés	Baja California	**0.974074**
Centro Norte y Occidente	Guanajuato	**0.971997**
Nacional	**Estados Unidos Mexicanos**	**0.971972**
Centro	Morelos	**0.971209**
Norte Centro	Chihuahua	**0.969709**
Península de Yucatán	Campeche	**0.962510**
Centro Norte y Occidente	Zacatecas	**0.959435**
Centro Norte y Occidente	Michoacán de Ocampo	**0.958813**
Centro	México	**0.958701**
Centro Norte y Occidente	Aguascalientes	**0.952783**
Pacífico Sur	Oaxaca	**0.946671**
Centro Norte y Occidente	Colima	**0.940899**
Centro	Puebla	**0.931428**
Centro Norte y Occidente	Nayarit	**0.924500**
Centro	Querétaro	**0.912402**
Mar de Cortés	Sonora	**0.911185**
Península de Yucatán	Quintana Roo	**0.905913**
Mar de Cortés	Baja California Sur	0.895905
Centro Norte y Occidente	Jalisco	0.888758
Golfo	Tabasco	0.826032
Mar de Cortés	Sinaloa	0.792518
Noreste	**Nuevo León**	0.775135
Centro	Ciudad de México	0.704729
Centro	Guerrero	0.522665

Índice

El Estado de **Coahuila de Zaragoza** presenta alta correlación con 24 entidades: Veracruz de Ignacio de la Llave, Chiapas, Yucatán, San Luis Potosí, Hidalgo, Durango, Tlaxcala, Tamaulipas, Baja California, Guanajuato, Nacional, Morelos, Chihuahua, Campeche, Zacatecas, Michoacán de Ocampo, México y Aguascalientes. A parte tiene con otras 7 que se muestran en el cuadro anexo.

Coahuila de Zaragoza

4 Correlaciones (A, B y C):

- Querétaro
- Zacatecas
- Chihuahua
- Campeche

2 Correlaciones (B y C):

- Colima
- Estados Unidos Mexicanos

9 Correlaciones (A y C):

- Morelos
- Aguascalientes
- San Luis Potosí
- Veracruz de Ignacio de la Llave
- Baja California
- Sonora
- Tamaulipas
- Durango
- Chiapas

Índice

		Noreste	Coahuila de Zaragoza	
Número	Concepto	Macro región	Entidad Federativa	Coeficiente de correlación
B	Características	Centro	Guerrero	0.903427
C	Conexas	Centro	Hidalgo	0.976787
C	Conexas	Centro	México	0.958701
A	Clase de Actividad	Centro	Morelos	0.938057
C	Conexas	Centro	Morelos	0.971209
C	Conexas	Centro	Puebla	0.931428
A	Clase de Actividad	Centro	Querétaro	0.904372
B	Características	Centro	Querétaro	0.952008
C	Conexas	Centro	Querétaro	0.912402
C	Conexas	Centro	Tlaxcala	0.974498
A	Clase de Actividad	Centro Norte y Occidente	Aguascalientes	0.934870
C	Conexas	Centro Norte y Occidente	Aguascalientes	0.952783
B	Características	Centro Norte y Occidente	Colima	0.916604
C	Conexas	Centro Norte y Occidente	Colima	0.940899
C	Conexas	Centro Norte y Occidente	Guanajuato	0.971997
B	Características	Centro Norte y Occidente	Jalisco	0.939984
C	Conexas	Centro Norte y Occidente	Michoacán de Ocampo	0.958813
C	Conexas	Centro Norte y Occidente	Nayarit	0.924500
A	Clase de Actividad	Centro Norte y Occidente	San Luis Potosí	0.949110
C	Conexas	Centro Norte y Occidente	San Luis Potosí	0.976850
A	Clase de Actividad	Centro Norte y Occidente	Zacatecas	0.940376
B	Características	Centro Norte y Occidente	Zacatecas	0.938302
C	Conexas	Centro Norte y Occidente	Zacatecas	0.959435
A	Clase de Actividad	Golfo	Veracruz de Ignacio de la Llave	0.984899
C	Conexas	Golfo	Veracruz de Ignacio de la Llave	0.992119
A	Clase de Actividad	Mar de Cortés	Baja California	0.918317
C	Conexas	Mar de Cortés	Baja California	0.974074
B	Características	Mar de Cortés	Sinaloa	0.989481
A	Clase de Actividad	Mar de Cortés	Sonora	0.903093
C	Conexas	Mar de Cortés	Sonora	0.911185
B	Características	Nacional	Estados Unidos Mexicanos	0.962307
C	Conexas	Nacional	Estados Unidos Mexicanos	0.971972
A	Clase de Actividad	Noreste	Tamaulipas	0.951234
C	Conexas	Noreste	Tamaulipas	0.974419
A	Clase de Actividad	Norte Centro	Chihuahua	0.967522
B	Características	Norte Centro	Chihuahua	0.938309
C	Conexas	Norte Centro	Chihuahua	0.969709
A	Clase de Actividad	Norte Centro	Durango	0.962141
C	Conexas	Norte Centro	Durango	0.975045
A	Clase de Actividad	Pacífico Sur	Chiapas	0.958765
C	Conexas	Pacífico Sur	Chiapas	0.978448
C	Conexas	Pacífico Sur	Oaxaca	0.946671
A	Clase de Actividad	Península de Yucatán	Campeche	0.956641
B	Características	Península de Yucatán	Campeche	0.942593
C	Conexas	Península de Yucatán	Campeche	0.962510
C	Conexas	Península de Yucatán	Quintana Roo	0.905913
C	Conexas	Península de Yucatán	Yucatán	0.978371

TURISMO
SECRETARÍA DE TURISMO

2024 Felipe Carrillo PUERTO

Coahuila de Zaragoza

Macro Región Noreste

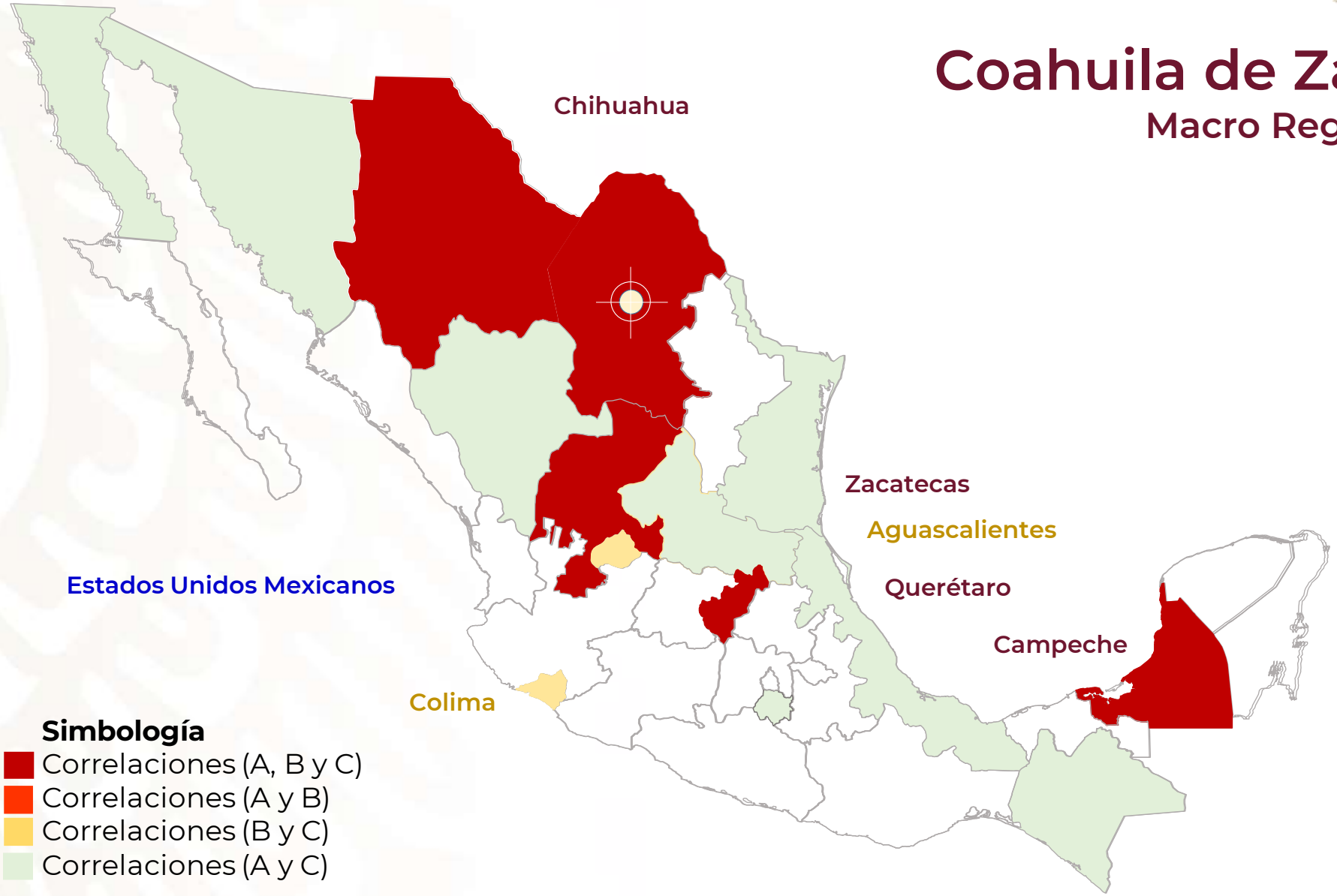

Simbología

- Correlaciones (A, B y C)
- Correlaciones (A y B)
- Correlaciones (B y C)
- Correlaciones (A y C)

Índice

Correlación por clase de actividad
Entidad federativa: Colima

TURISMO
SECRETARÍA DE TURISMO

Centro Norte y Occidente	Colima	
Macro región	**Entidad Federativa**	**Coeficiente de correlación**
Noreste	Coahuila de Zaragoza	0.872690
Centro Norte y Occidente	**Zacatecas**	0.850192
Centro	Morelos	0.849841
Centro Norte y Occidente	**San Luis Potosí**	0.842513
Centro	Querétaro	0.836445
Golfo	Veracruz de Ignacio de la Llave	0.833588
Península de Yucatán	Campeche	0.832253
Centro Norte y Occidente	**Aguascalientes**	0.830639
Mar de Cortés	Sonora	0.826097
Norte Centro	Chihuahua	0.822490
Pacífico Sur	Chiapas	0.819741
Pacífico Sur	Oaxaca	0.812188
Mar de Cortés	Sinaloa	0.804877
Norte Centro	Durango	0.803418
Nacional	**Estados Unidos Mexicanos**	0.800689
Mar de Cortés	Baja California	0.798369
Noreste	Tamaulipas	0.797863
Centro Norte y Occidente	**Nayarit**	0.765520
Golfo	Tabasco	0.742168
Centro Norte y Occidente	**Jalisco**	0.738273
Mar de Cortés	Baja California Sur	0.726721
Centro	Puebla	0.725695
Península de Yucatán	Quintana Roo	0.681628
Centro Norte y Occidente	**Michoacán de Ocampo**	0.642406
Noreste	Nuevo León	0.629176
Centro	Tlaxcala	0.609249
Centro	Guerrero	0.592011
Centro	México	0.539622
Centro	Ciudad de México	0.532661
Península de Yucatán	Yucatán	0.499626
Centro	Hidalgo	0.233065
Centro Norte y Occidente	**Guanajuato**	0.138781

Índice

El Estado de **Colima** no presenta alta correlación con ninguna entidad.

2024 Felipe Carrillo PUERTO

Correlación de las actividades características
Entidad federativa: Colima

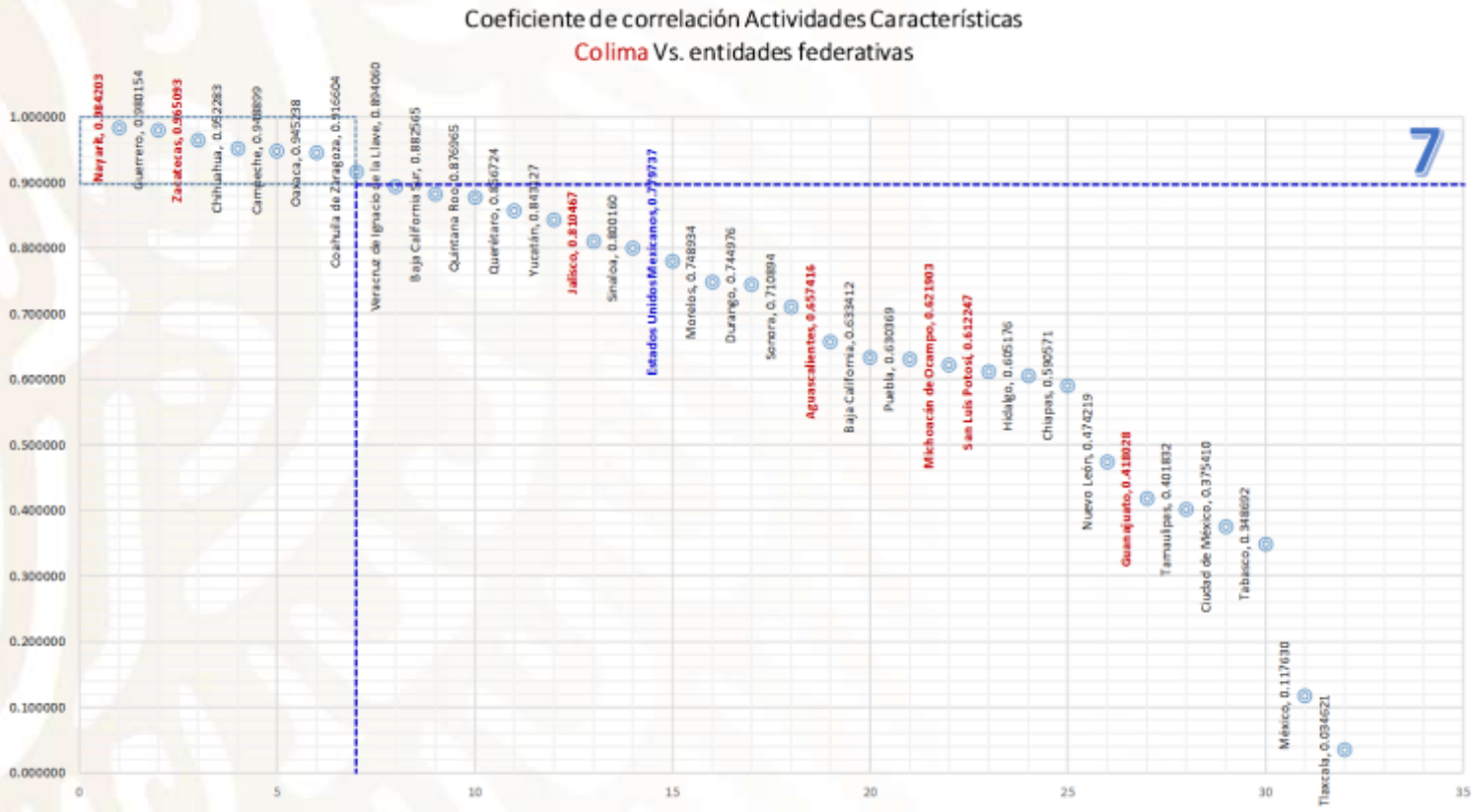

Centro Norte y Occidente	Colima	
Macro región	**Entidad Federativa**	**Coeficiente de correlación**
Centro Norte y Occidente	Nayarit	0.984203
Centro	Guerrero	0.980154
Centro Norte y Occidente	Zacatecas	0.965093
Norte Centro	Chihuahua	0.952283
Península de Yucatán	Campeche	0.948899
Pacífico Sur	Oaxaca	0.945238
Noreste	Coahuila de Zaragoza	0.916604
Golfo	Veracruz de Ignacio de la Llave	0.894060
Mar de Cortés	Baja California Sur	0.882565
Península de Yucatán	Quintana Roo	0.876965
Centro	Querétaro	0.856724
Península de Yucatán	Yucatán	0.843127
Centro Norte y Occidente	Jalisco	0.810467
Mar de Cortés	Sinaloa	0.800160
Nacional	Estados Unidos Mexicanos	0.779737
Centro	Morelos	0.748934
Norte Centro	Durango	0.744976
Mar de Cortés	Sonora	0.710894
Centro Norte y Occidente	Aguascalientes	0.657416
Mar de Cortés	Baja California	0.633412
Centro	Puebla	0.630369
Centro Norte y Occidente	Michoacán de Ocampo	0.621903
Centro Norte y Occidente	San Luis Potosí	0.612247
Centro	Hidalgo	0.605176
Pacífico Sur	Chiapas	0.590571
Noreste	Nuevo León	0.474219
Centro Norte y Occidente	Guanajuato	0.418028
Noreste	Tamaulipas	0.401832
Centro	Ciudad de México	0.375410
Golfo	Tabasco	0.348692
Centro	México	0.117630
Centro	Tlaxcala	0.034621

Índice

El Estado de **Colima** presenta alta correlación con 7 entidades: Nayarit, Guerrero. Zacatecas y Chihuahua. En menor valor con Campeche, Oaxaca y Coahuila de Zaragoza.

Correlación de las actividades conexas
Entidad federativa: Colima

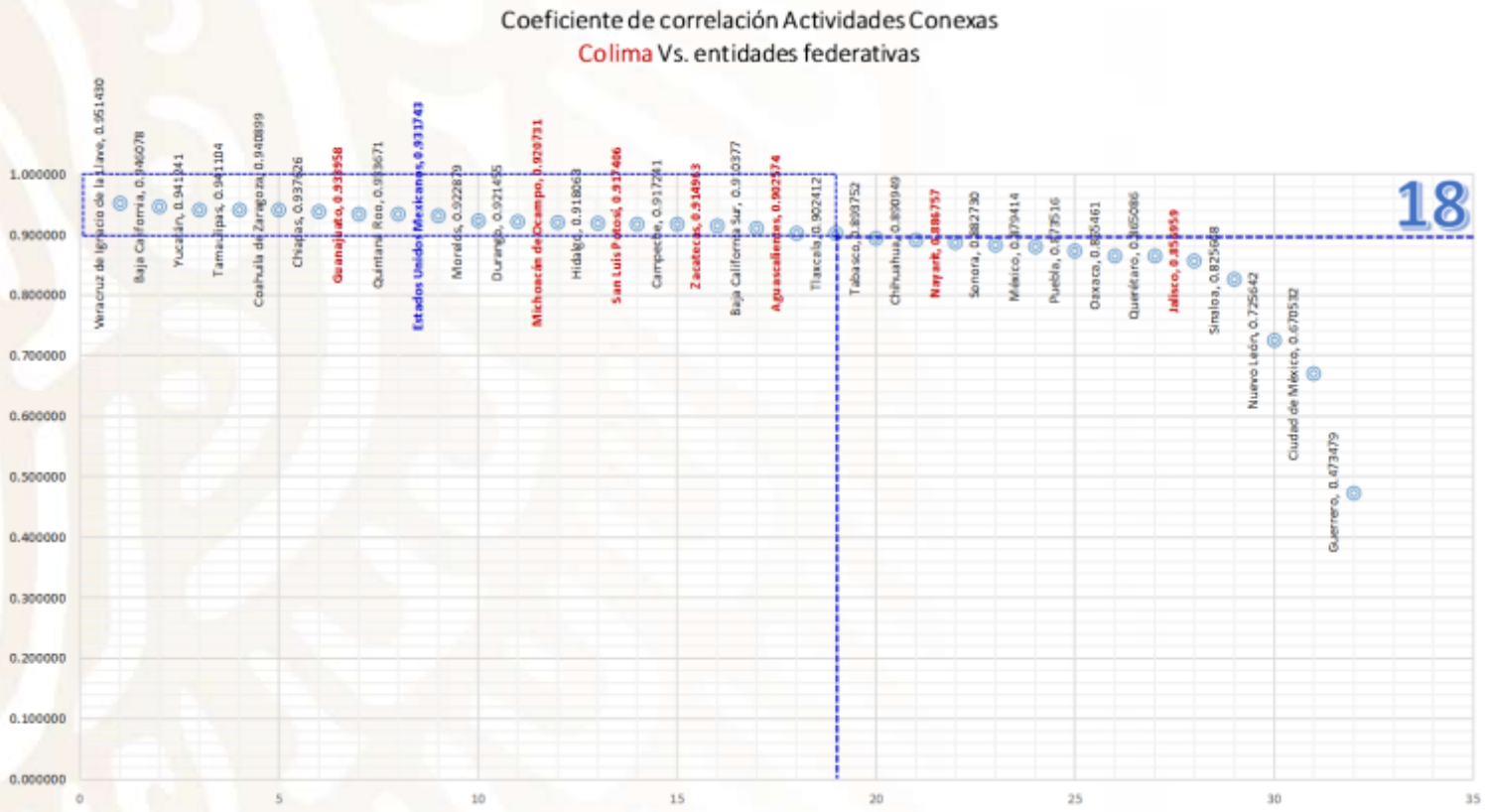

Centro Norte y Occidente	Colima	
Macro región	**Entidad Federativa**	**Coeficiente de correlación**
Golfo	Veracruz de Ignacio de la Llave	**0.951430**
Mar de Cortés	Baja California	**0.946078**
Península de Yucatán	Yucatán	**0.941241**
Noreste	Tamaulipas	**0.941104**
Noreste	Coahuila de Zaragoza	**0.940899**
Pacífico Sur	Chiapas	**0.937626**
Centro Norte y Occidente	**Guanajuato**	**0.933958**
Península de Yucatán	Quintana Roo	**0.933671**
Nacional	**Estados Unidos Mexicanos**	**0.931743**
Centro	Morelos	**0.922879**
Norte Centro	Durango	**0.921455**
Centro Norte y Occidente	**Michoacán de Ocampo**	**0.920731**
Centro	Hidalgo	**0.918063**
Centro Norte y Occidente	**San Luis Potosí**	**0.917406**
Península de Yucatán	Campeche	**0.917241**
Centro Norte y Occidente	**Zacatecas**	**0.914963**
Mar de Cortés	Baja California Sur	**0.910377**
Centro Norte y Occidente	**Aguascalientes**	**0.902574**
Centro	Tlaxcala	**0.902412**
Golfo	Tabasco	0.893752
Norte Centro	Chihuahua	0.890949
Centro Norte y Occidente	**Nayarit**	0.886757
Mar de Cortés	Sonora	0.882730
Centro	México	0.879414
Centro	Puebla	0.873516
Pacífico Sur	Oaxaca	0.865461
Centro	Querétaro	0.865086
Centro Norte y Occidente	**Jalisco**	0.856959
Mar de Cortés	Sinaloa	0.825668
Noreste	Nuevo León	0.725642
Centro	Ciudad de México	0.670532
Centro	Guerrero	0.473479

El Estado de **Colima** presenta alta correlación con 18 entidades: Veracruz de Ignacio de la Llave. A parte tiene en menor medida con Baja California, Yucatán, Tamaulipas, Coahuila de Zaragoza, Chiapas, Guanajuato, Quintana Roo, Nacional, Morelos, Durango, Michoacán de Ocampo, Hidalgo, San Luis Potosí, Campeche, Zacatecas, Baja California Sur, Aguascalientes y Tlaxcala.

Índice

Colima

3 Correlaciones (B y C):

- Zacatecas
- Coahuila de Zaragoza
- Campeche

		Centro Norte y Occidente	Colima	
Número	**Concepto**	**Macro región**	**Entidad Federativa**	**Coeficiente de correlación**
B	Características	Centro	Guerrero	**0.980154**
C	Conexas	Centro	Hidalgo	**0.918063**
C	Conexas	Centro	Morelos	**0.922879**
C	Conexas	Centro	Tlaxcala	**0.902412**
C	Conexas	**Centro Norte y Occidente**	**Aguascalientes**	**0.902574**
C	Conexas	**Centro Norte y Occidente**	**Guanajuato**	**0.933958**
C	Conexas	**Centro Norte y Occidente**	**Michoacán de Ocampo**	**0.920731**
B	Características	**Centro Norte y Occidente**	**Nayarit**	**0.984203**
C	Conexas	**Centro Norte y Occidente**	**San Luis Potosí**	**0.917406**
B	Características	**Centro Norte y Occidente**	**Zacatecas**	**0.965093**
C	Conexas	**Centro Norte y Occidente**	**Zacatecas**	**0.914963**
C	Conexas	Golfo	Veracruz de Ignacio de la Llave	**0.951430**
C	Conexas	Mar de Cortés	Baja California	**0.946078**
C	Conexas	Mar de Cortés	Baja California Sur	**0.910377**
C	Conexas	**Nacional**	**Estados Unidos Mexicanos**	**0.931743**
B	Características	Noreste	Coahuila de Zaragoza	**0.916604**
C	Conexas	Noreste	Coahuila de Zaragoza	**0.940899**
C	Conexas	Noreste	Tamaulipas	**0.941104**
B	Características	Norte Centro	Chihuahua	**0.952283**
C	Conexas	Norte Centro	Durango	**0.921455**
C	Conexas	Pacífico Sur	Chiapas	**0.937626**
B	Características	Pacífico Sur	Oaxaca	**0.945238**
B	Características	Península de Yucatán	Campeche	**0.948899**
C	Conexas	Península de Yucatán	Campeche	**0.917241**
C	Conexas	Península de Yucatán	Quintana Roo	**0.933671**
C	Conexas	Península de Yucatán	Yucatán	**0.941241**

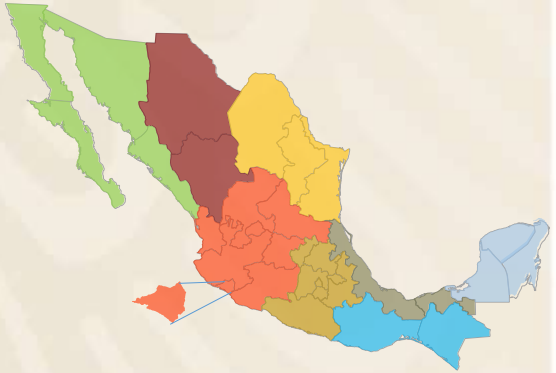

Índice

2024 Felipe Carrillo PUERTO

Colima

Macro Región Centro Norte Occidente

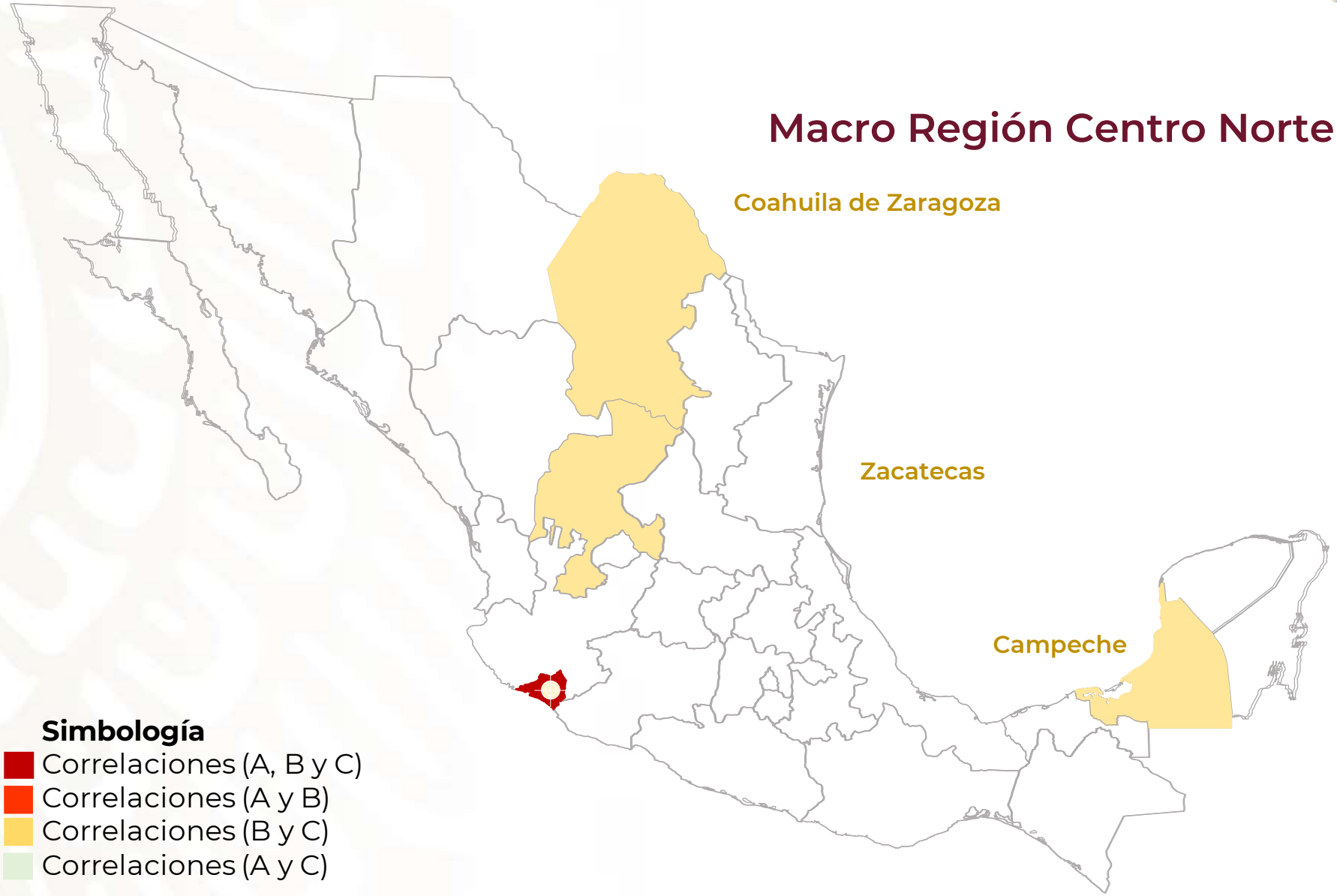

Simbología

- Correlaciones (A, B y C)
- Correlaciones (A y B)
- Correlaciones (B y C)
- Correlaciones (A y C)

Índice

Correlación por clase de actividad
Entidad federativa: Chiapas

TURISMO
SECRETARÍA DE TURISMO

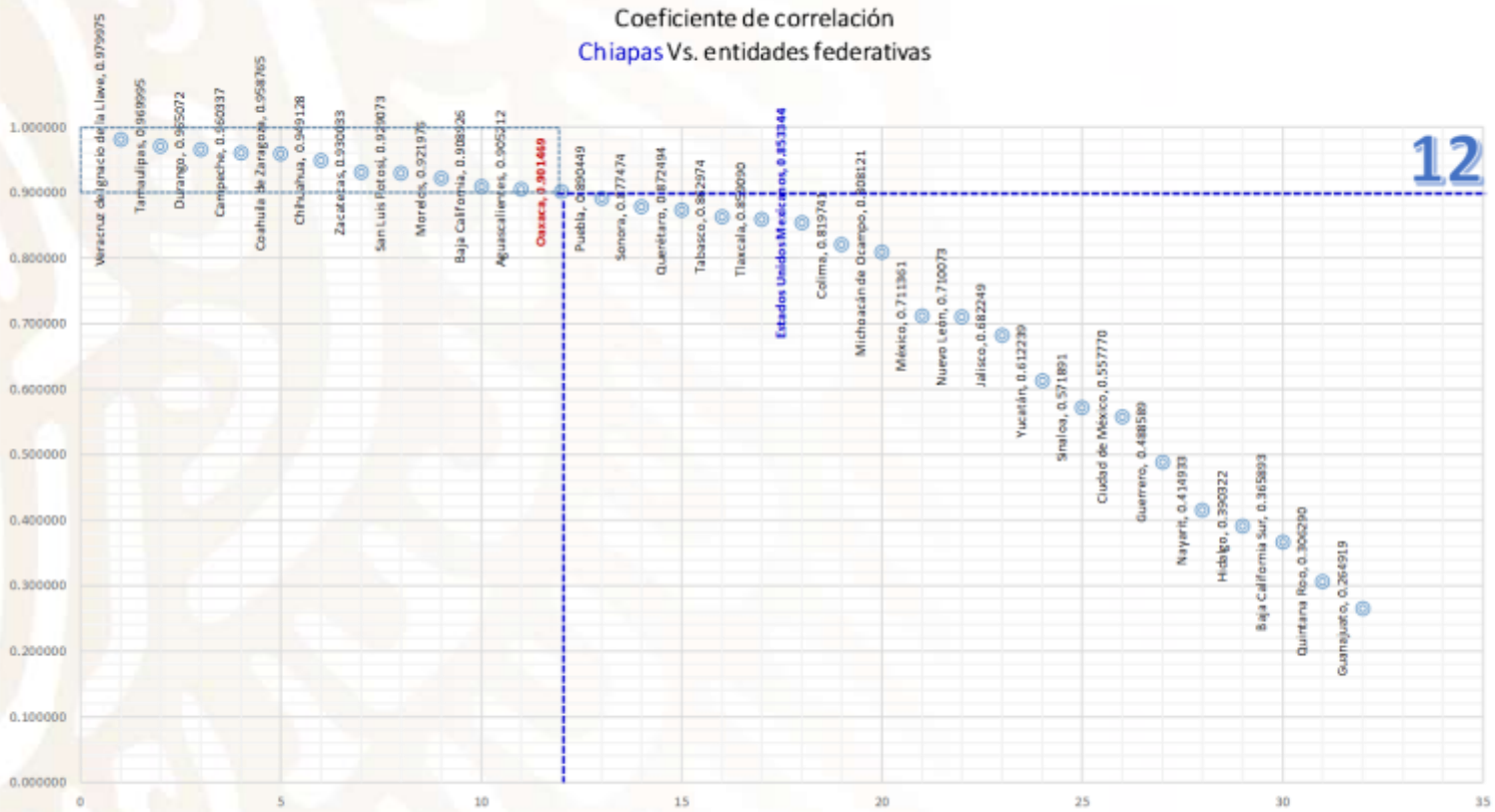

Pacífico Sur	Chiapas	
Macro región	**Entidad Federativa**	**Coeficiente de correlación**
Golfo	Veracruz de Ignacio de la Llave	**0.979975**
Noreste	Tamaulipas	**0.969995**
Norte Centro	Durango	**0.965072**
Península de Yucatán	Campeche	**0.960337**
Noreste	Coahuila de Zaragoza	**0.958765**
Norte Centro	Chihuahua	**0.949128**
Centro Norte y Occidente	Zacatecas	**0.930033**
Centro Norte y Occidente	San Luis Potosí	**0.929073**
Centro	Morelos	**0.921976**
Mar de Cortés	Baja California	**0.908926**
Centro Norte y Occidente	Aguascalientes	**0.905212**
Pacífico Sur	**Oaxaca**	**0.901469**
Centro	Puebla	0.890449
Mar de Cortés	Sonora	0.877474
Centro	Querétaro	0.872494
Golfo	Tabasco	0.862974
Centro	Tlaxcala	0.859090
Nacional	**Estados Unidos Mexicanos**	0.853344
Centro Norte y Occidente	Colima	0.819741
Centro Norte y Occidente	Michoacán de Ocampo	0.808121
Centro	México	0.711361
Noreste	Nuevo León	0.710073
Centro Norte y Occidente	Jalisco	0.682249
Península de Yucatán	Yucatán	0.612239
Mar de Cortés	Sinaloa	0.571891
Centro	Ciudad de México	0.557770
Centro	Guerrero	0.488589
Centro Norte y Occidente	Nayarit	0.414933
Centro	Hidalgo	0.390322
Mar de Cortés	Baja California Sur	0.365893
Península de Yucatán	Quintana Roo	0.306290
Centro Norte y Occidente	Guanajuato	0.264919

Índice

El Estado de **Chiapas** presenta alta correlación con 12 entidades: Veracruz de Ignacio de la Llave, Tamaulipas Durango Campeche, Coahuila de Zaragoza, Chihuahua, Zacatecas, San Luis Potosí, Morelos, Baja California, Aguascalientes y Oaxaca.

2024 Felipe Carrillo PUERTO

Correlación de las actividades características
Entidad federativa: Chiapas

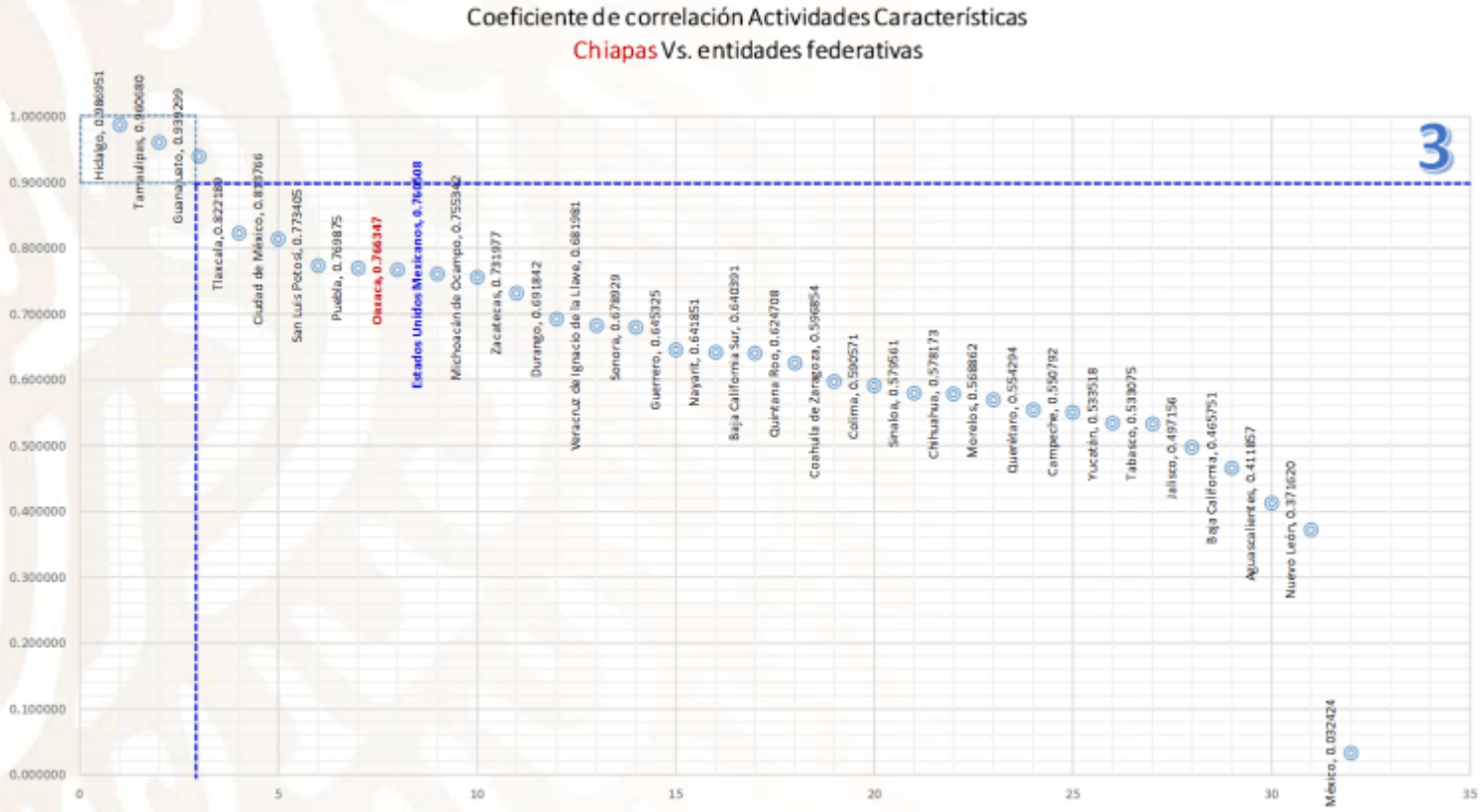

Pacífico Sur	Chiapas	
Macro región	**Entidad Federativa**	**Coeficiente de correlación**
Centro	Hidalgo	**0.986951**
Noreste	Tamaulipas	**0.960680**
Centro Norte y Occidente	Guanajuato	**0.939299**
Centro	Tlaxcala	0.822189
Centro	Ciudad de México	0.813766
Centro Norte y Occidente	San Luis Potosí	0.773405
Centro	Puebla	0.769875
Pacífico Sur	**Oaxaca**	0.766347
Nacional	**Estados Unidos Mexicanos**	0.760508
Centro Norte y Occidente	Michoacán de Ocampo	0.755342
Centro Norte y Occidente	Zacatecas	0.731977
Norte Centro	Durango	0.691842
Golfo	Veracruz de Ignacio de la Llave	0.681981
Mar de Cortés	Sonora	0.678929
Centro	Guerrero	0.645325
Centro Norte y Occidente	Nayarit	0.641851
Mar de Cortés	Baja California Sur	0.640391
Península de Yucatán	Quintana Roo	0.624708
Noreste	Coahuila de Zaragoza	0.596854
Centro Norte y Occidente	Colima	0.590571
Mar de Cortés	Sinaloa	0.579561
Norte Centro	Chihuahua	0.578173
Centro	Morelos	0.568862
Centro	Querétaro	0.554294
Península de Yucatán	Campeche	0.550792
Península de Yucatán	Yucatán	0.533518
Golfo	Tabasco	0.533075
Centro Norte y Occidente	Jalisco	0.497156
Mar de Cortés	Baja California	0.465751
Centro Norte y Occidente	Aguascalientes	0.411857
Noreste	Nuevo León	0.371620
Centro	México	0.032424

Índice

El Estado de **Chiapas** presenta alta correlación con 3 entidades: Hidalgo, Tamaulipas y Guanajuato.

Correlación de las actividades conexas
Entidad federativa: Chiapas

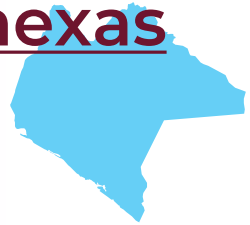

TURISMO
SECRETARÍA DE TURISMO

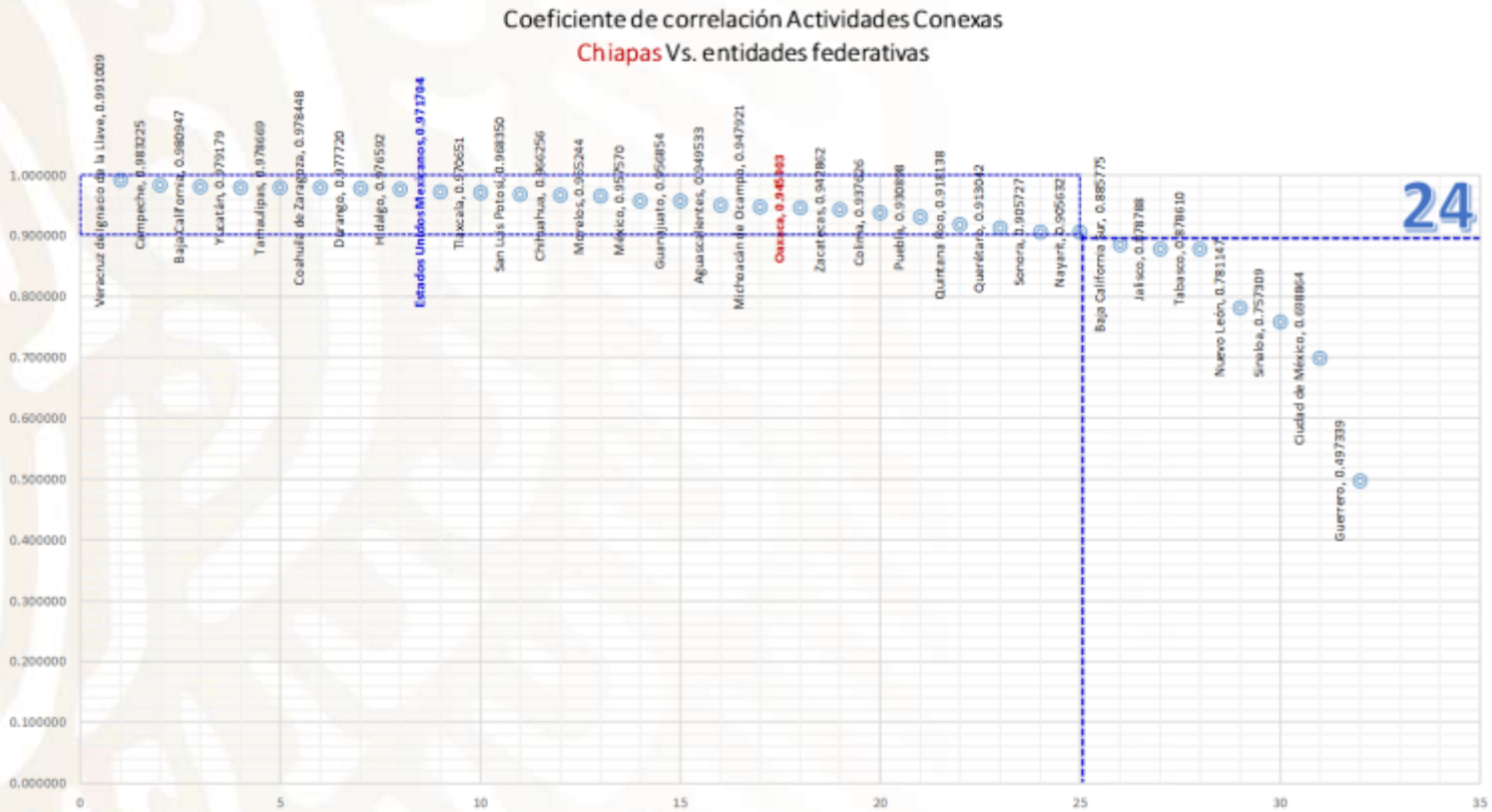

Pacífico Sur	Chiapas	
Macro región	**Entidad Federativa**	**Coeficiente de correlación**
Golfo	Veracruz de Ignacio de la Llave	**0.991009**
Península de Yucatán	Campeche	**0.983225**
Mar de Cortés	Baja California	**0.980947**
Península de Yucatán	Yucatán	**0.979179**
Noreste	Tamaulipas	**0.978669**
Noreste	Coahuila de Zaragoza	**0.978448**
Norte Centro	Durango	**0.977720**
Centro	Hidalgo	**0.976592**
Nacional	**Estados Unidos Mexicanos**	**0.971704**
Centro	Tlaxcala	**0.970651**
Centro Norte y Occidente	San Luis Potosí	**0.968350**
Norte Centro	Chihuahua	**0.966256**
Centro	Morelos	**0.965244**
Centro	México	**0.957570**
Centro Norte y Occidente	Guanajuato	**0.956854**
Centro Norte y Occidente	Aguascalientes	**0.949533**
Centro Norte y Occidente	Michoacán de Ocampo	**0.947921**
Pacífico Sur	**Oaxaca**	**0.945903**
Centro Norte y Occidente	Zacatecas	**0.942862**
Centro Norte y Occidente	Colima	**0.937626**
Centro	Puebla	**0.930898**
Península de Yucatán	Quintana Roo	**0.918138**
Centro	Querétaro	**0.913042**
Mar de Cortés	Sonora	**0.905727**
Centro Norte y Occidente	Nayarit	**0.905632**
Mar de Cortés	Baja California Sur	0.885775
Centro Norte y Occidente	Jalisco	0.878788
Golfo	Tabasco	0.878610
Noreste	Nuevo León	0.781147
Mar de Cortés	Sinaloa	0.757309
Centro	Ciudad de México	0.698864
Centro	Guerrero	0.497339

Índice

El Estado de **Chiapas** presenta alta correlación con 24 entidades:
Veracruz de Ignacio de la Llave, Campeche, Baja California, Yucatán, Tamaulipas, Coahuila de Zaragoza, Durango, Hidalgo, Nacional, Tlaxcala, San Luis Potosí, Chihuahua, Morelos, México y Guanajuato. A parte tiene con otras 10 entidades que se muestran en el cuadro anexo.

2024 Felipe Carrillo PUERTO

Chiapas

1 Correlaciones (A, B y C):

Tamaulipas

2 Correlaciones (B y C):

- Hidalgo
- Guanajuato

		Pacífico Sur	Chiapas	
Número	**Concepto**	**Macro región**	**Entidad Federativa**	**Coeficiente de correlación**
B	Características	Centro	Hidalgo	0.986951
C	Conexas	Centro	Hidalgo	0.976592
C	Conexas	Centro	México	0.957570
C	Conexas	Centro	Morelos	0.965244
C	Conexas	Centro	Puebla	0.930898
C	Conexas	Centro	Querétaro	0.913042
C	Conexas	Centro	Tlaxcala	0.970651
C	Conexas	Centro Norte y Occidente	Aguascalientes	0.949533
C	Conexas	Centro Norte y Occidente	Colima	0.937626
B	Características	Centro Norte y Occidente	Guanajuato	0.939299
C	Conexas	Centro Norte y Occidente	Guanajuato	0.956854
C	Conexas	Centro Norte y Occidente	Michoacán de Ocampo	0.947921
C	Conexas	Centro Norte y Occidente	Nayarit	0.905632
C	Conexas	Centro Norte y Occidente	San Luis Potosí	0.968350
C	Conexas	Centro Norte y Occidente	Zacatecas	0.942862
C	Conexas	Golfo	Veracruz de Ignacio de la Llave	0.991009
C	Conexas	Mar de Cortés	Baja California	0.980947
C	Conexas	Mar de Cortés	Sonora	0.905727
C	Conexas	Nacional	Estados Unidos Mexicanos	0.971704
C	Conexas	Noreste	Coahuila de Zaragoza	0.978448
A	Clase de Actividad	Noreste	Tamaulipas	0.969995
B	Características	Noreste	Tamaulipas	0.960680
C	Conexas	Noreste	Tamaulipas	0.978669
C	Conexas	Norte Centro	Chihuahua	0.966256
C	Conexas	Norte Centro	Durango	0.977720
C	Conexas	Pacífico Sur	Oaxaca	0.945903
C	Conexas	Península de Yucatán	Campeche	0.983225
C	Conexas	Península de Yucatán	Quintana Roo	0.918138
C	Conexas	Península de Yucatán	Yucatán	0.979179

Índice

2024 Felipe Carrillo PUERTO

Chiapas

Macro Región Pacífico Sur

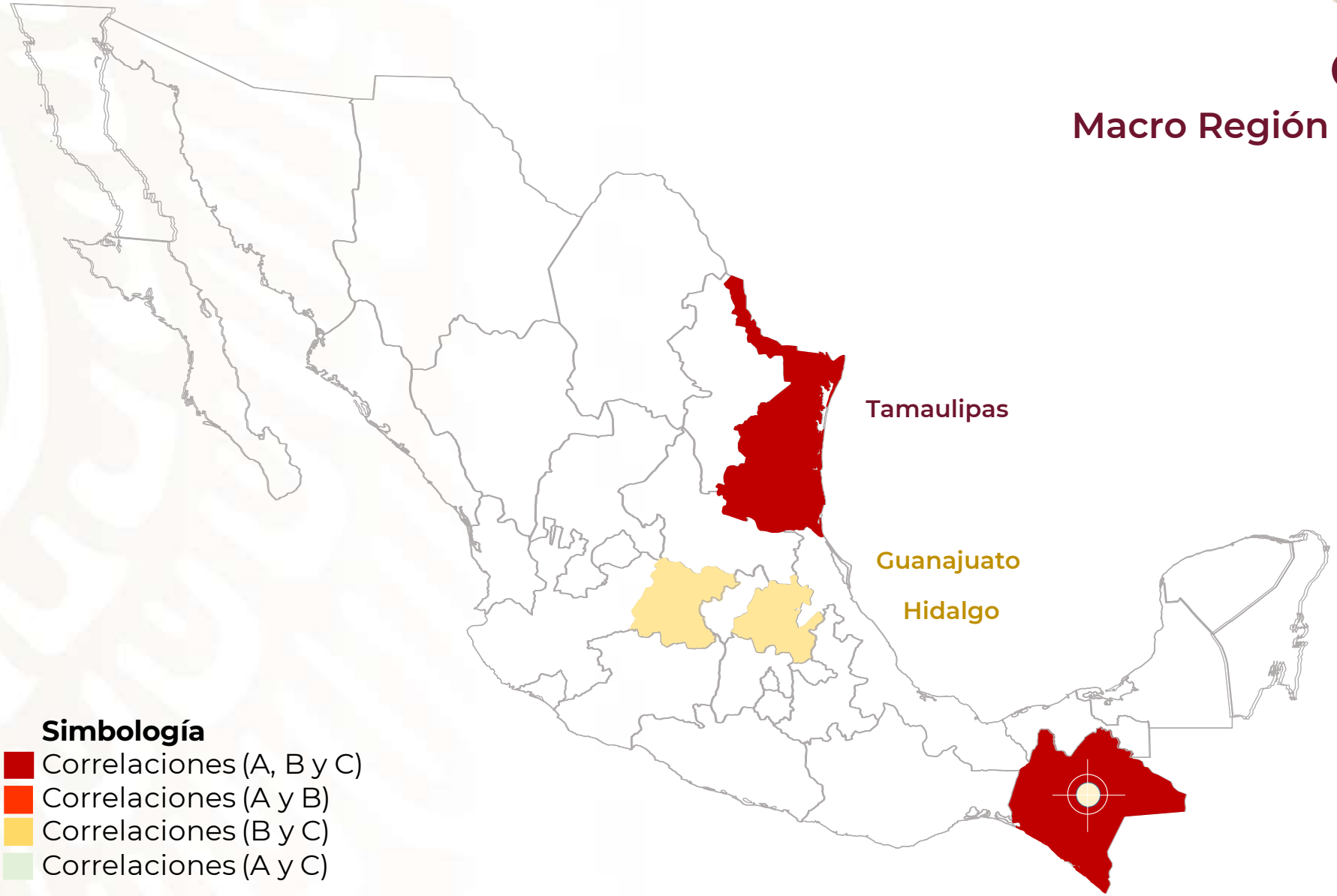

Simbología

- Correlaciones (A, B y C)
- Correlaciones (A y B)
- Correlaciones (B y C)
- Correlaciones (A y C)

Índice

Correlación por clase de actividad
Entidad federativa: Chihuahua

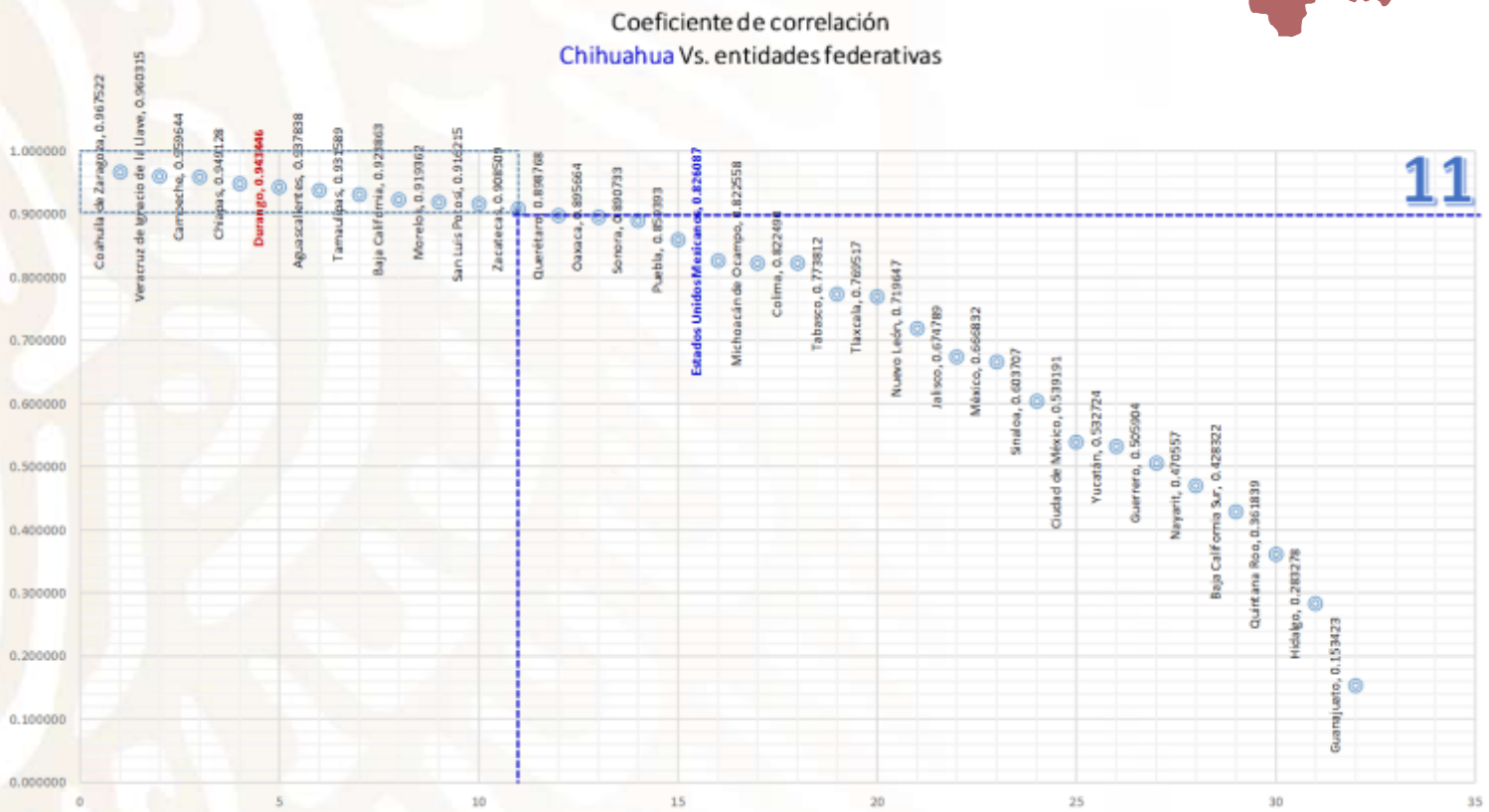

Norte Centro	Chihuahua	
Macro región	**Entidad Federativa**	**Coeficiente de correlación**
Noreste	Coahuila de Zaragoza	**0.967522**
Golfo	Veracruz de Ignacio de la Llave	**0.960315**
Península de Yucatán	Campeche	**0.959644**
Pacífico Sur	Chiapas	**0.949128**
Norte Centro	**Durango**	**0.943446**
Centro Norte y Occidente	Aguascalientes	**0.937838**
Noreste	Tamaulipas	**0.931589**
Mar de Cortés	Baja California	**0.923863**
Centro	Morelos	**0.919362**
Centro Norte y Occidente	San Luis Potosí	**0.916215**
Centro Norte y Occidente	Zacatecas	**0.908509**
Centro	Querétaro	0.898768
Pacífico Sur	Oaxaca	0.895664
Mar de Cortés	Sonora	0.890733
Centro	Puebla	0.859393
Nacional	**Estados Unidos Mexicanos**	0.826087
Centro Norte y Occidente	Michoacán de Ocampo	0.822558
Centro Norte y Occidente	Colima	0.822490
Golfo	Tabasco	0.773812
Centro	Tlaxcala	0.769517
Noreste	Nuevo León	0.719647
Centro Norte y Occidente	Jalisco	0.674789
Centro	México	0.666832
Mar de Cortés	Sinaloa	0.603707
Centro	Ciudad de México	0.539191
Península de Yucatán	Yucatán	0.532724
Centro	Guerrero	0.505904
Centro Norte y Occidente	Nayarit	0.470557
Mar de Cortés	Baja California Sur	0.428322
Península de Yucatán	Quintana Roo	0.361839
Centro	Hidalgo	0.283278
Centro Norte y Occidente	Guanajuato	0.153423

Índice

El Estado de **Chihuahua** presenta alta correlación con 11 entidades: Coahuila de Zaragoza, Veracruz de Ignacio de la Llave y Campeche. En grado menor, con Chiapas, Durango, Aguascalientes, Tamaulipas, Baja California, Morelos, San Luis Potosí y Zacatecas.

Correlación de las actividades características
Entidad federativa: Chihuahua

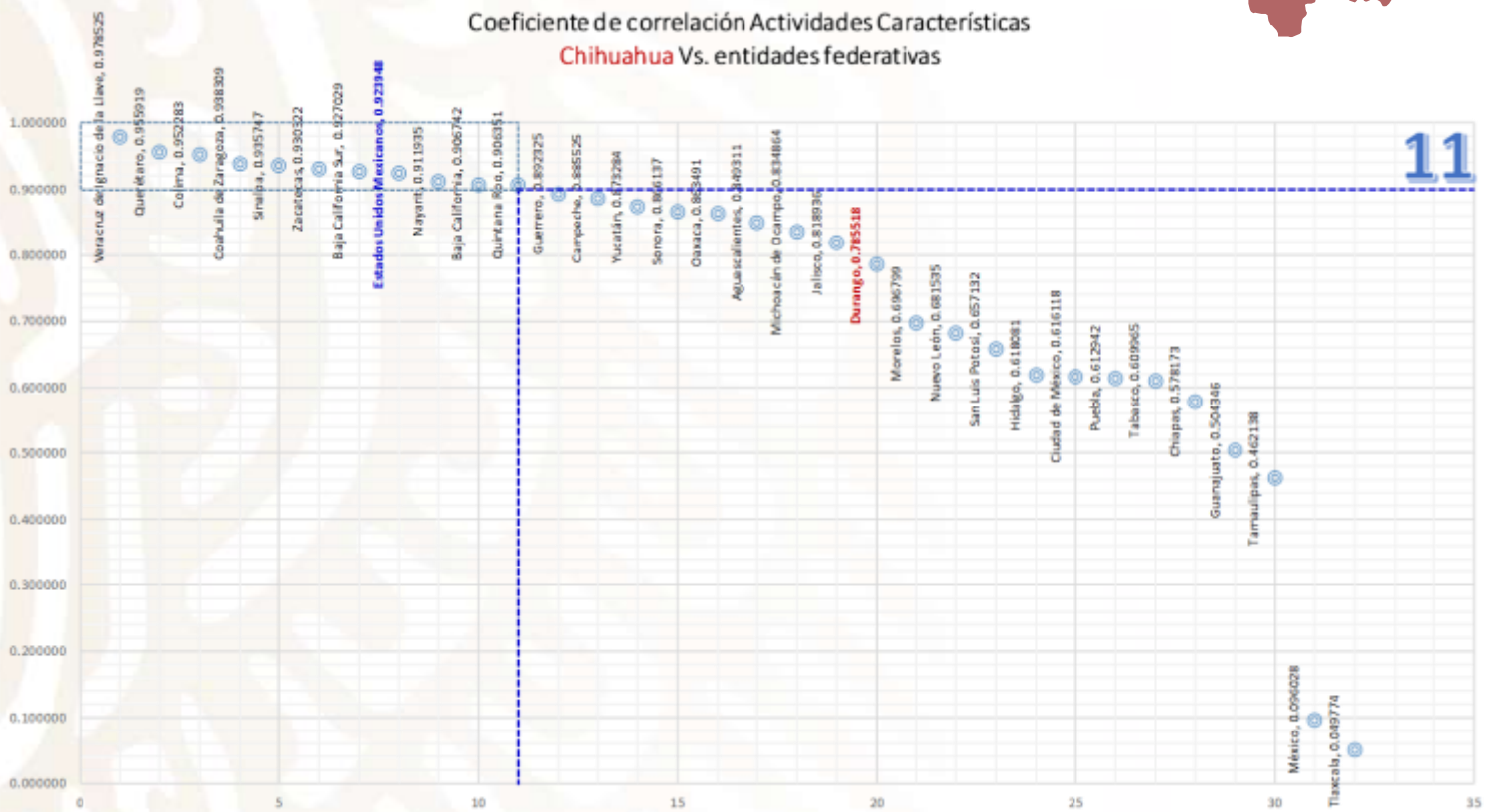

Norte Centro	Chihuahua	
Macro región	**Entidad Federativa**	**Coeficiente de correlación**
Golfo	Veracruz de Ignacio de la Llave	**0.978525**
Centro	Querétaro	**0.955919**
Centro Norte y Occidente	Colima	**0.952283**
Noreste	Coahuila de Zaragoza	**0.938309**
Mar de Cortés	Sinaloa	**0.935747**
Centro Norte y Occidente	Zacatecas	**0.930322**
Mar de Cortés	Baja California Sur	**0.927029**
Nacional	**Estados Unidos Mexicanos**	**0.923948**
Centro Norte y Occidente	Nayarit	**0.911935**
Mar de Cortés	Baja California	**0.906742**
Península de Yucatán	Quintana Roo	**0.906351**
Centro	Guerrero	0.892325
Península de Yucatán	Campeche	0.885525
Península de Yucatán	Yucatán	0.873284
Mar de Cortés	Sonora	0.866137
Pacífico Sur	Oaxaca	0.863491
Centro Norte y Occidente	Aguascalientes	0.849311
Centro Norte y Occidente	Michoacán de Ocampo	0.834864
Centro Norte y Occidente	Jalisco	0.818936
Norte Centro	**Durango**	0.785518
Centro	Morelos	0.696799
Noreste	Nuevo León	0.681535
Centro Norte y Occidente	San Luis Potosí	0.657132
Centro	Hidalgo	0.618081
Centro	Ciudad de México	0.616118
Centro	Puebla	0.612942
Golfo	Tabasco	0.609965
Pacífico Sur	Chiapas	0.578173
Centro Norte y Occidente	Guanajuato	0.504346
Noreste	Tamaulipas	0.462138
Centro	México	0.096028
Centro	Tlaxcala	0.049774

Índice

El Estado de **Chihuahua** presenta alta correlación con 11 entidades: Veracruz de Ignacio de la Llave, Querétaro y Colima. En menor grado con Coahuila de Zaragoza, Sinaloa, Zacatecas, Baja California Sur, Nacional, Nayarit, Baja California y Quintana Roo.

Correlación de las actividades conexas
Entidad federativa: Chihuahua

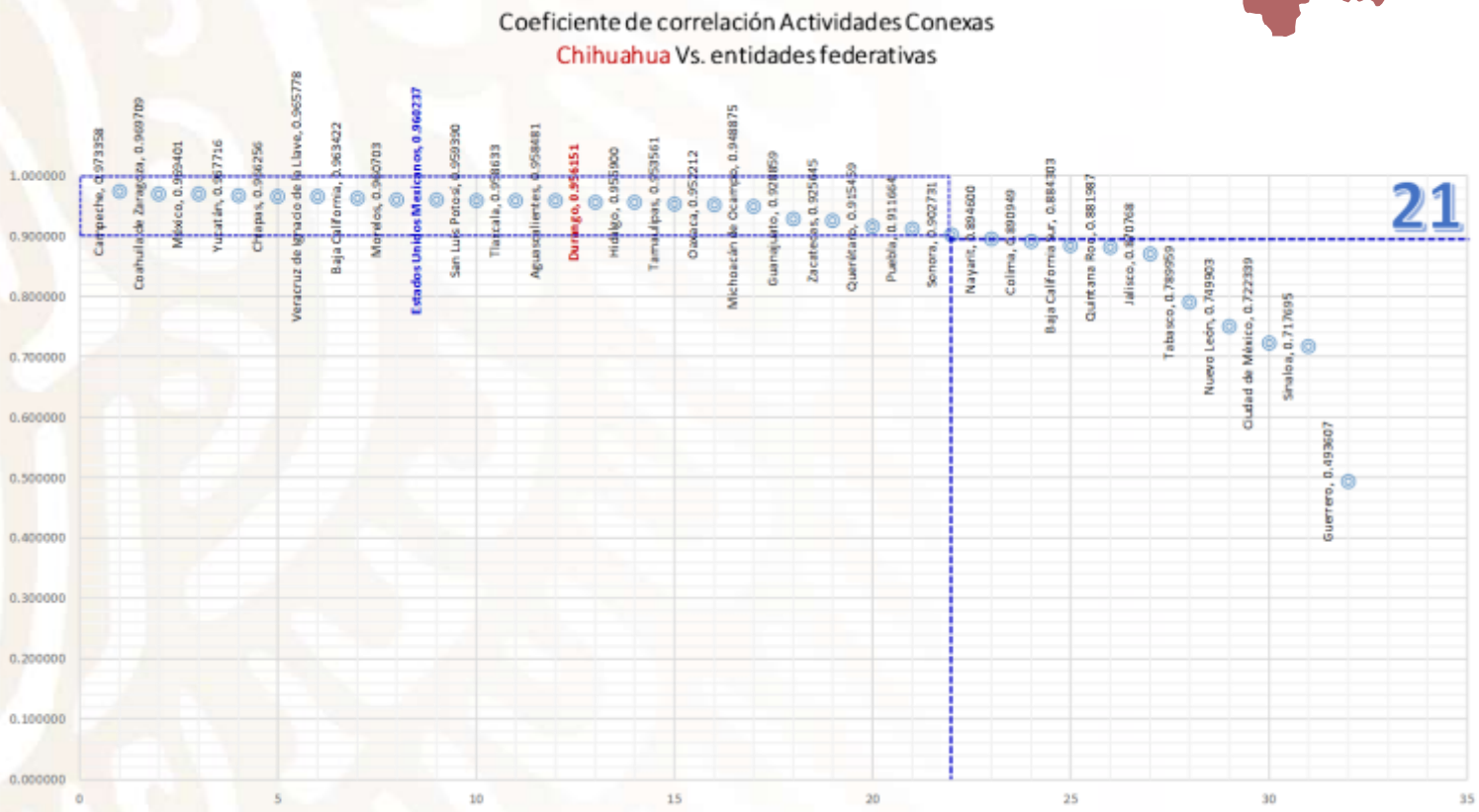

Norte Centro	Chihuahua	
Macro región	**Entidad Federativa**	**Coeficiente de correlación**
Península de Yucatán	Campeche	**0.973358**
Noreste	Coahuila de Zaragoza	**0.969709**
Centro	México	**0.969401**
Península de Yucatán	Yucatán	**0.967716**
Pacífico Sur	Chiapas	**0.966256**
Golfo	Veracruz de Ignacio de la Llave	**0.965778**
Mar de Cortés	Baja California	**0.963422**
Centro	Morelos	**0.960703**
Nacional	**Estados Unidos Mexicanos**	**0.960237**
Centro Norte y Occidente	San Luis Potosí	**0.959390**
Centro	Tlaxcala	**0.958633**
Centro Norte y Occidente	Aguascalientes	**0.958481**
Norte Centro	**Durango**	**0.956151**
Centro	Hidalgo	**0.955900**
Noreste	Tamaulipas	**0.953561**
Pacífico Sur	Oaxaca	**0.952212**
Centro Norte y Occidente	Michoacán de Ocampo	**0.948875**
Centro Norte y Occidente	Guanajuato	**0.928859**
Centro Norte y Occidente	Zacatecas	**0.925645**
Centro	Querétaro	**0.915459**
Centro	Puebla	**0.911664**
Mar de Cortés	Sonora	**0.902731**
Centro Norte y Occidente	Nayarit	0.894600
Centro Norte y Occidente	Colima	0.890949
Mar de Cortés	Baja California Sur	0.884303
Península de Yucatán	Quintana Roo	0.881987
Centro Norte y Occidente	Jalisco	0.870768
Golfo	Tabasco	0.789959
Noreste	Nuevo León	0.749903
Centro	Ciudad de México	0.722339
Mar de Cortés	Sinaloa	0.717695
Centro	Guerrero	0.493607

Índice

El Estado de **Chihuahua** presenta alta correlación con 21 entidades: Campeche, Coahuila de Zaragoza, México, Yucatán, Chiapas, Veracruz de Ignacio de la Llave, Baja California, Morelos, Nacional, San Luis Potosí, Tlaxcala, Aguascalientes, Durango, Hidalgo, Tamaulipas y Oaxaca. A parte tiene con otras 6 entidades que se muestran en el cuadro anexo.

Chihuahua

3 Correlaciones (A, B y C):

- Zacatecas
- Veracruz de Ignacio de la Llave
- Baja California

2 Correlaciones (B y C):

- Querétaro
- Estados Unidos Mexicanos

7 Correlaciones (A y C):

- Morelos
- Aguascalientes
- San Luis Potosí
- Tamaulipas
- Durango
- Chiapas
- Campeche

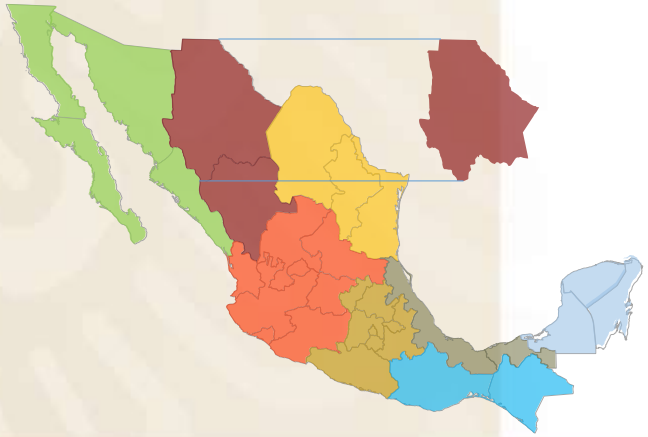

Índice

		Norte Centro	Chihuahua	
Número	**Concepto**	**Macro región**	**Entidad Federativa**	**Coeficiente de correlación**
C	Conexas	Centro	Hidalgo	0.955900
C	Conexas	Centro	México	0.969401
A	Clase de Actividad	Centro	Morelos	0.919362
C	Conexas	Centro	Morelos	0.960703
C	Conexas	Centro	Puebla	0.911664
B	Características	Centro	Querétaro	0.955919
C	Conexas	Centro	Querétaro	0.915459
C	Conexas	Centro	Tlaxcala	0.958633
A	Clase de Actividad	Centro Norte y Occidente	Aguascalientes	0.937838
C	Conexas	Centro Norte y Occidente	Aguascalientes	0.958481
B	Características	Centro Norte y Occidente	Colima	0.952283
C	Conexas	Centro Norte y Occidente	Guanajuato	0.928859
C	Conexas	Centro Norte y Occidente	Michoacán de Ocampo	0.948875
B	Características	Centro Norte y Occidente	Nayarit	0.911935
A	Clase de Actividad	Centro Norte y Occidente	San Luis Potosí	0.916215
C	Conexas	Centro Norte y Occidente	San Luis Potosí	0.959390
A	Clase de Actividad	Centro Norte y Occidente	Zacatecas	0.908509
B	Características	Centro Norte y Occidente	Zacatecas	0.930322
C	Conexas	Centro Norte y Occidente	Zacatecas	0.925645
A	Clase de Actividad	Golfo	Veracruz de Ignacio de la Llave	0.960315
B	Características	Golfo	Veracruz de Ignacio de la Llave	0.978525
C	Conexas	Golfo	Veracruz de Ignacio de la Llave	0.965778
A	Clase de Actividad	Mar de Cortés	Baja California	0.923863
B	Características	Mar de Cortés	Baja California	0.906742
C	Conexas	Mar de Cortés	Baja California	0.963422
B	Características	Mar de Cortés	Baja California Sur	0.927029
B	Características	Mar de Cortés	Sinaloa	0.935747
C	Conexas	Mar de Cortés	Sonora	0.902731
B	Características	**Nacional**	**Estados Unidos Mexicanos**	0.923948
C	Conexas	**Nacional**	**Estados Unidos Mexicanos**	0.960237
A	Clase de Actividad	Noreste	Coahuila de Zaragoza	0.967522
B	Características	Noreste	Coahuila de Zaragoza	0.938309
C	Conexas	Noreste	Coahuila de Zaragoza	0.969709
A	Clase de Actividad	Noreste	Tamaulipas	0.931589
C	Conexas	Noreste	Tamaulipas	0.953561
A	Clase de Actividad	**Norte Centro**	**Durango**	0.943446
C	Conexas	**Norte Centro**	**Durango**	0.956151
A	Clase de Actividad	Pacífico Sur	Chiapas	0.949128
C	Conexas	Pacífico Sur	Chiapas	0.966256
C	Conexas	Pacífico Sur	Oaxaca	0.952212
A	Clase de Actividad	Península de Yucatán	Campeche	0.959644
C	Conexas	Península de Yucatán	Campeche	0.973358
B	Características	Península de Yucatán	Quintana Roo	0.906351
C	Conexas	Península de Yucatán	Yucatán	0.967716

Chihuahua

Macro Región Norte Centro

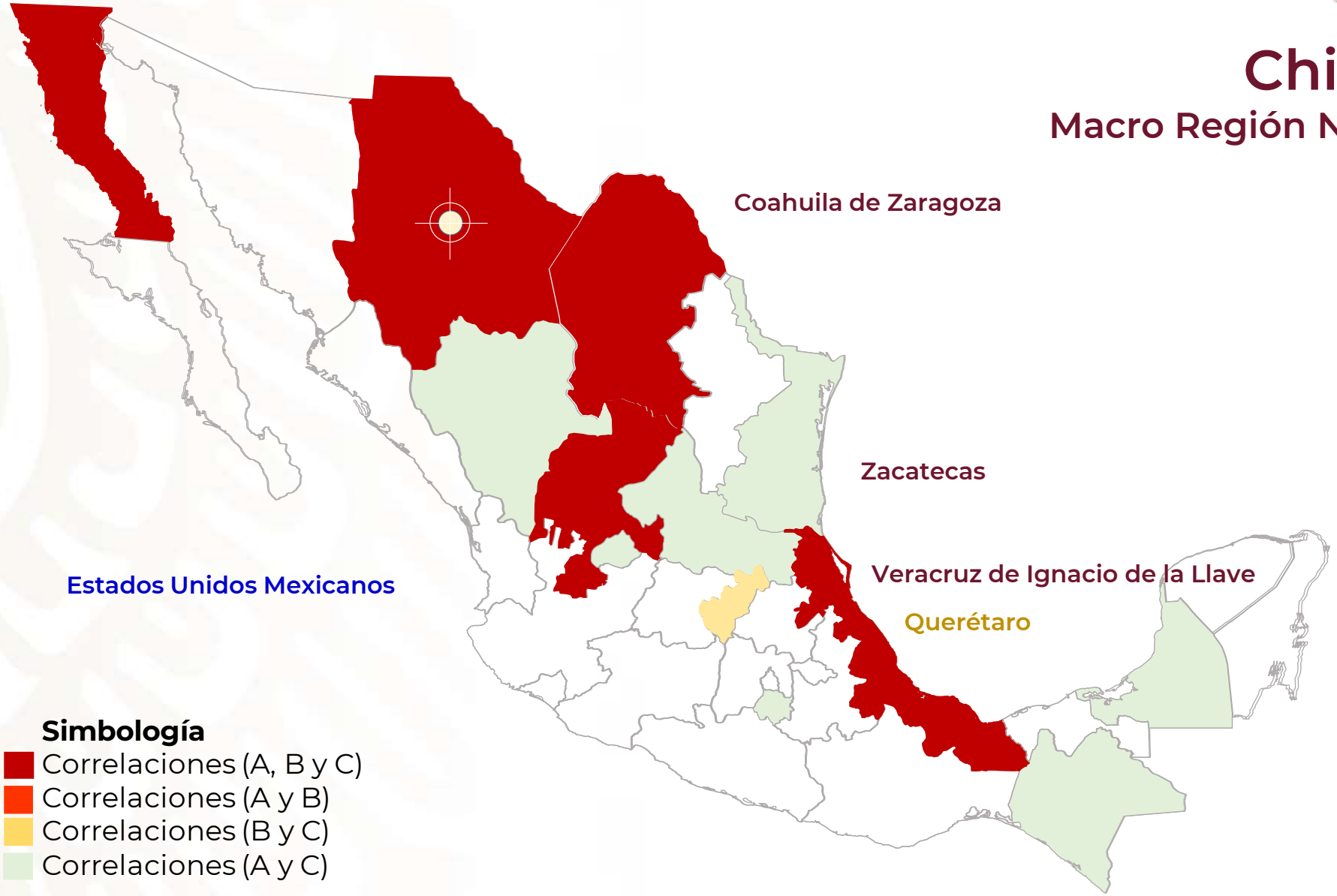

Simbología

- Correlaciones (A, B y C)
- Correlaciones (A y B)
- Correlaciones (B y C)
- Correlaciones (A y C)

Índice

Correlación por clase de actividad
Entidad federativa: Ciudad de México

TURISMO
SECRETARÍA DE TURISMO

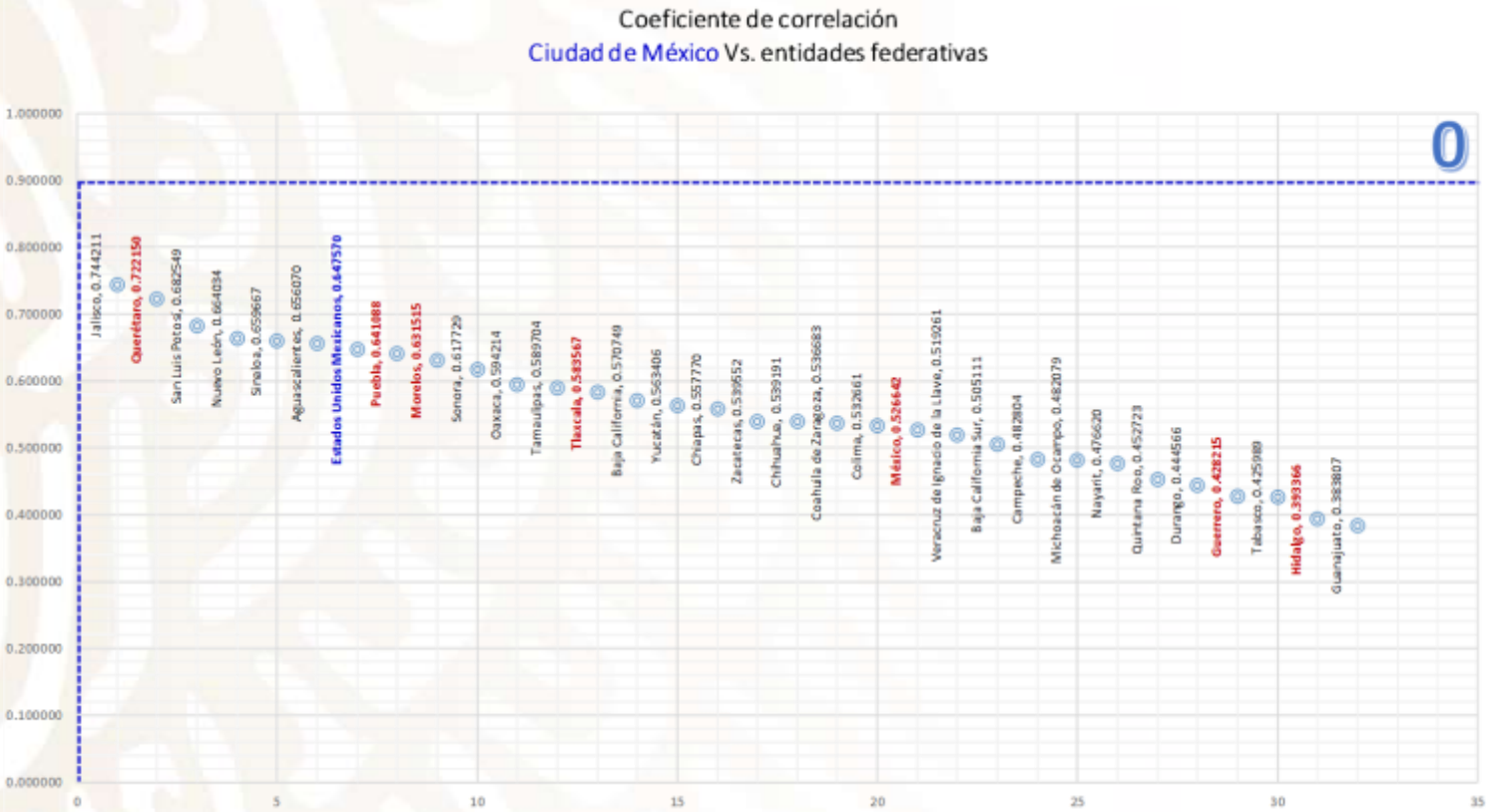

Centro	Ciudad de México	
Macro región	**Entidad Federativa**	**Coeficiente de correlación**
Centro Norte y Occidente	Jalisco	0.744211
Centro	**Querétaro**	0.722150
Centro Norte y Occidente	San Luis Potosí	0.682549
Noreste	Nuevo León	0.664034
Mar de Cortés	Sinaloa	0.659667
Centro Norte y Occidente	Aguascalientes	0.656070
Nacional	**Estados Unidos Mexicanos**	0.647570
Centro	**Puebla**	0.641088
Centro	**Morelos**	0.631515
Mar de Cortés	Sonora	0.617729
Pacífico Sur	Oaxaca	0.594214
Noreste	Tamaulipas	0.589704
Centro	**Tlaxcala**	0.583567
Mar de Cortés	Baja California	0.570749
Península de Yucatán	Yucatán	0.563406
Pacífico Sur	Chiapas	0.557770
Centro Norte y Occidente	Zacatecas	0.539552
Norte Centro	Chihuahua	0.539191
Noreste	Coahuila de Zaragoza	0.536683
Centro Norte y Occidente	Colima	0.532661
Centro	**México**	0.526642
Golfo	Veracruz de Ignacio de la Llave	0.519261
Mar de Cortés	Baja California Sur	0.505111
Península de Yucatán	Campeche	0.482804
Centro Norte y Occidente	Michoacán de Ocampo	0.482079
Centro Norte y Occidente	Nayarit	0.476620
Península de Yucatán	Quintana Roo	0.452723
Norte Centro	Durango	0.444566
Centro	**Guerrero**	0.428215
Golfo	Tabasco	0.425989
Centro	**Hidalgo**	0.393366
Centro Norte y Occidente	Guanajuato	0.383807

La **Ciudad de México** no presenta alta correlación con ninguna entidad federativa.

Índice

2024 Felipe Carrillo PUERTO

Correlación de las actividades características
Entidad federativa: Ciudad de México

TURISMO
SECRETARÍA DE TURISMO

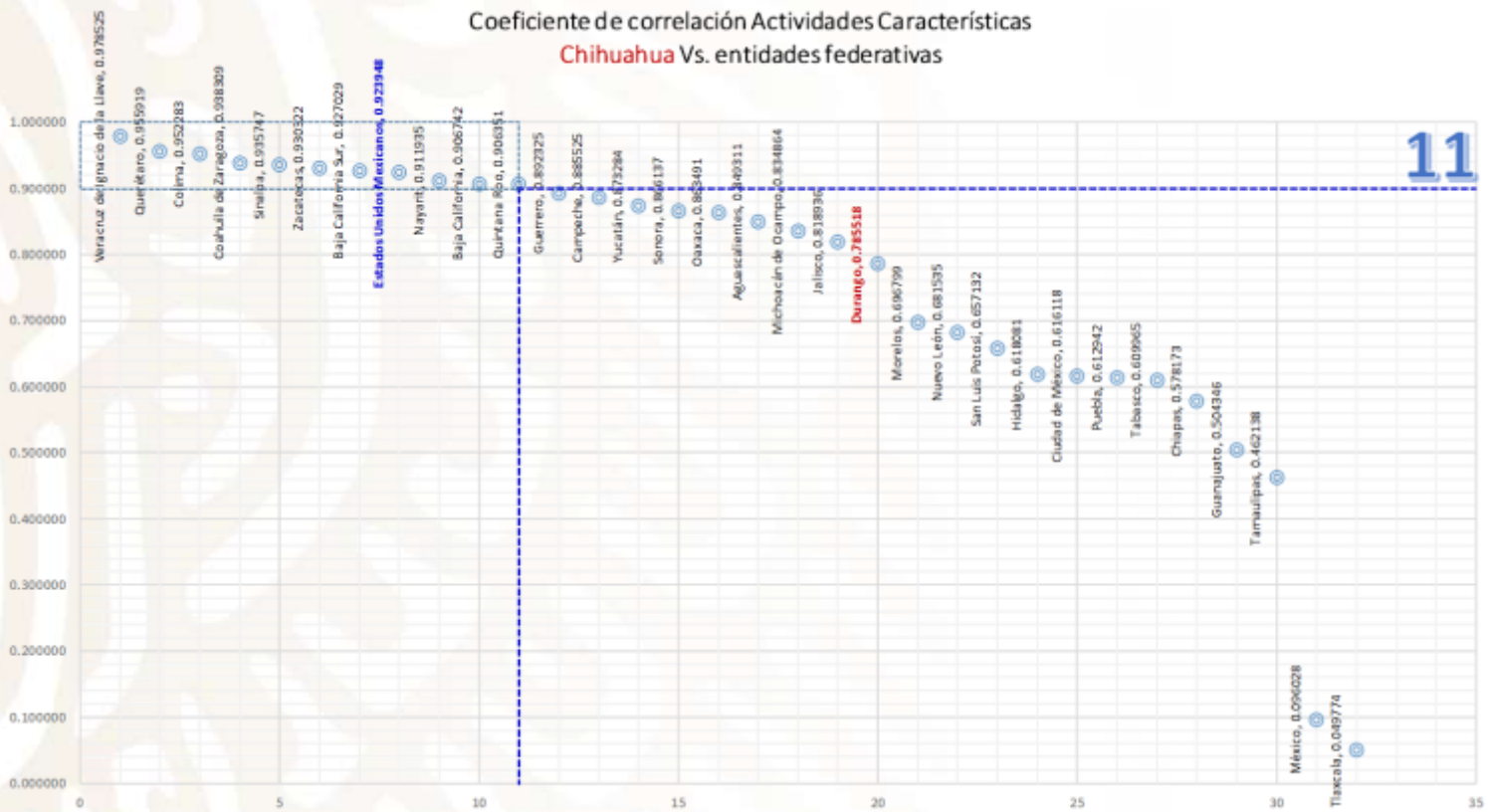

Centro	Ciudad de México	
Macro región	**Entidad Federativa**	**Coeficiente de correlación**
Centro Norte y Occidente	Guanajuato	**0.926573**
Centro Norte y Occidente	Michoacán de Ocampo	0.894439
Golfo	Tabasco	0.891653
Centro	**Hidalgo**	0.841793
Noreste	Tamaulipas	0.840584
Mar de Cortés	Sonora	0.838149
Pacífico Sur	Chiapas	0.813766
Centro Norte y Occidente	San Luis Potosí	0.800155
Noreste	Nuevo León	0.738638
Centro Norte y Occidente	Aguascalientes	0.732826
Centro	**Puebla**	0.708549
Centro	**Tlaxcala**	0.706455
Mar de Cortés	Baja California	0.693850
Centro	**Querétaro**	0.692157
Norte Centro	Durango	0.689791
Península de Yucatán	Yucatán	0.646455
Golfo	Veracruz de Ignacio de la Llave	0.632458
Norte Centro	Chihuahua	0.616118
Mar de Cortés	Sinaloa	0.610194
Nacional	**Estados Unidos Mexicanos**	0.593599
Noreste	Coahuila de Zaragoza	0.591699
Centro Norte y Occidente	Zacatecas	0.576912
Centro Norte y Occidente	Jalisco	0.555062
Pacífico Sur	Oaxaca	0.549521
Centro	**Morelos**	0.509997
Mar de Cortés	Baja California Sur	0.466844
Centro Norte y Occidente	Nayarit	0.453430
Península de Yucatán	Quintana Roo	0.452250
Centro	**Guerrero**	0.446442
Centro Norte y Occidente	Colima	0.375410
Península de Yucatán	Campeche	0.367129
Centro	**México**	0.068675

Índice

La **Ciudad de México** presenta alta correlación con 1 entidad federativa: Guanajuato.

2024 Felipe Carrillo PUERTO

Correlación de las actividades conexas
Entidad federativa: Ciudad de México

TURISMO
SECRETARÍA DE TURISMO

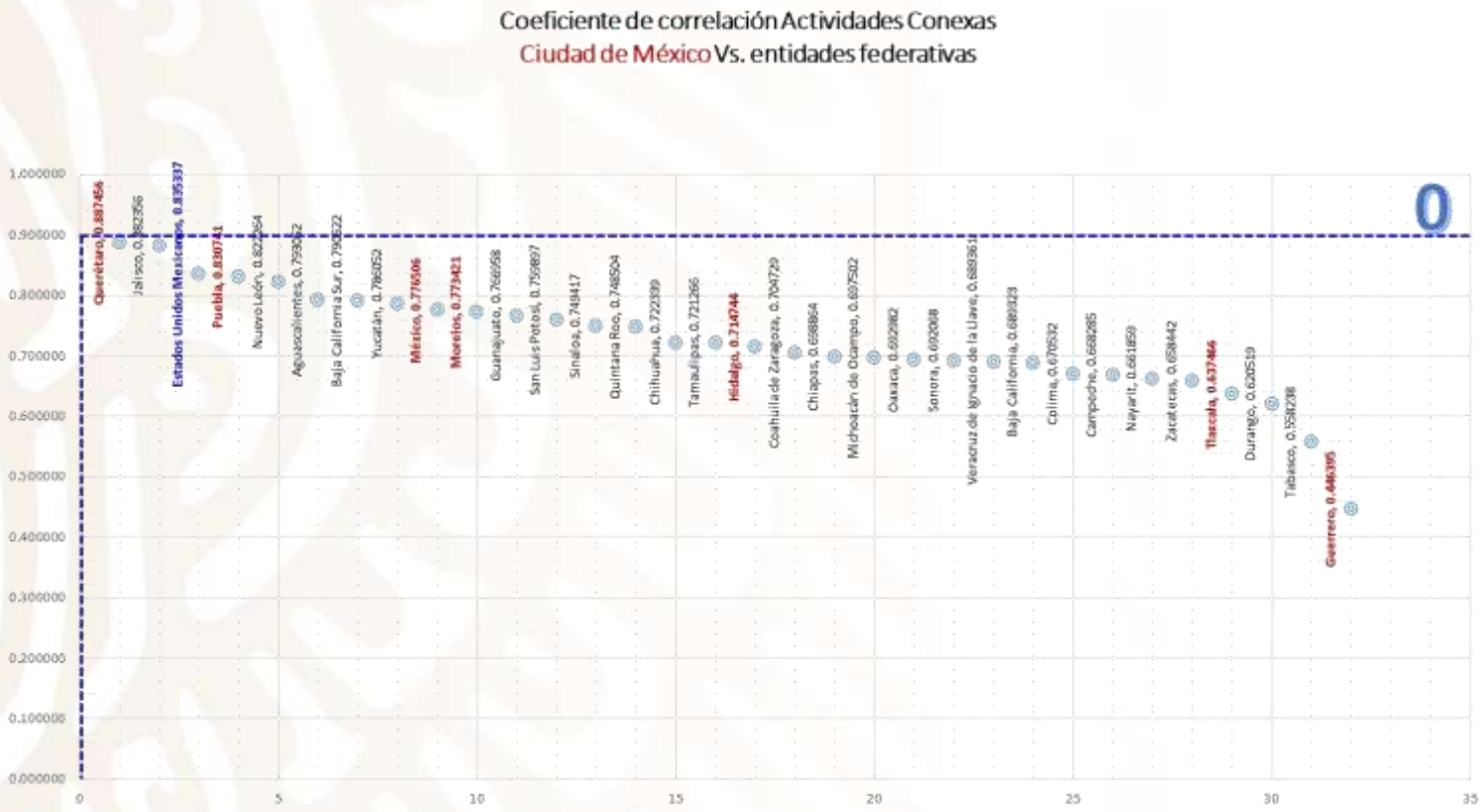

La **Ciudad de México** no presenta alta correlación con ninguna entidad federativa.

Centro	Ciudad de México	
Macro región	**Entidad Federativa**	**Coeficiente de correlación**
Centro	Querétaro	0.887456
Centro Norte y Occidente	Jalisco	0.882356
Nacional	Estados Unidos Mexicanos	0.835337
Centro	Puebla	0.830741
Noreste	Nuevo León	0.822264
Centro Norte y Occidente	Aguascalientes	0.793052
Mar de Cortés	Baja California Sur	0.790622
Península de Yucatán	Yucatán	0.786052
Centro	México	0.776506
Centro	Morelos	0.773421
Centro Norte y Occidente	Guanajuato	0.766958
Centro Norte y Occidente	San Luis Potosí	0.759897
Mar de Cortés	Sinaloa	0.749417
Península de Yucatán	Quintana Roo	0.748504
Norte Centro	Chihuahua	0.722339
Noreste	Tamaulipas	0.721266
Centro	Hidalgo	0.714744
Noreste	Coahuila de Zaragoza	0.704729
Pacífico Sur	Chiapas	0.698864
Centro Norte y Occidente	Michoacán de Ocampo	0.697502
Pacífico Sur	Oaxaca	0.692982
Mar de Cortés	Sonora	0.692068
Golfo	Veracruz de Ignacio de la Llave	0.689361
Mar de Cortés	Baja California	0.689323
Centro Norte y Occidente	Colima	0.670532
Península de Yucatán	Campeche	0.668285
Centro Norte y Occidente	Nayarit	0.661859
Centro Norte y Occidente	Zacatecas	0.658442
Centro	Tlaxcala	0.637466
Norte Centro	Durango	0.620519
Golfo	Tabasco	0.558238
Centro	Guerrero	0.446395

Índice

2024 Felipe Carrillo PUERTO

Ciudad de México

No presenta alta correlación con ninguna entidad federativa, excepto con Guanajuato en el concepto de “Actividades características”.

		Centro	Ciudad de México	
Número	**Concepto**	**Macro región**	**Entidad Federativa**	**Coeficiente de correlación**
B	Clase de Actividad	Centro Norte y Occidente	Guanajuato	**0.926573**

Índice

Ciudad de México

Simbología

- Correlaciones (A, B y C)
- Correlaciones (A y B)
- Correlaciones (B y C)
- Correlaciones (A y C)

Nota: la única correlación alta que presenta la Ciudad de México, es con el Estado de Guanajuato en “Actividades características”

Índice

Correlación por clase de actividad
Entidad federativa: Durango

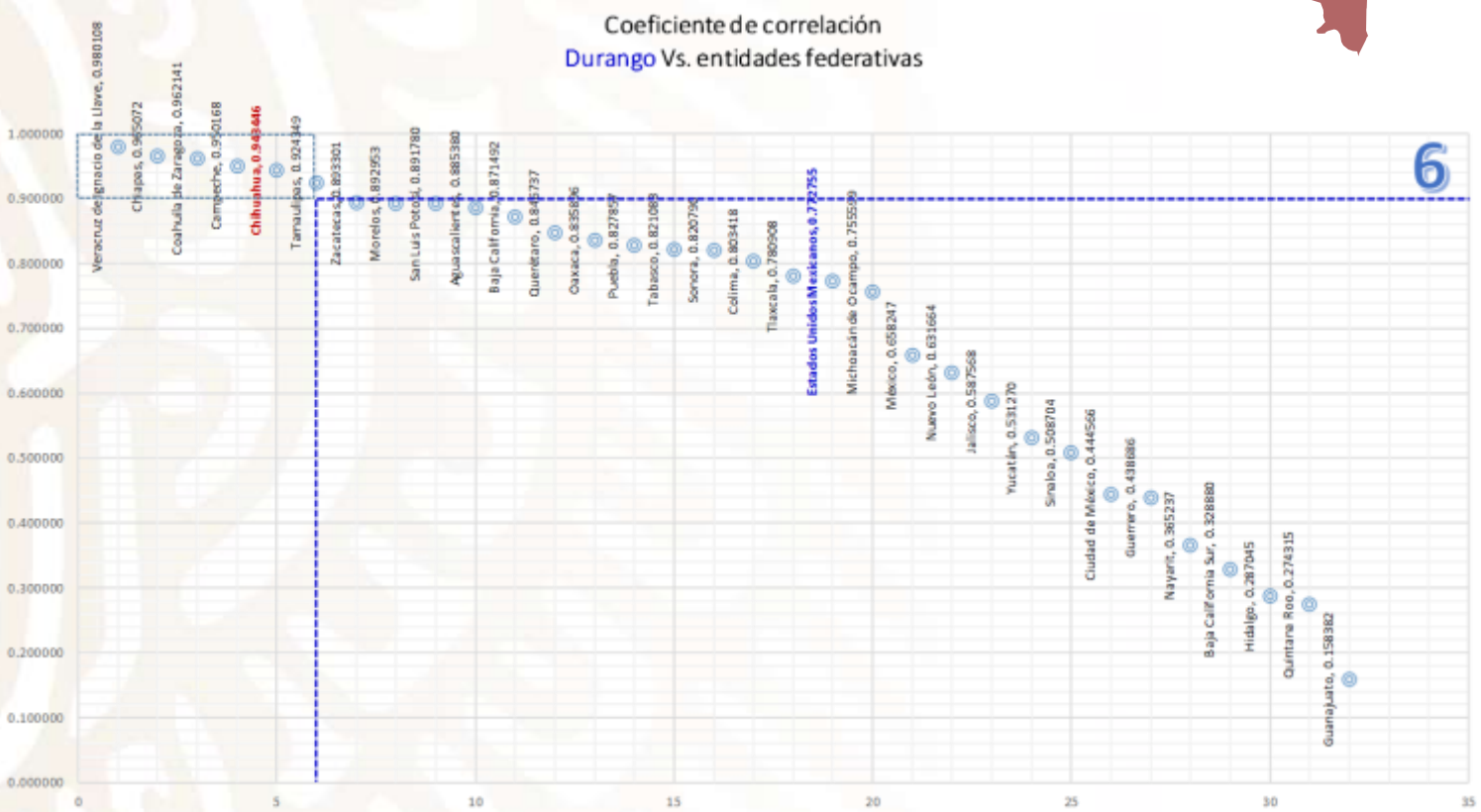

Norte Centro	Durango	
Macro región	**Entidad Federativa**	**Coeficiente de correlación**
Golfo	Veracruz de Ignacio de la Llave	**0.980108**
Pacífico Sur	Chiapas	**0.965072**
Noreste	Coahuila de Zaragoza	**0.962141**
Península de Yucatán	Campeche	**0.950168**
Norte Centro	**Chihuahua**	**0.943446**
Noreste	Tamaulipas	**0.924349**
Centro Norte y Occidente	Zacatecas	0.893301
Centro	Morelos	0.892953
Centro Norte y Occidente	San Luis Potosí	0.891780
Centro Norte y Occidente	Aguascalientes	0.885380
Mar de Cortés	Baja California	0.871492
Centro	Querétaro	0.846737
Pacífico Sur	Oaxaca	0.835896
Centro	Puebla	0.827857
Golfo	Tabasco	0.821083
Mar de Cortés	Sonora	0.820790
Centro Norte y Occidente	Colima	0.803418
Centro	Tlaxcala	0.780908
Nacional	**Estados Unidos Mexicanos**	0.772755
Centro Norte y Occidente	Michoacán de Ocampo	0.755599
Centro	México	0.658247
Noreste	Nuevo León	0.631664
Centro Norte y Occidente	Jalisco	0.587568
Península de Yucatán	Yucatán	0.531270
Mar de Cortés	Sinaloa	0.508704
Centro	Ciudad de México	0.444566
Centro	Guerrero	0.438686
Centro Norte y Occidente	Nayarit	0.365237
Mar de Cortés	Baja California Sur	0.328880
Centro	Hidalgo	0.287045
Península de Yucatán	Quintana Roo	0.274315
Centro Norte y Occidente	Guanajuato	0.158382

Índice

El Estado de **Durango** presenta alta correlación con 6 entidades: Veracruz de Ignacio de la Llave, Chiapas, Coahuila de Zaragoza y Campeche. En menor grado con Chihuahua y Tamaulipas.

Correlación de las actividades características
Entidad federativa: Durango

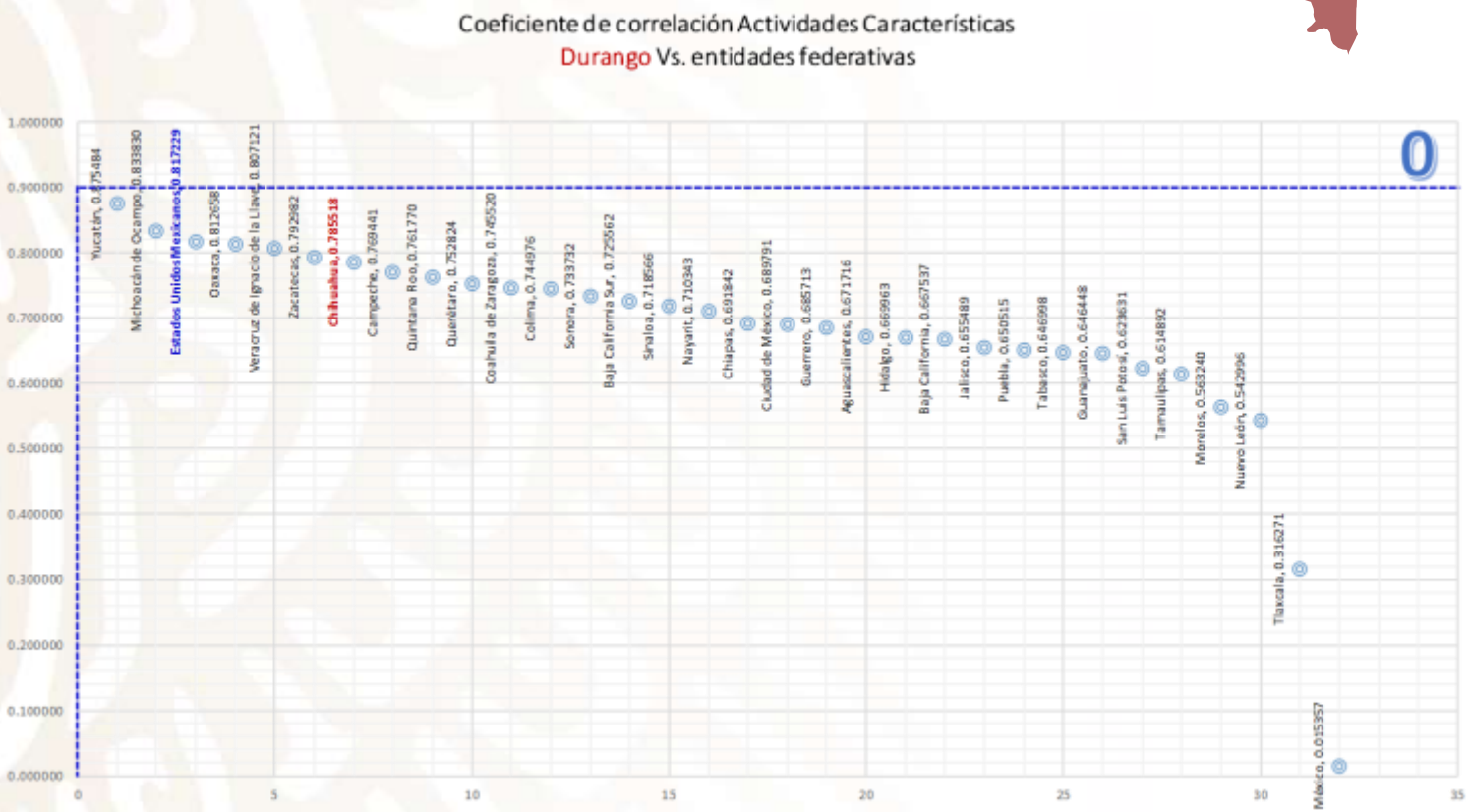

Norte Centro	Durango	
Macro región	**Entidad Federativa**	**Coeficiente de correlación**
Península de Yucatán	Yucatán	0.875484
Centro Norte y Occidente	Michoacán de Ocampo	0.833830
Nacional	**Estados Unidos Mexicanos**	0.817229
Pacífico Sur	Oaxaca	0.812658
Golfo	Veracruz de Ignacio de la Llave	0.807121
Centro Norte y Occidente	Zacatecas	0.792982
Norte Centro	**Chihuahua**	0.785518
Península de Yucatán	Campeche	0.769441
Península de Yucatán	Quintana Roo	0.761770
Centro	Querétaro	0.752824
Noreste	Coahuila de Zaragoza	0.745520
Centro Norte y Occidente	Colima	0.744976
Mar de Cortés	Sonora	0.733732
Mar de Cortés	Baja California Sur	0.725562
Mar de Cortés	Sinaloa	0.718566
Centro Norte y Occidente	Nayarit	0.710343
Pacífico Sur	Chiapas	0.691842
Centro	Ciudad de México	0.689791
Centro	Guerrero	0.685713
Centro Norte y Occidente	Aguascalientes	0.671716
Centro	Hidalgo	0.669963
Mar de Cortés	Baja California	0.667537
Centro Norte y Occidente	Jalisco	0.655489
Centro	Puebla	0.650515
Golfo	Tabasco	0.646998
Centro Norte y Occidente	Guanajuato	0.646448
Centro Norte y Occidente	San Luis Potosí	0.623631
Noreste	Tamaulipas	0.614892
Centro	Morelos	0.563240
Noreste	Nuevo León	0.542996
Centro	Tlaxcala	0.316271
Centro	México	0.015357

Índice

El Estado de **Durango** no presenta alta correlación con ninguna entidad federativa.

Correlación de las actividades conexas
Entidad federativa: Durango

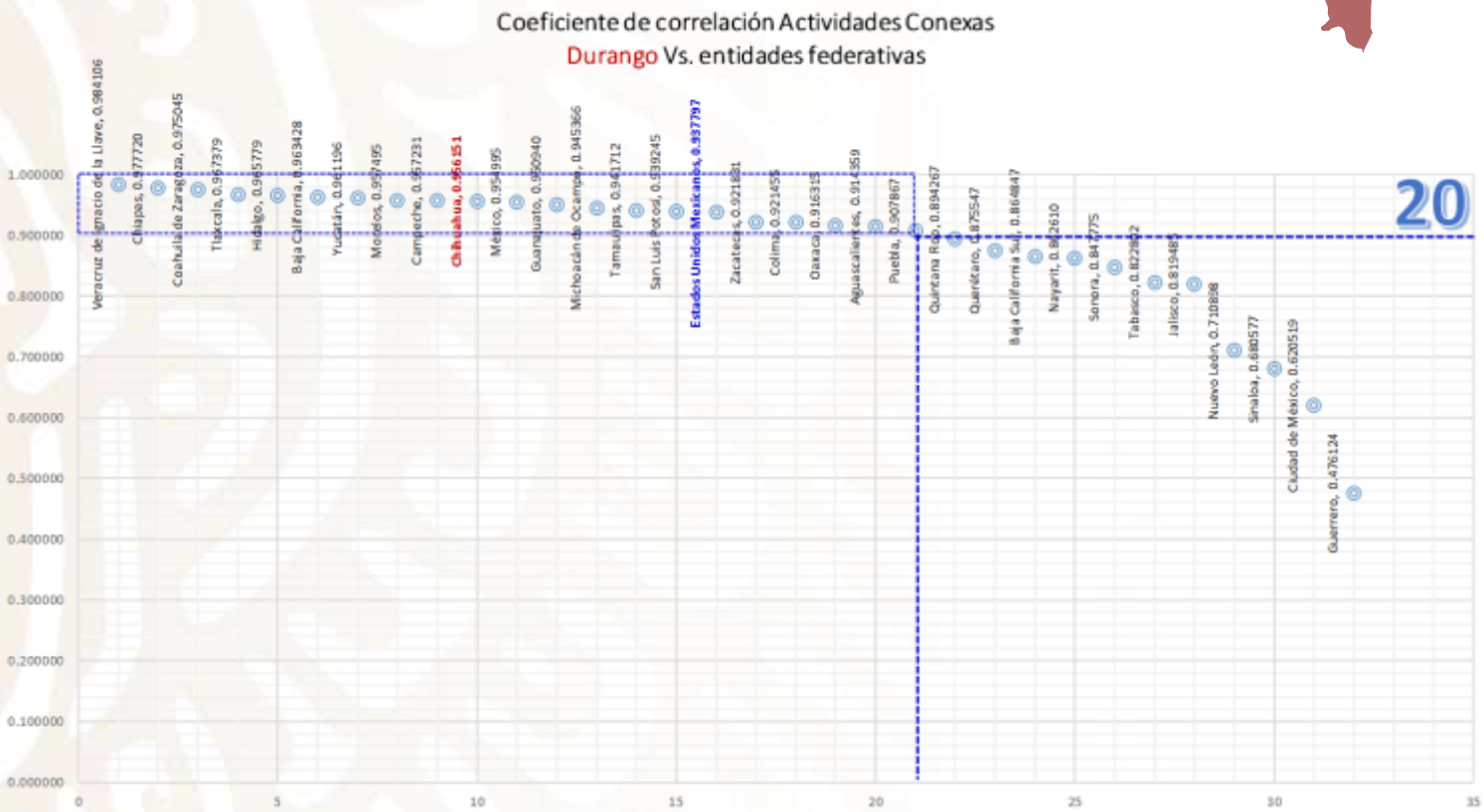

Norte Centro	Durango	
Macro región	**Entidad Federativa**	**Coeficiente de correlación**
Golfo	Veracruz de Ignacio de la Llave	**0.984106**
Pacífico Sur	Chiapas	**0.977720**
Noreste	Coahuila de Zaragoza	**0.975045**
Centro	Tlaxcala	**0.967379**
Centro	Hidalgo	**0.965779**
Mar de Cortés	Baja California	**0.963428**
Península de Yucatán	Yucatán	**0.961196**
Centro	Morelos	**0.957495**
Península de Yucatán	Campeche	**0.957231**
Norte Centro	**Chihuahua**	**0.956151**
Centro	México	**0.954995**
Centro Norte y Occidente	Guanajuato	**0.950940**
Centro Norte y Occidente	Michoacán de Ocampo	**0.945366**
Noreste	Tamaulipas	**0.941712**
Centro Norte y Occidente	San Luis Potosí	**0.939245**
Nacional	**Estados Unidos Mexicanos**	**0.937797**
Centro Norte y Occidente	Zacatecas	**0.921831**
Centro Norte y Occidente	Colima	**0.921455**
Pacífico Sur	Oaxaca	**0.916315**
Centro Norte y Occidente	Aguascalientes	**0.914359**
Centro	Puebla	**0.907867**
Península de Yucatán	Quintana Roo	0.894267
Centro	Querétaro	0.875547
Mar de Cortés	Baja California Sur	0.864847
Centro Norte y Occidente	Nayarit	0.862610
Mar de Cortés	Sonora	0.847775
Golfo	Tabasco	0.822802
Centro Norte y Occidente	Jalisco	0.819485
Noreste	Nuevo León	0.710898
Mar de Cortés	Sinaloa	0.680577
Centro	Ciudad de México	0.620519
Centro	Guerrero	0.476124

Índice

El Estado de **Durango** presenta alta correlación con 20 entidades:
Veracruz de Ignacio de la Llave, Chiapas, Coahuila de Zaragoza, Tlaxcala, Hidalgo, Baja California, Yucatán, Morelos, Campeche, Chihuahua, México y Guanajuato. A parte tiene con otras 9 entidades que se muestran en el cuadro anexo.

Durango

5 Correlaciones (A y C):

- Veracruz de Ignacio de la Llave
- Coahuila de Zaragoza
- Chihuahua
- Chiapas
- Campeche

		Norte Centro	Durango	
Número	**Concepto**	**Macro región**	**Entidad Federativa**	**Coeficiente de correlación**
C	Conexas	Centro	Hidalgo	0.965779
C	Conexas	Centro	México	0.954995
C	Conexas	Centro	Morelos	0.957495
C	Conexas	Centro	Puebla	0.907867
C	Conexas	Centro	Tlaxcala	0.967379
C	Conexas	Centro Norte y Occidente	Aguascalientes	0.914359
C	Conexas	Centro Norte y Occidente	Colima	0.921455
C	Conexas	Centro Norte y Occidente	Guanajuato	0.950940
C	Conexas	Centro Norte y Occidente	Michoacán de Ocampo	0.945366
C	Conexas	Centro Norte y Occidente	San Luis Potosí	0.939245
C	Conexas	Centro Norte y Occidente	Zacatecas	0.921831
A	Clase de Actividad	Golfo	Veracruz de Ignacio de la Llave	0.980108
C	Conexas	Golfo	Veracruz de Ignacio de la Llave	0.984106
C	Conexas	Mar de Cortés	Baja California	0.963428
C	Conexas	**Nacional**	**Estados Unidos Mexicanos**	0.937797
A	Clase de Actividad	Noreste	Coahuila de Zaragoza	0.962141
C	Conexas	Noreste	Coahuila de Zaragoza	0.975045
A	Clase de Actividad	Noreste	Tamaulipas	0.924349
C	Conexas	Noreste	Tamaulipas	0.941712
A	Clase de Actividad	**Norte Centro**	**Chihuahua**	0.943446
C	Conexas	**Norte Centro**	**Chihuahua**	0.956151
A	Clase de Actividad	Pacífico Sur	Chiapas	0.965072
C	Conexas	Pacífico Sur	Chiapas	0.977720
C	Conexas	Pacífico Sur	Oaxaca	0.916315
A	Clase de Actividad	Península de Yucatán	Campeche	0.950168
C	Conexas	Península de Yucatán	Campeche	0.957231
C	Conexas	Península de Yucatán	Yucatán	0.961196

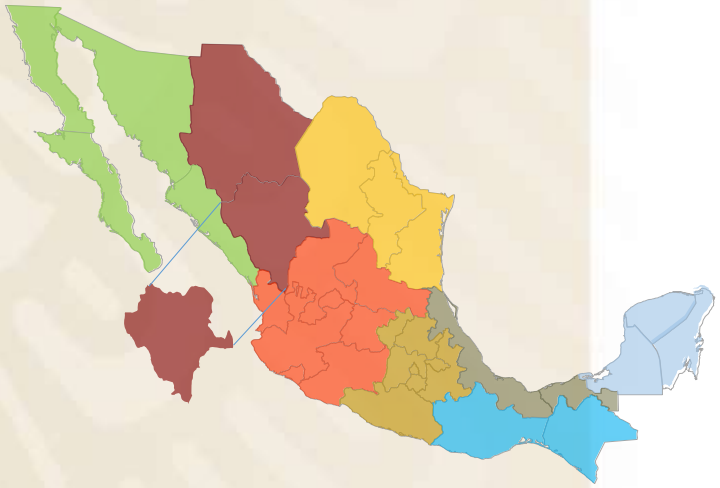

Índice

TURISMO
SECRETARÍA DE TURISMO
2024 Felipe Carrillo PUERTO

Durango

Macro Región Norte Centro

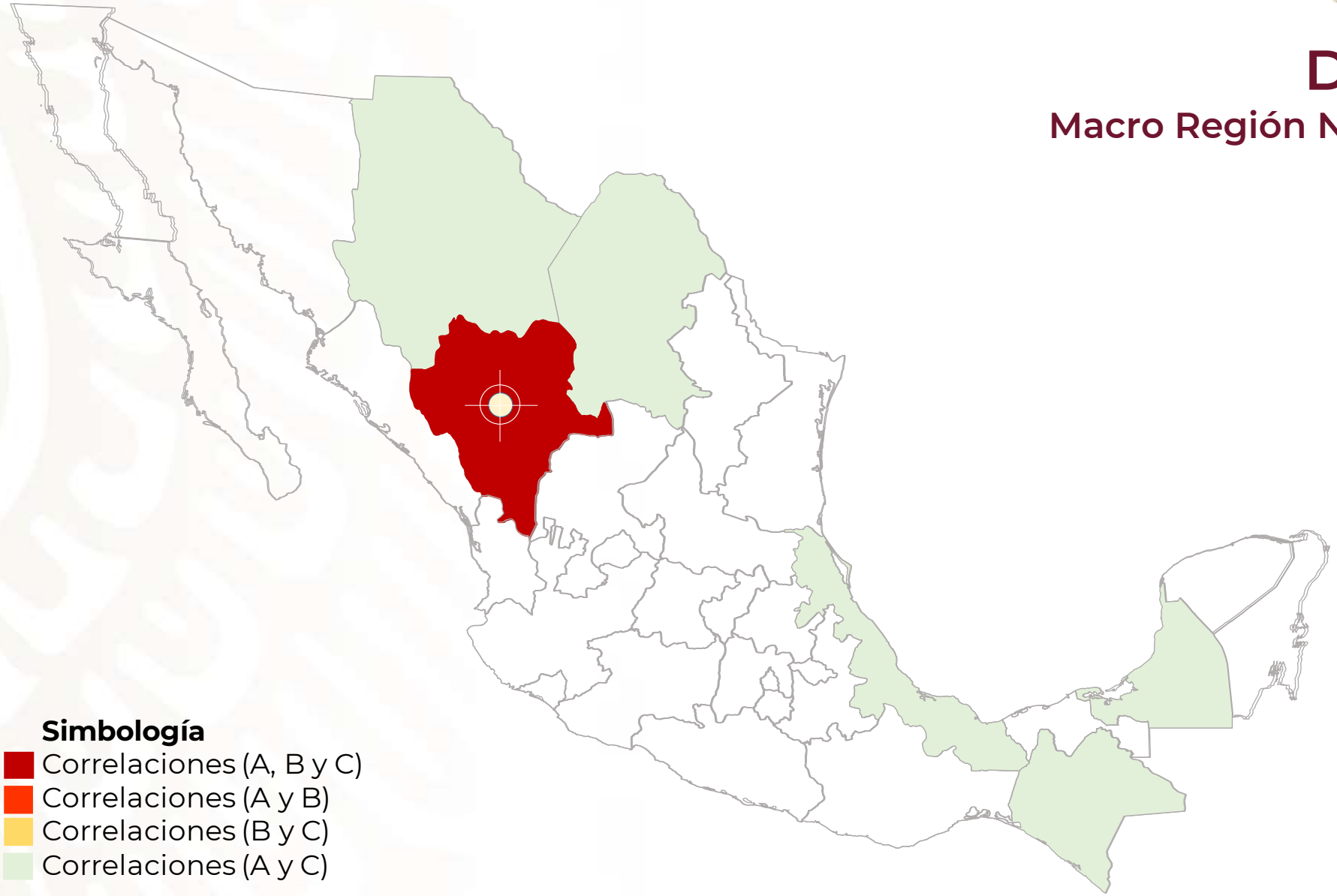

Simbología

- Correlaciones (A, B y C)
- Correlaciones (A y B)
- Correlaciones (B y C)
- Correlaciones (A y C)

Índice

Correlación por clase de actividad
Entidad federativa: Guanajuato

TURISMO
SECRETARÍA DE TURISMO

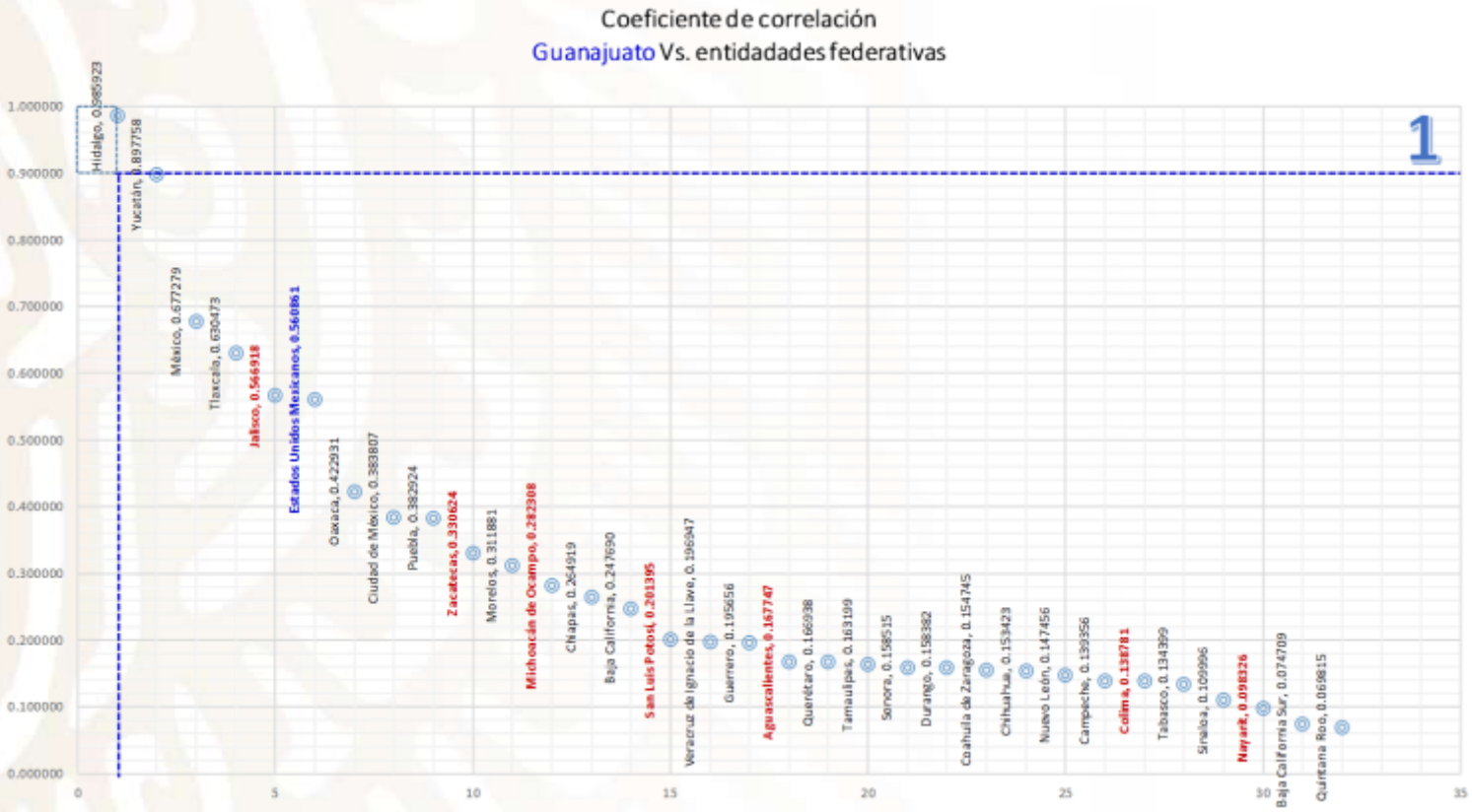

Centro Norte y Occidente	Guanajuato	
Macro región	**Entidad Federativa**	**Coeficiente de correlación**
Centro	Hidalgo	**0.985923**
Península de Yucatán	Yucatán	0.897758
Centro	México	0.677279
Centro	Tlaxcala	0.630473
Centro Norte y Occidente	**Jalisco**	0.566918
Nacional	**Estados Unidos Mexicanos**	0.560861
Pacífico Sur	Oaxaca	0.422931
Centro	Ciudad de México	0.383807
Centro	Puebla	0.382924
Centro Norte y Occidente	**Zacatecas**	0.330624
Centro	Morelos	0.311881
Centro Norte y Occidente	**Michoacán de Ocampo**	0.282308
Pacífico Sur	Chiapas	0.264919
Mar de Cortés	Baja California	0.247690
Centro Norte y Occidente	**San Luis Potosí**	0.201395
Golfo	Veracruz de Ignacio de la Llave	0.196947
Centro	Guerrero	0.195656
Centro Norte y Occidente	**Aguascalientes**	0.167747
Centro	Querétaro	0.166938
Noreste	Tamaulipas	0.163199
Mar de Cortés	Sonora	0.158515
Norte Centro	Durango	0.158382
Noreste	Coahuila de Zaragoza	0.154745
Norte Centro	Chihuahua	0.153423
Noreste	Nuevo León	0.147456
Península de Yucatán	Campeche	0.139356
Centro Norte y Occidente	**Colima**	0.138781
Golfo	Tabasco	0.134399
Mar de Cortés	Sinaloa	0.109996
Centro Norte y Occidente	**Nayarit**	0.098326
Mar de Cortés	Baja California Sur	0.074709
Península de Yucatán	Quintana Roo	0.069815

Índice

El Estado de **Guanajuato** presenta alta correlación con 1 entidad: Hidalgo

2024 Felipe Carrillo PUERTO

Correlación de las actividades características
Entidad federativa: Guanajuato

TURISMO
SECRETARÍA DE TURISMO

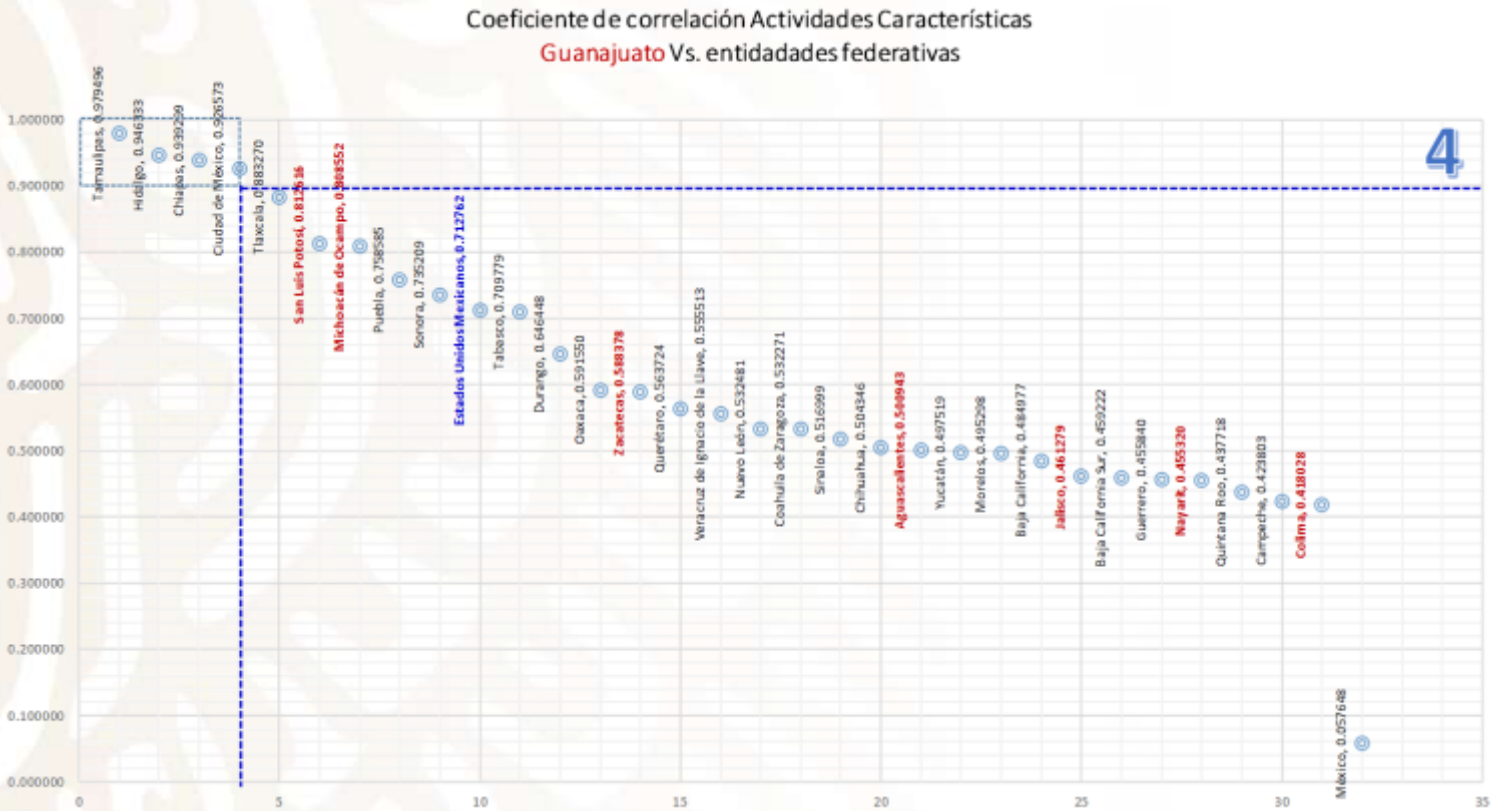

Centro Norte y Occidente	Guanajuato	
Macro región	**Entidad Federativa**	**Coeficiente de correlación**
Noreste	Tamaulipas	**0.979496**
Centro	Hidalgo	**0.946333**
Pacífico Sur	Chiapas	**0.939299**
Centro	Ciudad de México	**0.926573**
Centro	Tlaxcala	0.883270
Centro Norte y Occidente	**San Luis Potosí**	0.812616
Centro Norte y Occidente	**Michoacán de Ocampo**	0.808552
Centro	Puebla	0.758585
Mar de Cortés	Sonora	0.735209
Nacional	**Estados Unidos Mexicanos**	0.712762
Golfo	Tabasco	0.709779
Norte Centro	Durango	0.646448
Pacífico Sur	Oaxaca	0.591550
Centro Norte y Occidente	**Zacatecas**	0.588378
Centro	Querétaro	0.563724
Golfo	Veracruz de Ignacio de la Llave	0.555513
Noreste	Nuevo León	0.532481
Noreste	Coahuila de Zaragoza	0.532271
Mar de Cortés	Sinaloa	0.516999
Norte Centro	Chihuahua	0.504346
Centro Norte y Occidente	**Aguascalientes**	0.500943
Península de Yucatán	Yucatán	0.497519
Centro	Morelos	0.495298
Mar de Cortés	Baja California	0.484977
Centro Norte y Occidente	**Jalisco**	0.461279
Mar de Cortés	Baja California Sur	0.459222
Centro	Guerrero	0.455840
Centro Norte y Occidente	**Nayarit**	0.455320
Península de Yucatán	Quintana Roo	0.437718
Península de Yucatán	Campeche	0.423803
Centro Norte y Occidente	**Colima**	0.418028
Centro	México	0.057648

Índice

El Estado de **Guanajuato** presenta alta correlación 4 entidades: Tamaulipas. En menor grado con Hidalgo, Chiapas y Ciudad de México.

2024 Felipe Carrillo PUERTO

Correlación de las actividades conexas
Entidad federativa: Guanajuato

TURISMO
SECRETARÍA DE TURISMO

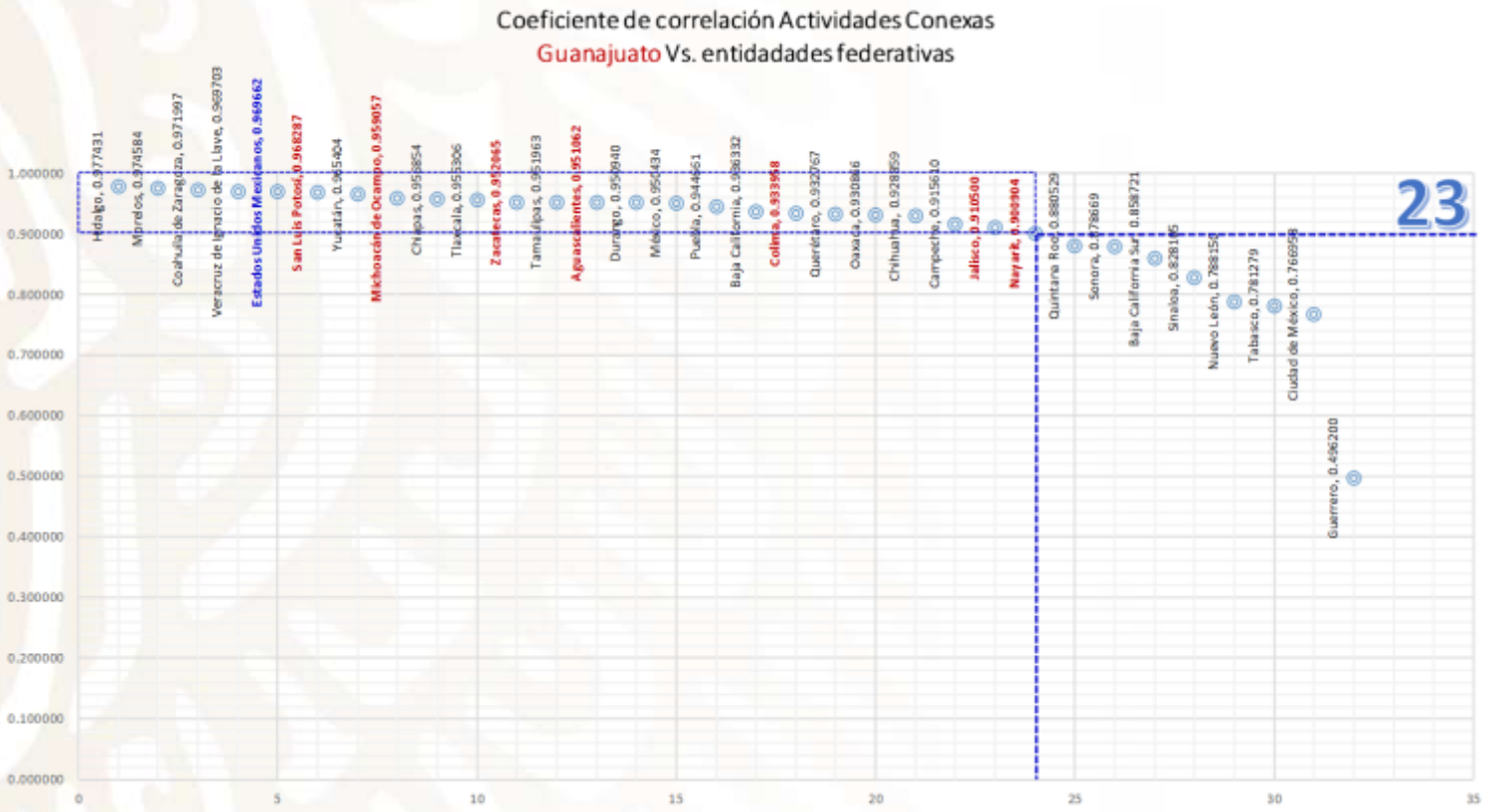

Centro Norte y Occidente	Guanajuato	
Macro región	**Entidad Federativa**	**Coeficiente de correlación**
Centro	Hidalgo	0.977431
Centro	Morelos	0.974584
Noreste	Coahuila de Zaragoza	0.971997
Golfo	Veracruz de Ignacio de la Llave	0.969703
Nacional	Estados Unidos Mexicanos	0.969662
Centro Norte y Occidente	San Luis Potosí	0.968287
Península de Yucatán	Yucatán	0.965404
Centro Norte y Occidente	Michoacán de Ocampo	0.959057
Pacífico Sur	Chiapas	0.956854
Centro	Tlaxcala	0.955306
Centro Norte y Occidente	Zacatecas	0.952065
Noreste	Tamaulipas	0.951963
Centro Norte y Occidente	Aguascalientes	0.951062
Norte Centro	Durango	0.950940
Centro	México	0.950434
Centro	Puebla	0.944661
Mar de Cortés	Baja California	0.936332
Centro Norte y Occidente	Colima	0.933958
Centro	Querétaro	0.932767
Pacífico Sur	Oaxaca	0.930866
Norte Centro	Chihuahua	0.928859
Península de Yucatán	Campeche	0.915610
Centro Norte y Occidente	Jalisco	0.910500
Centro Norte y Occidente	Nayarit	0.900904
Península de Yucatán	Quintana Roo	0.880529
Mar de Cortés	Sonora	0.878669
Mar de Cortés	Baja California Sur	0.858721
Mar de Cortés	Sinaloa	0.828105
Noreste	Nuevo León	0.788150
Golfo	Tabasco	0.781279
Centro	Ciudad de México	0.766958
Centro	Guerrero	0.496200

Índice

El Estado de **Guanajuato** presenta alta correlación con 23 entidades: Hidalgo, Morelos, Coahuila de Zaragoza, Veracruz de Ignacio de la Llave, Nacional, San Luis Potosí, Yucatán, Michoacán de Ocampo, Chiapas, Tlaxcala, Zacatecas, Tamaulipas, Aguascalientes, Durango y México. A parte tiene con otras 9 entidades que se muestran en el cuadro anexo.

2024 Felipe Carrillo PUERTO

Guanajuato

1 Correlaciones (A, B y C):

- Hidalgo

2 Correlaciones (B y C):

- Tamaulipas
- Chiapas

		Centro Norte y Occidente	Guanajuato	
Número	**Concepto**	**Macro región**	**Entidad Federativa**	**Coeficiente de correlación**
B	Características	Centro	Ciudad de México	0.926573
A	Clase de Actividad	Centro	Hidalgo	0.985923
B	Características	Centro	Hidalgo	0.946333
C	Conexas	Centro	Hidalgo	0.977431
C	Conexas	Centro	México	0.950434
C	Conexas	Centro	Morelos	0.974584
C	Conexas	Centro	Puebla	0.944661
C	Conexas	Centro	Querétaro	0.932767
C	Conexas	Centro	Tlaxcala	0.955306
C	Conexas	Centro Norte y Occidente	Aguascalientes	0.951062
C	Conexas	Centro Norte y Occidente	Colima	0.933958
C	Conexas	Centro Norte y Occidente	Jalisco	0.910500
C	Conexas	Centro Norte y Occidente	Michoacán de Ocampo	0.959057
C	Conexas	Centro Norte y Occidente	Nayarit	0.900904
C	Conexas	Centro Norte y Occidente	San Luis Potosí	0.968287
C	Conexas	Centro Norte y Occidente	Zacatecas	0.952065
C	Conexas	Golfo	Veracruz de Ignacio de la Llave	0.969703
C	Conexas	Mar de Cortés	Baja California	0.936332
C	Conexas	Nacional	Estados Unidos Mexicanos	0.969662
C	Conexas	Noreste	Coahuila de Zaragoza	0.971997
B	Características	Noreste	Tamaulipas	0.979496
C	Conexas	Noreste	Tamaulipas	0.951963
C	Conexas	Norte Centro	Chihuahua	0.928859
C	Conexas	Norte Centro	Durango	0.950940
B	Características	Pacífico Sur	Chiapas	0.939299
C	Conexas	Pacífico Sur	Chiapas	0.956854
C	Conexas	Pacífico Sur	Oaxaca	0.930866
C	Conexas	Península de Yucatán	Campeche	0.915610
C	Conexas	Península de Yucatán	Yucatán	0.965404

Índice

TURISMO
SECRETARÍA DE TURISMO
2024 Felipe Carrillo PUERTO

Guanajuato

Macro Región Centro Norte Occidente

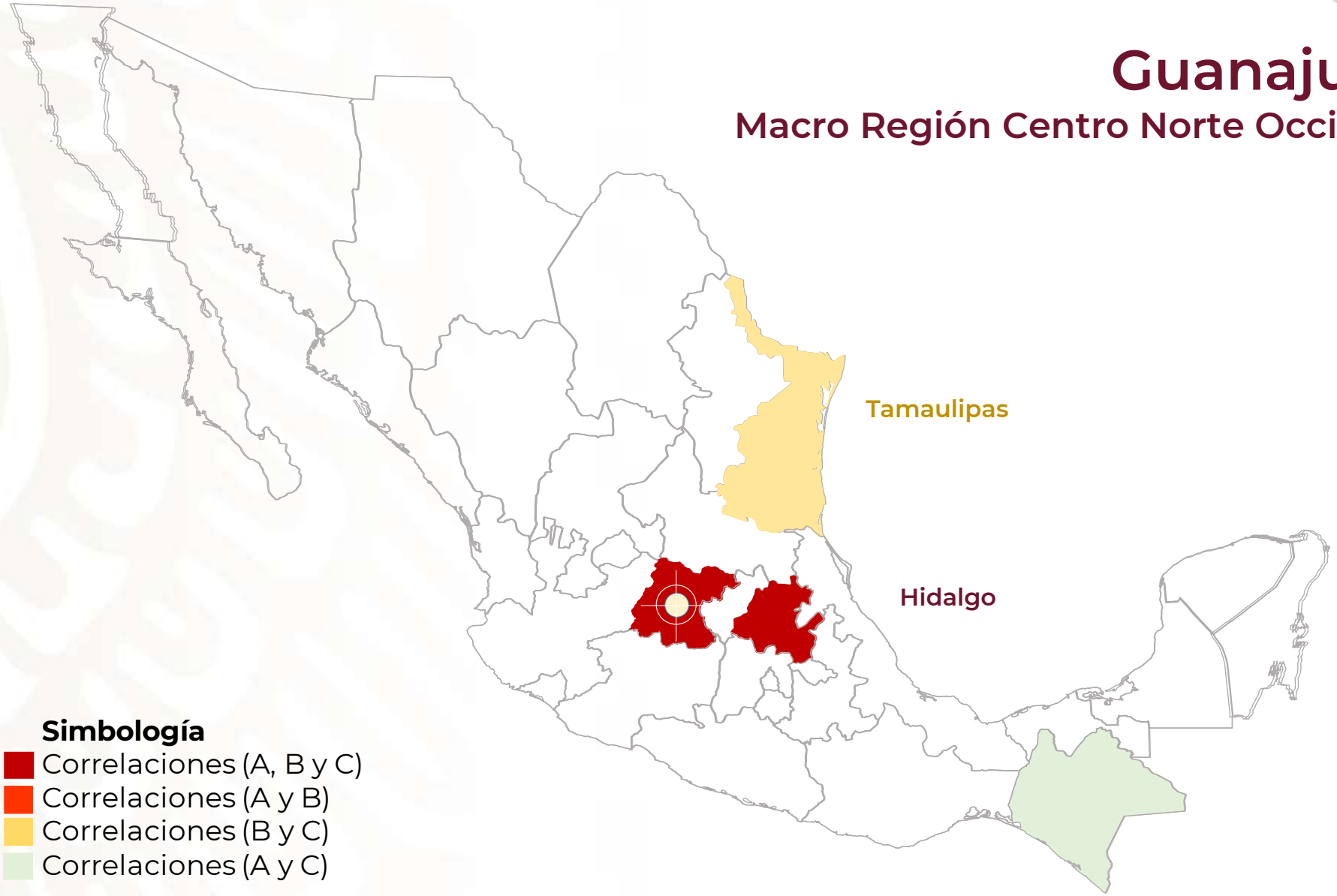

Simbología

- Correlaciones (A, B y C)
- Correlaciones (A y B)
- Correlaciones (B y C)
- Correlaciones (A y C)

Índice

Correlación por clase de actividad
Entidad federativa: Guerrero

TURISMO
SECRETARÍA DE TURISMO

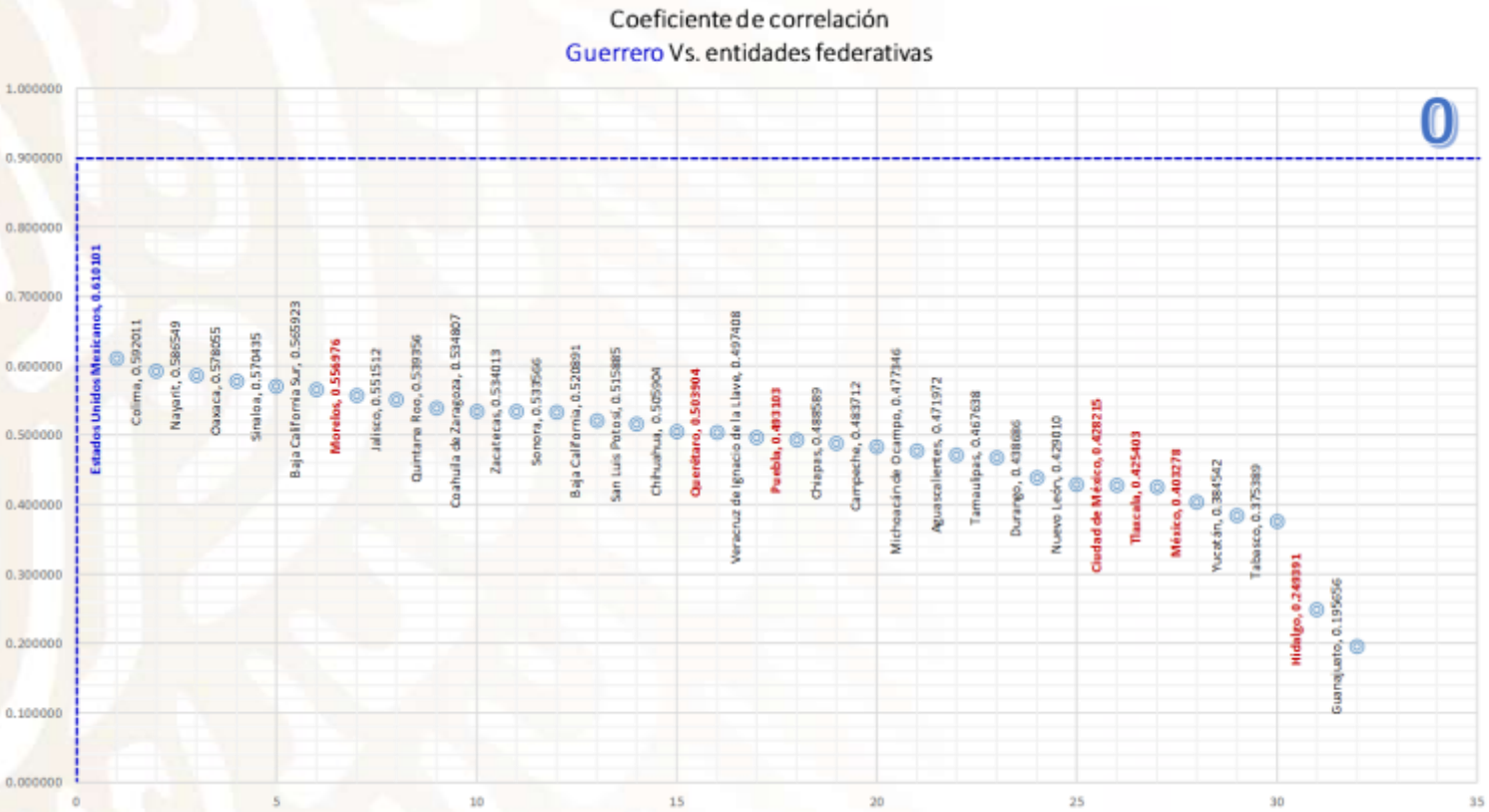

Centro	Guerrero	
Macro región	**Entidad Federativa**	**Coeficiente de correlación**
Nacional	**Estados Unidos Mexicanos**	0.610101
Centro Norte y Occidente	Colima	0.592011
Centro Norte y Occidente	Nayarit	0.586549
Pacífico Sur	Oaxaca	0.578055
Mar de Cortés	Sinaloa	0.570435
Mar de Cortés	Baja California Sur	0.565923
Centro	**Morelos**	0.556976
Centro Norte y Occidente	Jalisco	0.551512
Península de Yucatán	Quintana Roo	0.539356
Noreste	Coahuila de Zaragoza	0.534807
Centro Norte y Occidente	Zacatecas	0.534013
Mar de Cortés	Sonora	0.533566
Mar de Cortés	Baja California	0.520891
Centro Norte y Occidente	San Luis Potosí	0.515885
Norte Centro	Chihuahua	0.505904
Centro	**Querétaro**	0.503904
Golfo	Veracruz de Ignacio de la Llave	0.497408
Centro	**Puebla**	0.493103
Pacífico Sur	Chiapas	0.488589
Península de Yucatán	Campeche	0.483712
Centro Norte y Occidente	Michoacán de Ocampo	0.477346
Centro Norte y Occidente	Aguascalientes	0.471972
Noreste	Tamaulipas	0.467638
Norte Centro	Durango	0.438686
Noreste	Nuevo León	0.429010
Centro	**Ciudad de México**	0.428215
Centro	**Tlaxcala**	0.425403
Centro	**México**	0.403278
Península de Yucatán	Yucatán	0.384542
Golfo	Tabasco	0.375389
Centro	**Hidalgo**	0.249391
Centro Norte y Occidente	Guanajuato	0.195656

El Estado de **Guerrero** presenta alta correlación con ninguna otra entidad.

Índice

2024 Felipe Carrillo PUERTO

Correlación de las actividades características
Entidad federativa: Guerrero

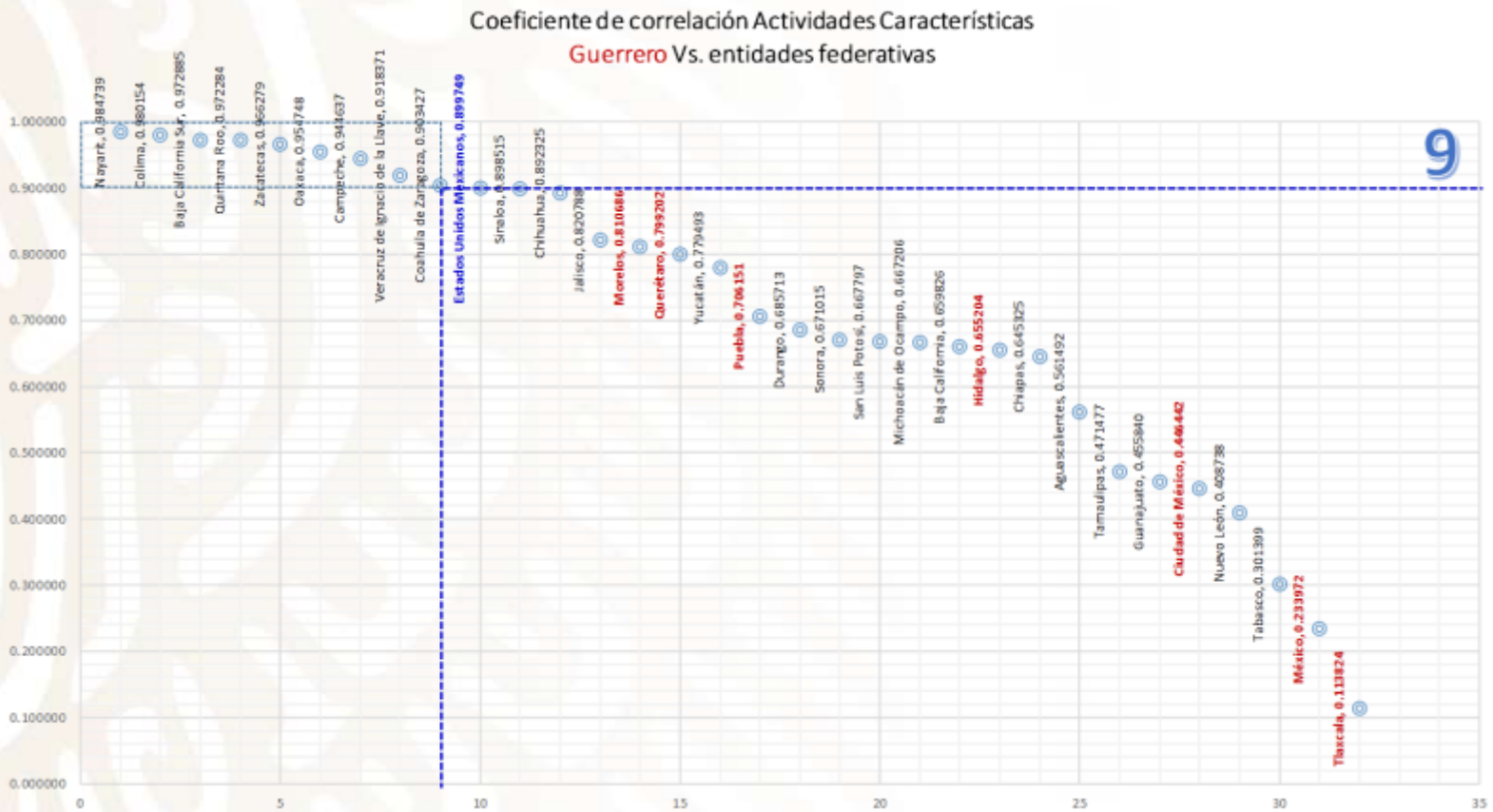

Centro	Guerrero	
Macro región	**Entidad Federativa**	**Coeficiente de correlación**
Centro Norte y Occidente	Nayarit	**0.984739**
Centro Norte y Occidente	Colima	**0.980154**
Mar de Cortés	Baja California Sur	**0.972885**
Península de Yucatán	Quintana Roo	**0.972284**
Centro Norte y Occidente	Zacatecas	**0.966279**
Pacífico Sur	Oaxaca	**0.954748**
Península de Yucatán	Campeche	**0.944637**
Golfo	Veracruz de Ignacio de la Llave	**0.918371**
Noreste	Coahuila de Zaragoza	**0.903427**
Nacional	**Estados Unidos Mexicanos**	0.899749
Mar de Cortés	Sinaloa	0.898515
Norte Centro	Chihuahua	0.892325
Centro Norte y Occidente	Jalisco	0.820788
Centro	**Morelos**	0.810686
Centro	**Querétaro**	0.799202
Península de Yucatán	Yucatán	0.779493
Centro	**Puebla**	0.706151
Norte Centro	Durango	0.685713
Mar de Cortés	Sonora	0.671015
Centro Norte y Occidente	San Luis Potosí	0.667797
Centro Norte y Occidente	Michoacán de Ocampo	0.667206
Mar de Cortés	Baja California	0.659826
Centro	**Hidalgo**	0.655204
Pacífico Sur	Chiapas	0.645325
Centro Norte y Occidente	Aguascalientes	0.561492
Noreste	Tamaulipas	0.471477
Centro Norte y Occidente	Guanajuato	0.455840
Centro	**Ciudad de México**	0.446442
Noreste	Nuevo León	0.408738
Golfo	Tabasco	0.301399
Centro	**México**	0.233972
Centro	**Tlaxcala**	0.113824

Índice

El Estado de **Guerrero** presenta alta correlación 9 entidades:
Nayarit, Colima, Baja California Sur, Quintana Roo, Zacatecas y Oaxaca. En menor grado con Campeche, Veracruz de Ignacio de la Llave y Coahuila de Zaragoza.

Correlación de las actividades conexas
Entidad federativa: Guerrero

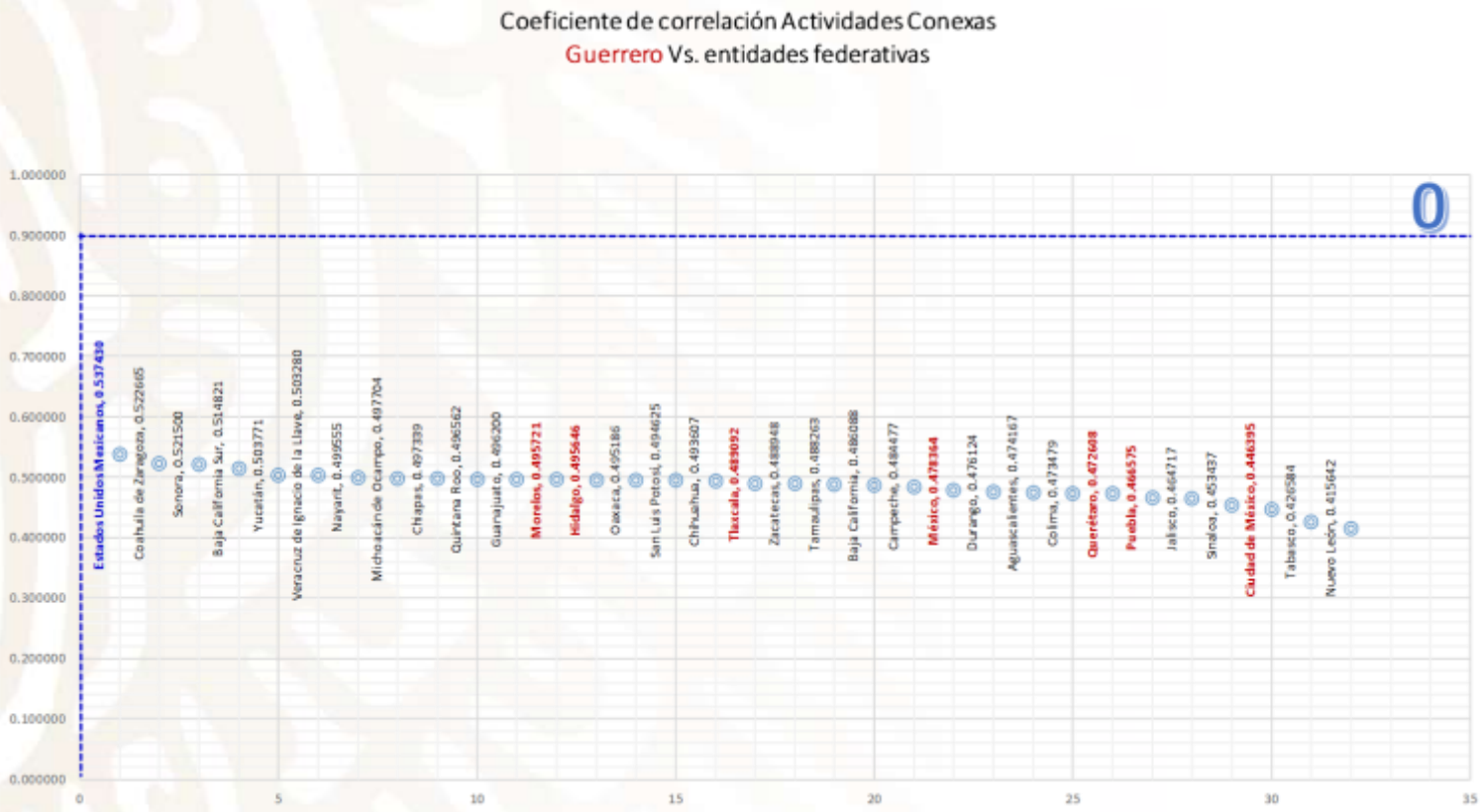

Centro	Guerrero	
Macro región	**Entidad Federativa**	**Coeficiente de correlación**
Nacional	**Estados Unidos Mexicanos**	0.537430
Noreste	Coahuila de Zaragoza	0.522665
Mar de Cortés	Sonora	0.521500
Mar de Cortés	Baja California Sur	0.514821
Península de Yucatán	Yucatán	0.503771
Golfo	Veracruz de Ignacio de la Llave	0.503280
Centro Norte y Occidente	Nayarit	0.499555
Centro Norte y Occidente	Michoacán de Ocampo	0.497704
Pacífico Sur	Chiapas	0.497339
Península de Yucatán	Quintana Roo	0.496562
Centro Norte y Occidente	Guanajuato	0.496200
Centro	**Morelos**	0.495721
Centro	**Hidalgo**	0.495646
Pacífico Sur	Oaxaca	0.495186
Centro Norte y Occidente	San Luis Potosí	0.494625
Norte Centro	Chihuahua	0.493607
Centro	**Tlaxcala**	0.489092
Centro Norte y Occidente	Zacatecas	0.488948
Noreste	Tamaulipas	0.488263
Mar de Cortés	Baja California	0.486088
Península de Yucatán	Campeche	0.484477
Centro	**México**	0.478364
Norte Centro	Durango	0.476124
Centro Norte y Occidente	Aguascalientes	0.474167
Centro Norte y Occidente	Colima	0.473479
Centro	**Querétaro**	0.472608
Centro	**Puebla**	0.466575
Centro Norte y Occidente	Jalisco	0.464717
Mar de Cortés	Sinaloa	0.453437
Centro	**Ciudad de México**	0.446395
Golfo	Tabasco	0.426584
Noreste	Nuevo León	0.415642

El Estado de **Guerrero** no presenta alta correlación con ninguna entidad.

Índice

Guerrero

No presenta alta correlación con ninguna entidad federativa, excepto en “Actividades características” con 9 entidades que se enuncian en cuadro anexo.

		Centro	Guerrero	
Número	**Concepto**	**Macro región**	**Entidad Federativa**	**Coeficiente de correlación**
B	Características	Centro Norte y Occidente	Nayarit	**0.984739**
B	Características	Centro Norte y Occidente	Colima	**0.980154**
B	Características	Mar de Cortés	Baja California Sur	**0.972885**
B	Características	Península de Yucatán	Quintana Roo	**0.972284**
B	Características	Centro Norte y Occidente	Zacatecas	**0.966279**
B	Características	Pacífico Sur	Oaxaca	**0.954748**
B	Características	Península de Yucatán	Campeche	**0.944637**
B	Características	Golfo	Veracruz de Ignacio de la Llave	**0.918371**
B	Características	Noreste	Coahuila de Zaragoza	**0.903427**

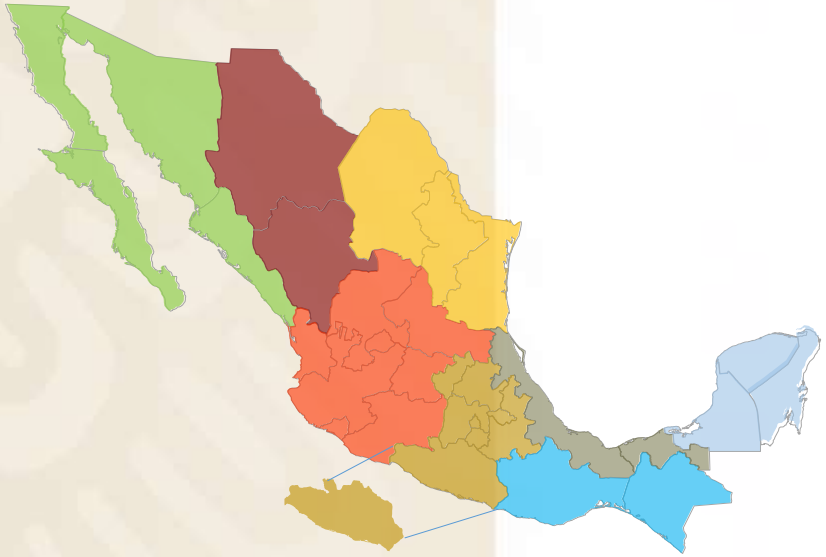

Índice

Guerrero

Macro Región Centro

Simbología

- Correlaciones (A, B y C)
- Correlaciones (A y B)
- Correlaciones (B y C)
- Correlaciones (A y C)

Nota: la única correlación alta que presenta Guerreo, es con los estados de Nayarit, Colima, Baja California Sur, Quintana Roo, Zacatecas, Oaxaca, Campeche, Veracruz de Ignacio de la Llave y Coahuila de Zaragoza en “Actividades características”

Índice

Correlación por clase de actividad
Entidad federativa: Hidalgo

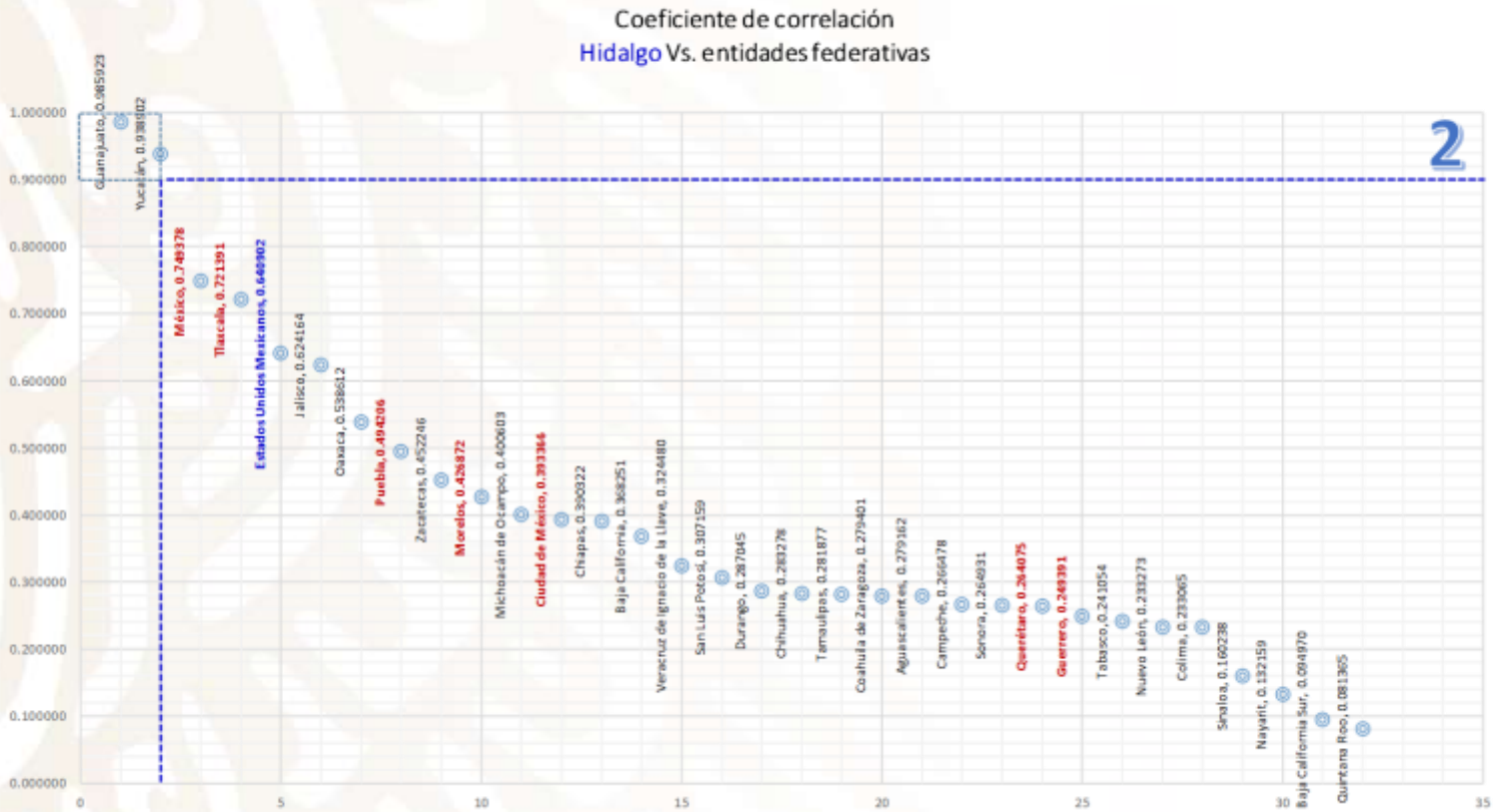

Centro	Hidalgo	
Macro región	**Entidad Federativa**	**Coeficiente de correlación**
Centro Norte y Occidente	Guanajuato	**0.985923**
Península de Yucatán	Yucatán	**0.938902**
Centro	**México**	0.749378
Centro	**Tlaxcala**	0.721391
Nacional	**Estados Unidos Mexicanos**	0.640902
Centro Norte y Occidente	Jalisco	0.624164
Pacífico Sur	Oaxaca	0.538612
Centro	**Puebla**	0.494206
Centro Norte y Occidente	Zacatecas	0.452246
Centro	**Morelos**	0.426872
Centro Norte y Occidente	Michoacán de Ocampo	0.400603
Centro	**Ciudad de México**	0.393366
Pacífico Sur	Chiapas	0.390322
Mar de Cortés	Baja California	0.368251
Golfo	Veracruz de Ignacio de la Llave	0.324480
Centro Norte y Occidente	San Luis Potosí	0.307159
Norte Centro	Durango	0.287045
Norte Centro	Chihuahua	0.283278
Noreste	Tamaulipas	0.281877
Noreste	Coahuila de Zaragoza	0.279401
Centro Norte y Occidente	Aguascalientes	0.279162
Península de Yucatán	Campeche	0.266478
Mar de Cortés	Sonora	0.264931
Centro	**Querétaro**	0.264075
Centro	**Guerrero**	0.249391
Golfo	Tabasco	0.241054
Noreste	Nuevo León	0.233273
Centro Norte y Occidente	Colima	0.233065
Mar de Cortés	Sinaloa	0.160238
Centro Norte y Occidente	Nayarit	0.132159
Mar de Cortés	Baja California Sur	0.094970
Península de Yucatán	Quintana Roo	0.081365

Índice

El Estado de **Hidalgo** presenta alta correlación con 2 entidades: Guanajuato y Yucatán.

Correlación de las actividades características
Entidad federativa: Hidalgo

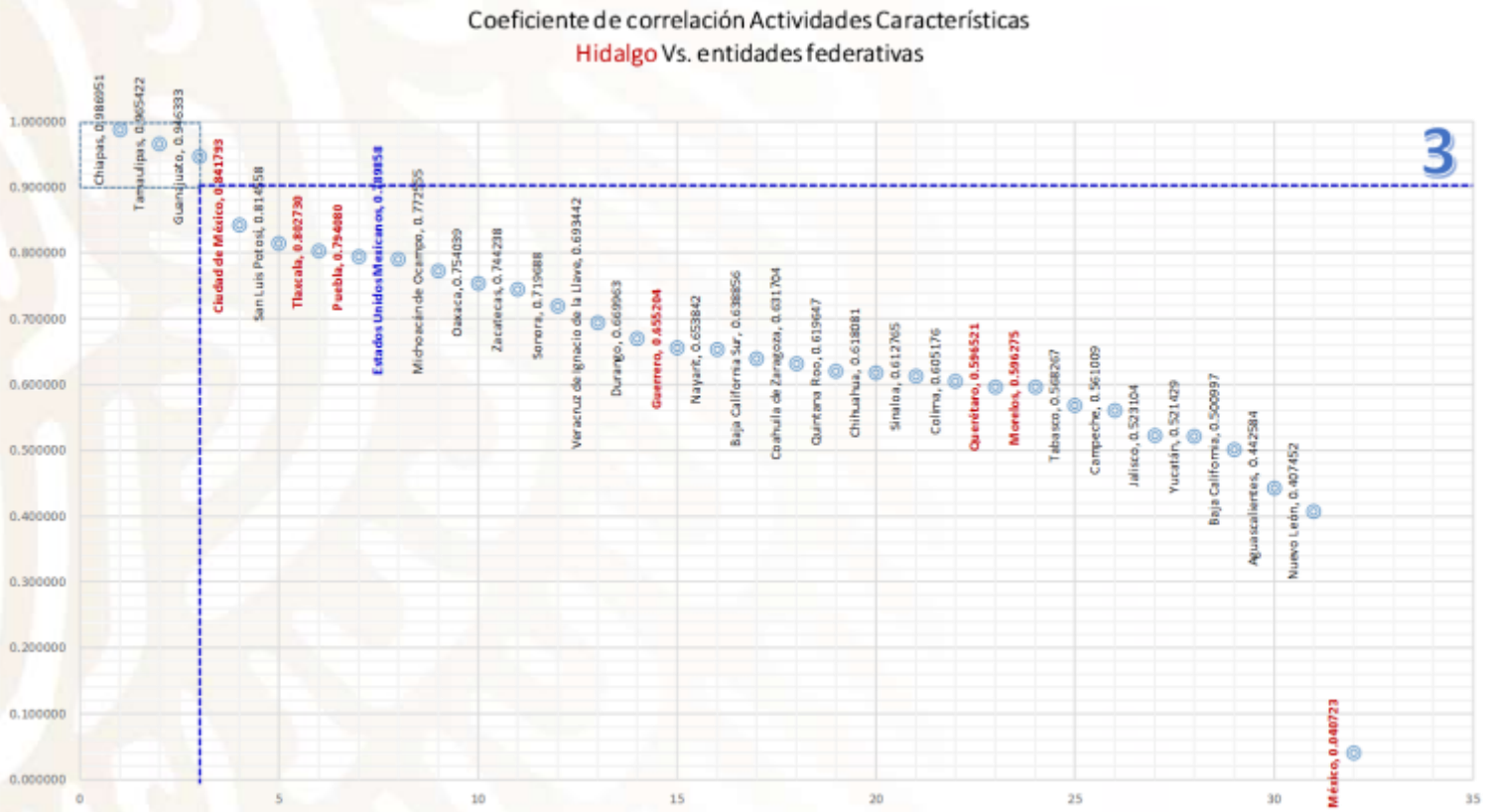

Centro	Hidalgo	
Macro región	**Entidad Federativa**	**Coeficiente de correlación**
Pacífico Sur	Chiapas	**0.986951**
Noreste	Tamaulipas	**0.965422**
Centro Norte y Occidente	Guanajuato	**0.946333**
Centro	**Ciudad de México**	0.841793
Centro Norte y Occidente	San Luis Potosí	0.814558
Centro	**Tlaxcala**	0.802730
Centro	**Puebla**	0.794080
Nacional	**Estados Unidos Mexicanos**	0.789858
Centro Norte y Occidente	Michoacán de Ocampo	0.772555
Pacífico Sur	Oaxaca	0.754039
Centro Norte y Occidente	Zacatecas	0.744238
Mar de Cortés	Sonora	0.719688
Golfo	Veracruz de Ignacio de la Llave	0.693442
Norte Centro	Durango	0.669963
Centro	**Guerrero**	0.655204
Centro Norte y Occidente	Nayarit	0.653842
Mar de Cortés	Baja California Sur	0.638856
Noreste	Coahuila de Zaragoza	0.631704
Península de Yucatán	Quintana Roo	0.619647
Norte Centro	Chihuahua	0.618081
Mar de Cortés	Sinaloa	0.612765
Centro Norte y Occidente	Colima	0.605176
Centro	**Querétaro**	0.596521
Centro	**Morelos**	0.596275
Golfo	Tabasco	0.568267
Península de Yucatán	Campeche	0.561009
Centro Norte y Occidente	Jalisco	0.523104
Península de Yucatán	Yucatán	0.521429
Mar de Cortés	Baja California	0.500997
Centro Norte y Occidente	Aguascalientes	0.442584
Noreste	Nuevo León	0.407452
Centro	**México**	0.040723

Índice

El Estado de **Hidalgo** presenta alta correlación con 3 entidades: Chiapas, Tamaulipas y Guanajuato.

Correlación de las actividades conexas
Entidad federativa: Hidalgo

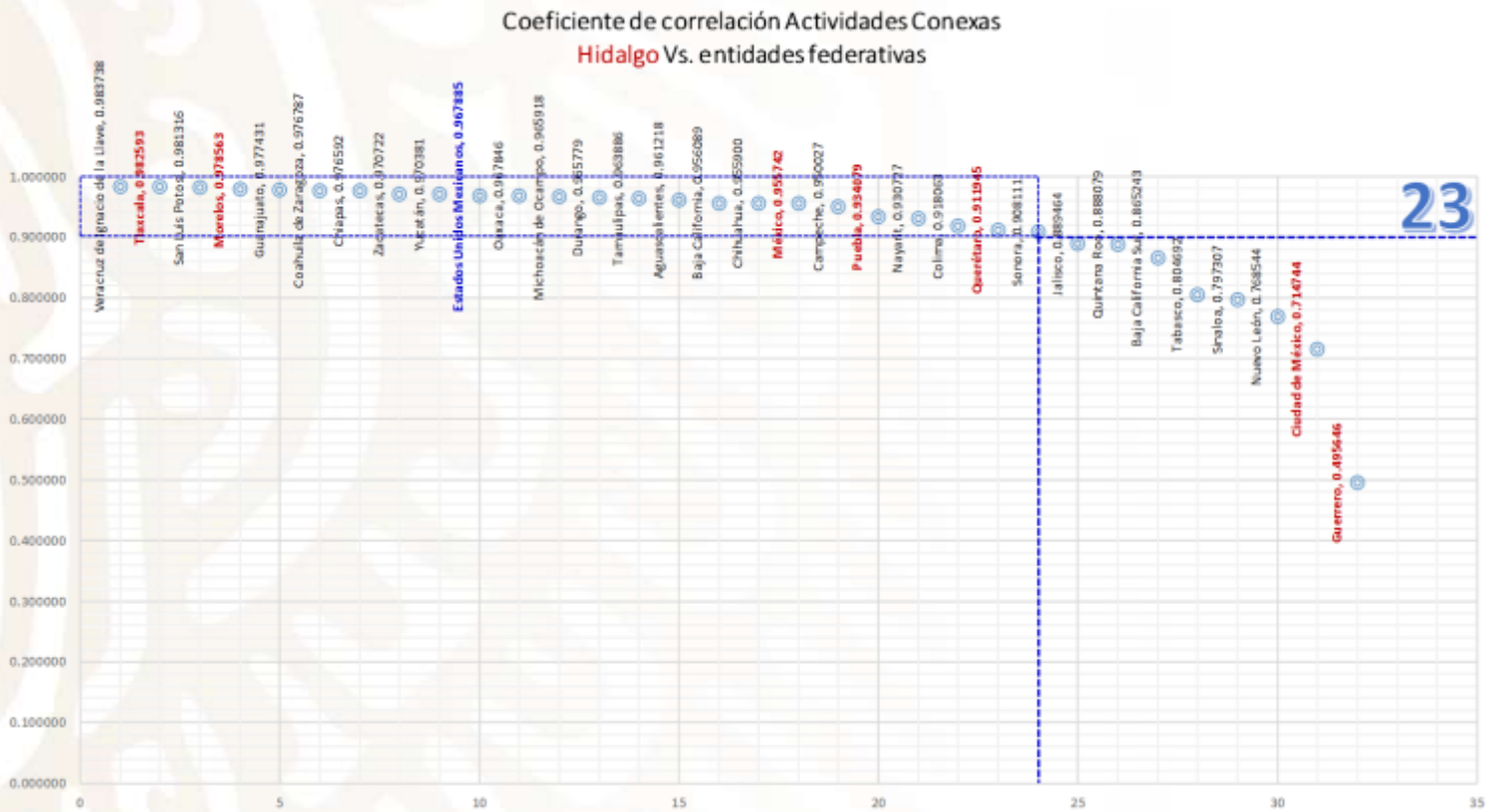

El Estado de **Hidalgo** presenta alta correlación con 23 entidades: Veracruz de Ignacio de la Llave, Tlaxcala, San Luis Potosí, Morelos, Guanajuato, Coahuila de Zaragoza, Chiapas, Zacatecas, Yucatán, Nacional, Oaxaca, Michoacán de Ocampo, Durango, Tamaulipas, Aguascalientes, Baja California, Chihuahua, México y Campeche. A parte tiene con otras 5 entidades que se muestran en el cuadro anexo.

Centro	Hidalgo	
Macro región	**Entidad Federativa**	**Coeficiente de correlación**
Golfo	Veracruz de Ignacio de la Llave	0.983738
Centro	Tlaxcala	0.982593
Centro Norte y Occidente	San Luis Potosí	0.981316
Centro	Morelos	0.978563
Centro Norte y Occidente	Guanajuato	0.977431
Noreste	Coahuila de Zaragoza	0.976787
Pacífico Sur	Chiapas	0.976592
Centro Norte y Occidente	Zacatecas	0.970722
Península de Yucatán	Yucatán	0.970381
Nacional	Estados Unidos Mexicanos	0.967885
Pacífico Sur	Oaxaca	0.967846
Centro Norte y Occidente	Michoacán de Ocampo	0.965918
Norte Centro	Durango	0.965779
Noreste	Tamaulipas	0.963886
Centro Norte y Occidente	Aguascalientes	0.961218
Mar de Cortés	Baja California	0.956089
Norte Centro	Chihuahua	0.955900
Centro	México	0.955742
Península de Yucatán	Campeche	0.950027
Centro	Puebla	0.934079
Centro Norte y Occidente	Nayarit	0.930727
Centro Norte y Occidente	Colima	0.918063
Centro	Querétaro	0.911945
Mar de Cortés	Sonora	0.908111
Centro Norte y Occidente	Jalisco	0.889464
Península de Yucatán	Quintana Roo	0.888079
Mar de Cortés	Baja California Sur	0.865243
Golfo	Tabasco	0.804692
Mar de Cortés	Sinaloa	0.797307
Noreste	Nuevo León	0.768544
Centro	Ciudad de México	0.714744
Centro	Guerrero	0.495646

Índice

2024 Felipe Carrillo PUERTO

Hidalgo

1 Correlación (A, B y C):

- Guanajuato

2 Correlaciones (B y C):

- Tamaulipas
- Chiapas

1 Correlaciones (A y C):

- Yucatán

		Centro	Hidalgo	
Número	**Concepto**	**Macro región**	**Entidad Federativa**	**Coeficiente de correlación**
C	Conexas	**Centro**	**México**	**0.955742**
C	Conexas	**Centro**	**Morelos**	**0.978563**
C	Conexas	**Centro**	**Puebla**	**0.934079**
C	Conexas	**Centro**	**Querétaro**	**0.911945**
C	Conexas	**Centro**	**Tlaxcala**	**0.982593**
C	Conexas	Centro Norte y Occidente	Aguascalientes	**0.961218**
C	Conexas	Centro Norte y Occidente	Colima	**0.918063**
A	Clase de Actividad	Centro Norte y Occidente	Guanajuato	**0.985923**
B	Características	Centro Norte y Occidente	Guanajuato	**0.946333**
C	Conexas	Centro Norte y Occidente	Guanajuato	**0.977431**
C	Conexas	Centro Norte y Occidente	Michoacán de Ocampo	**0.965918**
C	Conexas	Centro Norte y Occidente	Nayarit	**0.930727**
C	Conexas	Centro Norte y Occidente	San Luis Potosí	**0.981316**
C	Conexas	Centro Norte y Occidente	Zacatecas	**0.970722**
C	Conexas	Golfo	Veracruz de Ignacio de la Llave	**0.983738**
C	Conexas	Mar de Cortés	Baja California	**0.956089**
C	Conexas	Mar de Cortés	Sonora	**0.908111**
C	Conexas	**Nacional**	**Estados Unidos Mexicanos**	**0.967885**
C	Conexas	Noreste	Coahuila de Zaragoza	**0.976787**
B	Características	Noreste	Tamaulipas	**0.965422**
C	Conexas	Noreste	Tamaulipas	**0.963886**
C	Conexas	Norte Centro	Chihuahua	**0.955900**
C	Conexas	Norte Centro	Durango	**0.965779**
B	Características	Pacífico Sur	Chiapas	**0.986951**
C	Conexas	Pacífico Sur	Chiapas	**0.976592**
C	Conexas	Pacífico Sur	Oaxaca	**0.967846**
C	Conexas	Península de Yucatán	Campeche	**0.950027**
A	Clase de Actividad	Península de Yucatán	Yucatán	**0.938902**
C	Conexas	Península de Yucatán	Yucatán	**0.970381**

Índice

TURISMO
SECRETARÍA DE TURISMO
2024 Felipe Carrillo PUERTO

Hidalgo

Macro Región Centro

Simbología

- Correlaciones (A, B y C)
- Correlaciones (A y B)
- Correlaciones (B y C)
- Correlaciones (A y C)

Índice

Correlación por clase de actividad
Entidad federativa: Jalisco

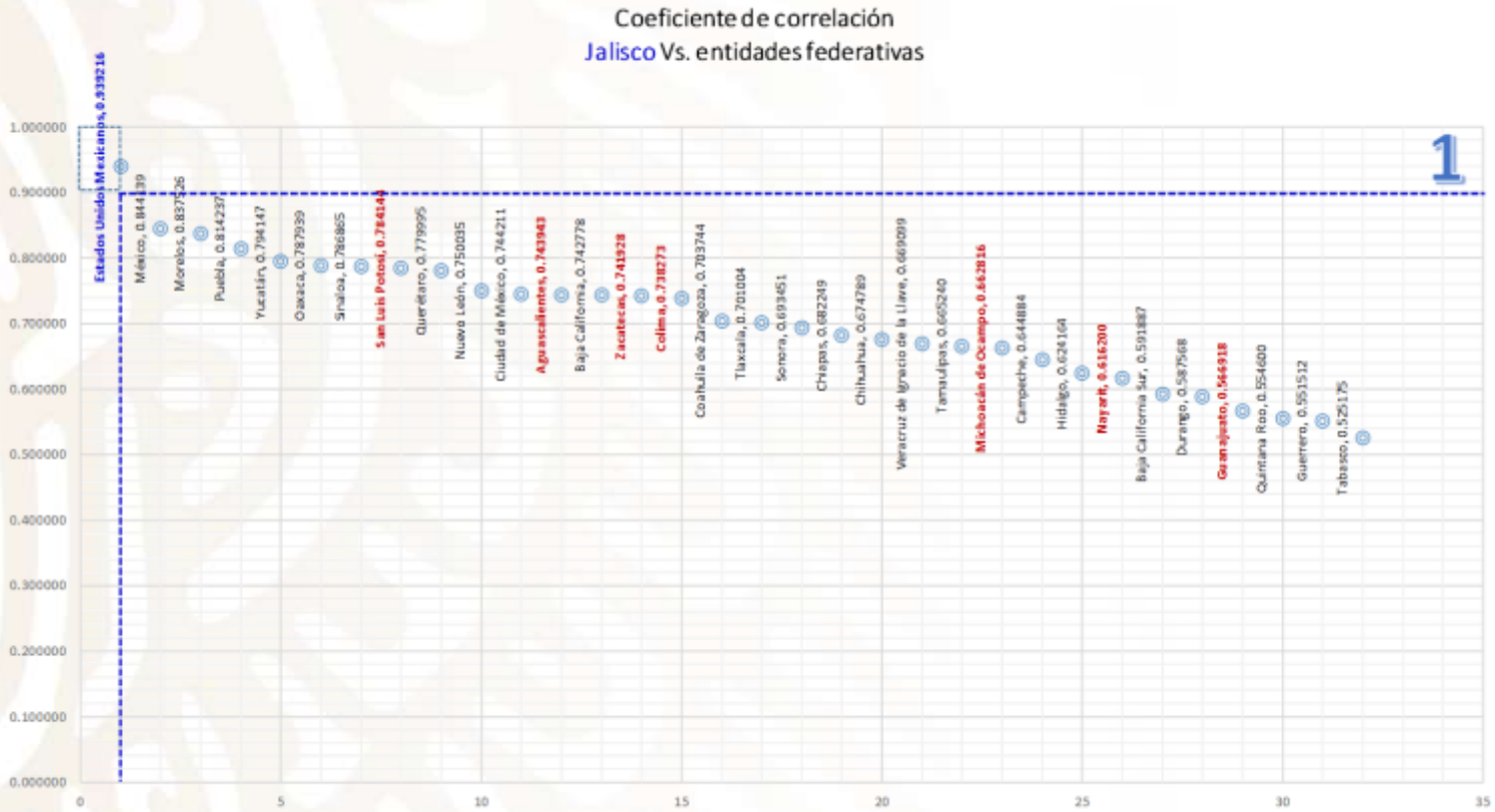

Centro Norte y Occidente	Jalisco	
Macro región	**Entidad Federativa**	**Coeficiente de correlación**
Nacional	**Estados Unidos Mexicanos**	**0.939216**
Centro	México	0.844139
Centro	Morelos	0.837526
Centro	Puebla	0.814237
Península de Yucatán	Yucatán	0.794147
Pacífico Sur	Oaxaca	0.787939
Mar de Cortés	Sinaloa	0.786865
Centro Norte y Occidente	**San Luis Potosí**	0.784144
Centro	Querétaro	0.779995
Noreste	Nuevo León	0.750035
Centro	Ciudad de México	0.744211
Centro Norte y Occidente	**Aguascalientes**	0.743943
Mar de Cortés	Baja California	0.742778
Centro Norte y Occidente	**Zacatecas**	0.741928
Centro Norte y Occidente	**Colima**	0.738273
Noreste	Coahuila de Zaragoza	0.703744
Centro	Tlaxcala	0.701004
Mar de Cortés	Sonora	0.693451
Pacífico Sur	Chiapas	0.682249
Norte Centro	Chihuahua	0.674789
Golfo	Veracruz de Ignacio de la Llave	0.669099
Noreste	Tamaulipas	0.665240
Centro Norte y Occidente	**Michoacán de Ocampo**	0.662816
Península de Yucatán	Campeche	0.644884
Centro	Hidalgo	0.624164
Centro Norte y Occidente	**Nayarit**	0.616200
Mar de Cortés	Baja California Sur	0.591887
Norte Centro	Durango	0.587568
Centro Norte y Occidente	**Guanajuato**	0.566918
Península de Yucatán	Quintana Roo	0.554600
Centro	Guerrero	0.551512
Golfo	Tabasco	0.525175

Índice

El Estado de **Jalisco** solo presenta alta correlación con el indicador nacional.

Correlación de las actividades características
Entidad federativa: Jalisco

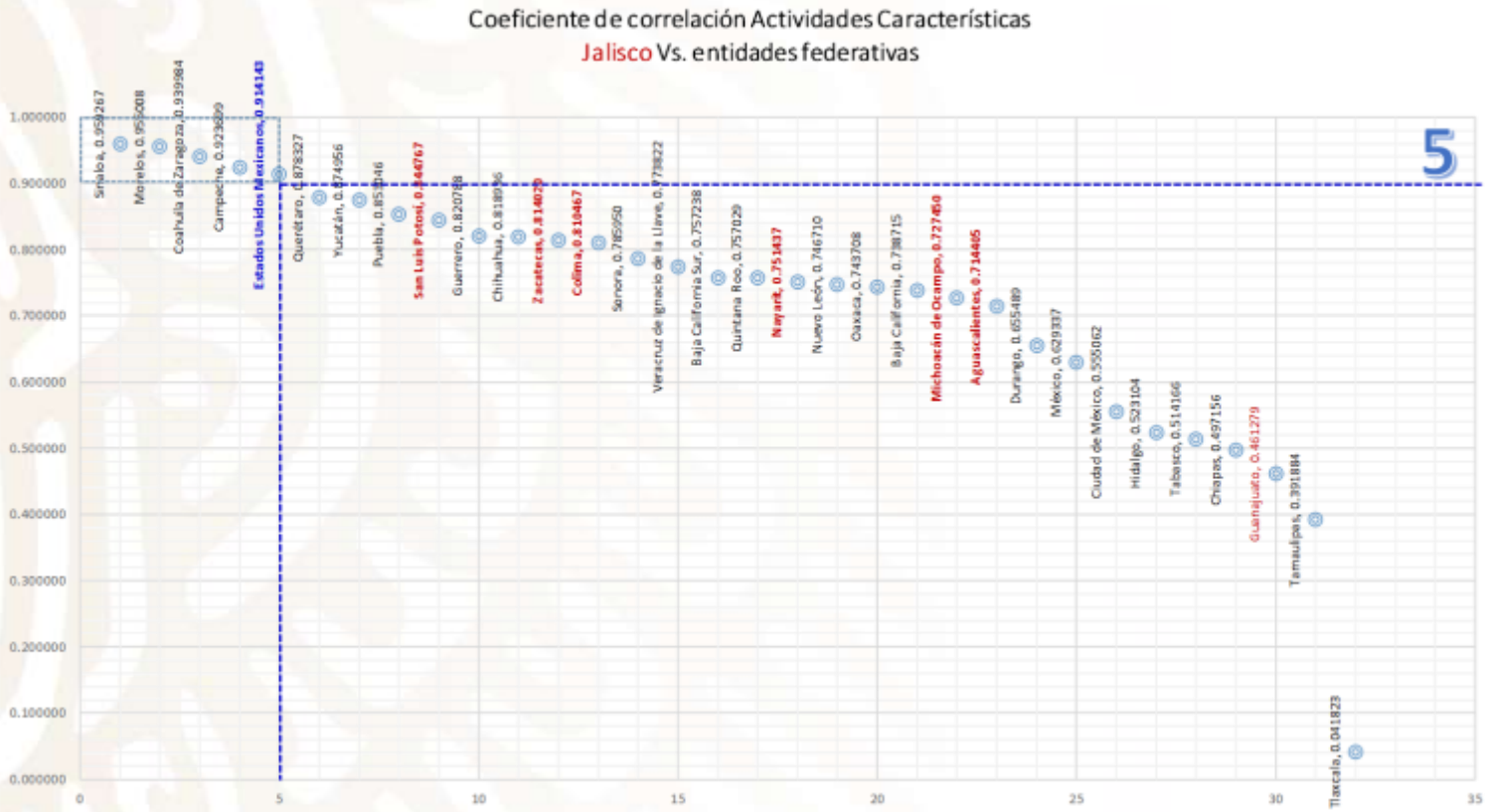

Centro Norte y Occidente	Jalisco	
Macro región	**Entidad Federativa**	**Coeficiente de correlación**
Mar de Cortés	Sinaloa	**0.959267**
Centro	Morelos	**0.955008**
Noreste	Coahuila de Zaragoza	**0.939984**
Península de Yucatán	Campeche	**0.923699**
Nacional	**Estados Unidos Mexicanos**	**0.914143**
Centro	Querétaro	0.878327
Península de Yucatán	Yucatán	0.874956
Centro	Puebla	0.853046
Centro Norte y Occidente	**San Luis Potosí**	0.844767
Centro	Guerrero	0.820788
Norte Centro	Chihuahua	0.818936
Centro Norte y Occidente	**Zacatecas**	0.814020
Centro Norte y Occidente	**Colima**	0.810467
Mar de Cortés	Sonora	0.785950
Golfo	Veracruz de Ignacio de la Llave	0.773822
Mar de Cortés	Baja California Sur	0.757238
Península de Yucatán	Quintana Roo	0.757029
Centro Norte y Occidente	**Nayarit**	0.751437
Noreste	Nuevo León	0.746710
Pacífico Sur	Oaxaca	0.743708
Mar de Cortés	Baja California	0.738715
Centro Norte y Occidente	**Michoacán de Ocampo**	0.727450
Centro Norte y Occidente	**Aguascalientes**	0.714405
Norte Centro	Durango	0.655489
Centro	México	0.629337
Centro	Ciudad de México	0.555062
Centro	Hidalgo	0.523104
Golfo	Tabasco	0.514166
Pacífico Sur	Chiapas	0.497156
Centro Norte y Occidente	**Guanajuato**	0.461279
Noreste	Tamaulipas	0.391884
Centro	Tlaxcala	0.041823

El Estado de **Jalisco** presenta alta correlación con 4 entidades y con el indicador nacional: Sinaloa, Morelos, Coahuila de Zaragoza, Campeche y el Nacional.

Índice

2024 Felipe Carrillo PUERTO

Correlación de las actividades conexas
Entidad federativa: Jalisco

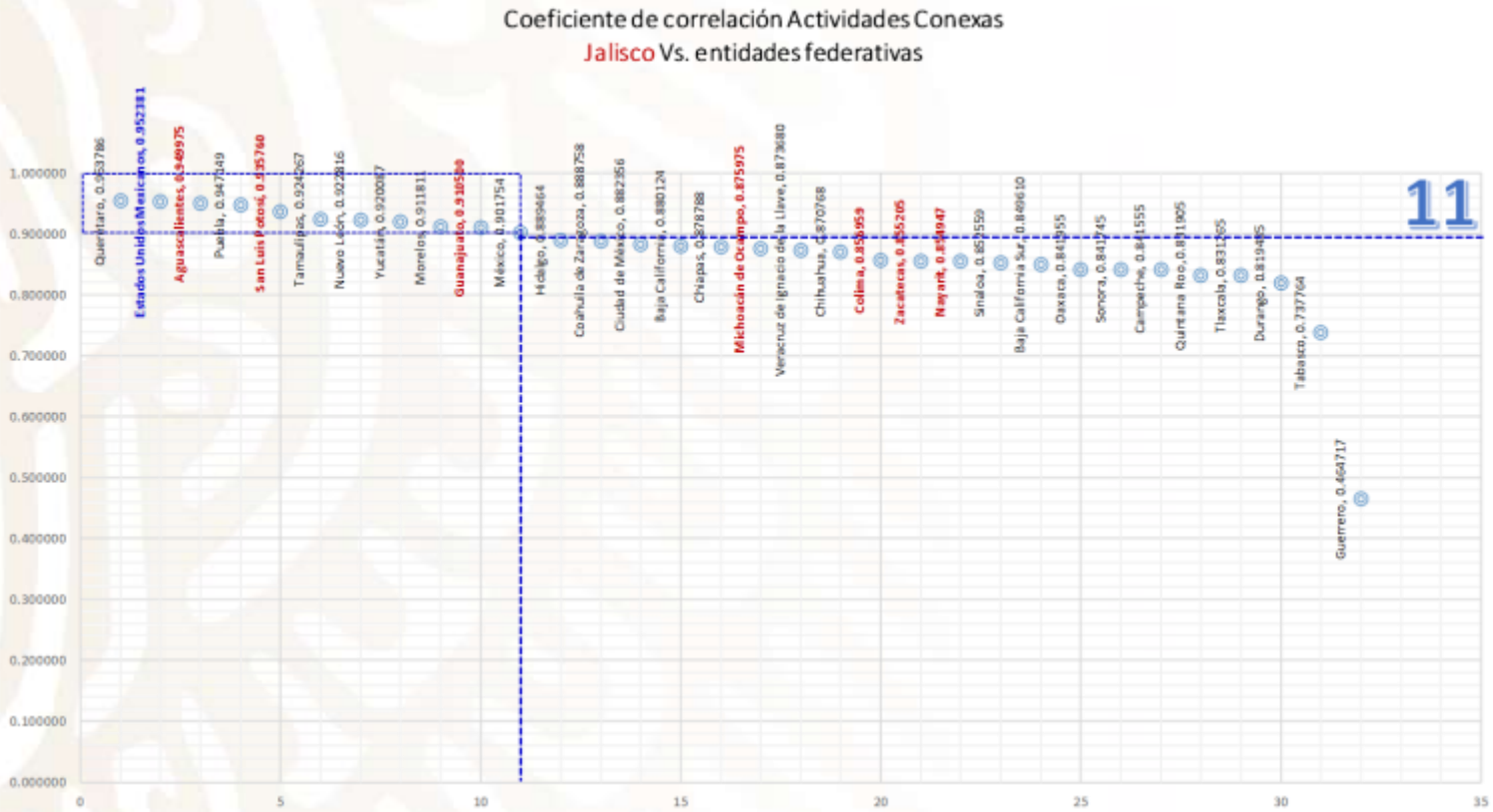

Centro Norte y Occidente	Jalisco	
Macro región	**Entidad Federativa**	**Coeficiente de correlación**
Centro	**Querétaro**	**0.953786**
Nacional	**Estados Unidos Mexicanos**	**0.952381**
Centro Norte y Occidente	**Aguascalientes**	**0.949975**
Centro	Puebla	**0.947149**
Centro Norte y Occidente	**San Luis Potosí**	**0.935760**
Noreste	Tamaulipas	**0.924267**
Noreste	Nuevo León	**0.922816**
Península de Yucatán	Yucatán	**0.920087**
Centro	Morelos	**0.911811**
Centro Norte y Occidente	**Guanajuato**	**0.910500**
Centro	México	**0.901754**
Centro	Hidalgo	0.889464
Noreste	Coahuila de Zaragoza	0.888758
Centro	Ciudad de México	0.882356
Mar de Cortés	Baja California	0.880124
Pacífico Sur	Chiapas	0.878788
Centro Norte y Occidente	**Michoacán de Ocampo**	0.875975
Golfo	Veracruz de Ignacio de la Llave	0.873680
Norte Centro	Chihuahua	0.870768
Centro Norte y Occidente	**Colima**	0.856959
Centro Norte y Occidente	**Zacatecas**	0.855205
Centro Norte y Occidente	**Nayarit**	0.854947
Mar de Cortés	Sinaloa	0.852559
Mar de Cortés	Baja California Sur	0.849610
Pacífico Sur	Oaxaca	0.841955
Mar de Cortés	Sonora	0.841745
Península de Yucatán	Campeche	0.841555
Península de Yucatán	Quintana Roo	0.831905
Centro	Tlaxcala	0.831265
Norte Centro	Durango	0.819485
Golfo	Tabasco	0.737764
Centro	Guerrero	0.464717

El Estado de **Jalisco** presenta alta correlación con 10 entidades con el indicador nacional: Querétaro, el nacional, Aguascalientes, Puebla, San Luis Potosí, Tamaulipas, Nuevo León, Yucatán, Morelos, Guanajuato y México.

Índice

Jalisco

1 Correlación (A, B y C):

- Estados Unidos Mexicanos

1 Correlaciones (B y C):

- Morelos

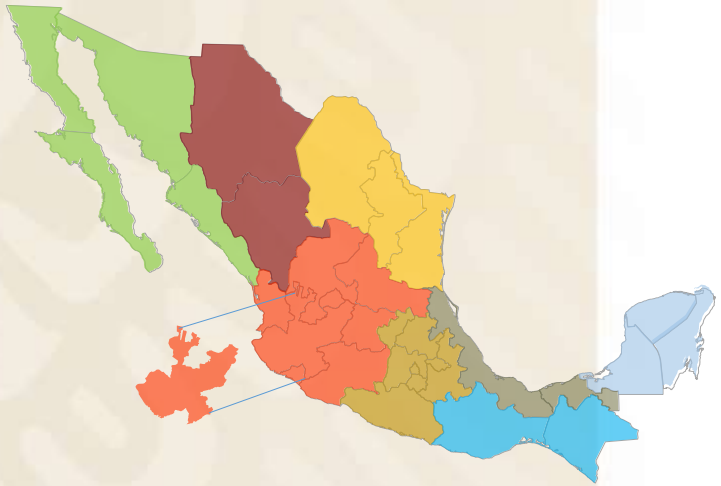

		Centro Norte y Occidente	Jalisco	
Número	**Concepto**	**Macro región**	**Entidad Federativa**	**Coeficiente de correlación**
C	Conexas	Centro	México	**0.901754**
B	Características	Centro	Morelos	**0.955008**
C	Conexas	Centro	Morelos	**0.911811**
C	Conexas	Centro	Puebla	**0.947149**
C	Conexas	**Centro**	**Querétaro**	**0.953786**
C	Conexas	**Centro Norte y Occidente**	**Aguascalientes**	**0.949975**
C	Conexas	**Centro Norte y Occidente**	**Guanajuato**	**0.910500**
C	Conexas	**Centro Norte y Occidente**	**San Luis Potosí**	**0.935760**
B	Características	Mar de Cortés	Sinaloa	**0.959267**
A	Clase de Actividad	**Nacional**	**Estados Unidos Mexicanos**	**0.939216**
B	Características	**Nacional**	**Estados Unidos Mexicanos**	**0.914143**
C	Conexas	**Nacional**	**Estados Unidos Mexicanos**	**0.952381**
B	Características	Noreste	Coahuila de Zaragoza	**0.939984**
C	Conexas	Noreste	Nuevo León	**0.922816**
C	Conexas	Noreste	Tamaulipas	**0.924267**
B	Características	Península de Yucatán	Campeche	**0.923699**
C	Conexas	Península de Yucatán	Yucatán	**0.920087**

Índice

Jalisco

Macro Región Centro Norte Occidente

Simbología

- Correlaciones (A, B y C)
- Correlaciones (A y B)
- Correlaciones (B y C)
- Correlaciones (A y C)

Índice

Correlación por clase de actividad
Entidad federativa: México

TURISMO
SECRETARÍA DE TURISMO

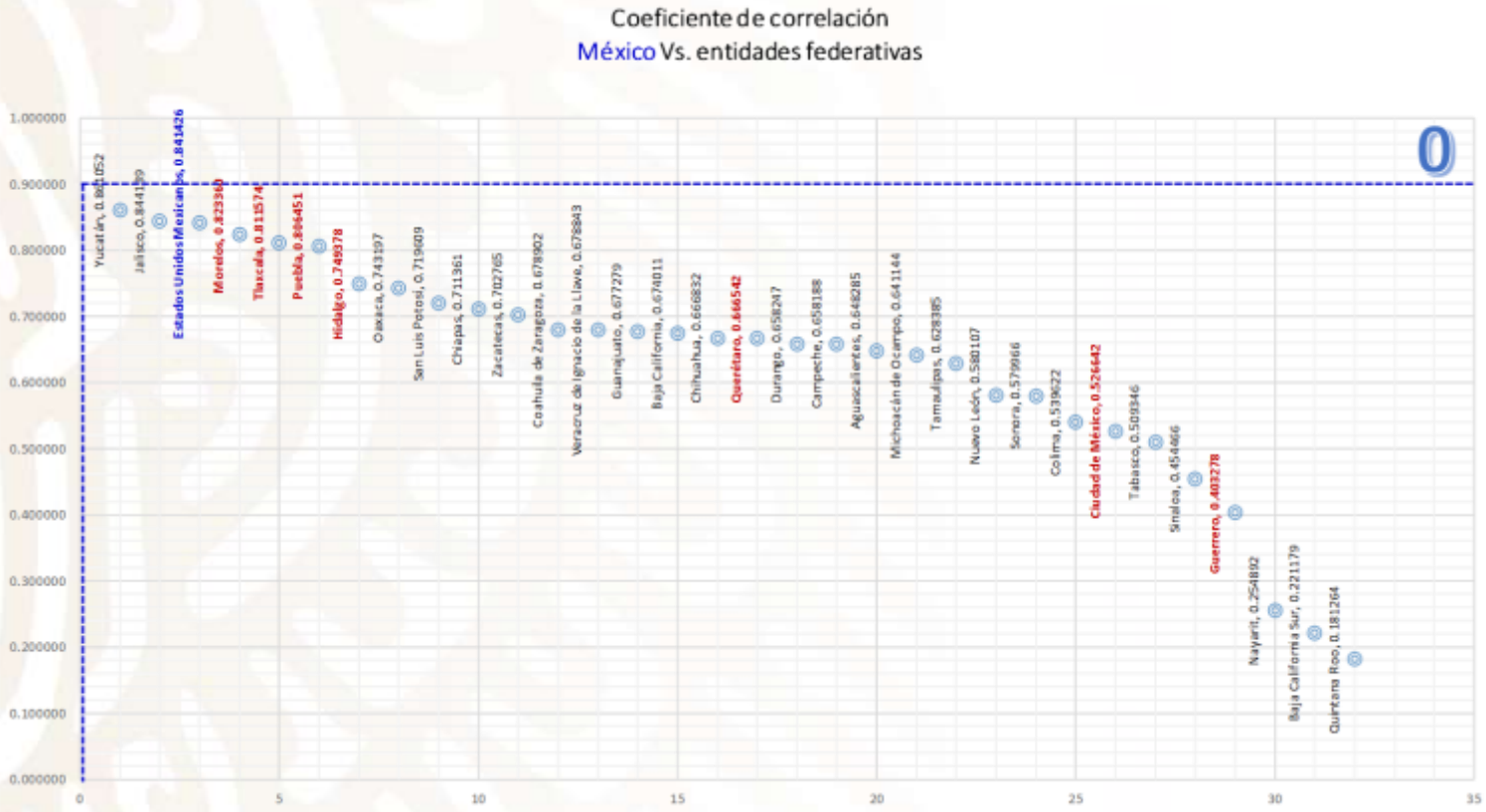

Centro	México	
Macro región	**Entidad Federativa**	**Coeficiente de correlación**
Península de Yucatán	Yucatán	0.861052
Centro Norte y Occidente	Jalisco	0.844139
Nacional	**Estados Unidos Mexicanos**	0.841426
Centro	**Morelos**	0.823360
Centro	**Tlaxcala**	0.811574
Centro	**Puebla**	0.806451
Centro	**Hidalgo**	0.749378
Pacífico Sur	Oaxaca	0.743197
Centro Norte y Occidente	San Luis Potosí	0.719609
Pacífico Sur	Chiapas	0.711361
Centro Norte y Occidente	Zacatecas	0.702765
Noreste	Coahuila de Zaragoza	0.678902
Golfo	Veracruz de Ignacio de la Llave	0.678843
Centro Norte y Occidente	Guanajuato	0.677279
Mar de Cortés	Baja California	0.674011
Norte Centro	Chihuahua	0.666832
Centro	**Querétaro**	0.666542
Norte Centro	Durango	0.658247
Península de Yucatán	Campeche	0.658188
Centro Norte y Occidente	Aguascalientes	0.648285
Centro Norte y Occidente	Michoacán de Ocampo	0.641144
Noreste	Tamaulipas	0.628385
Noreste	Nuevo León	0.580107
Mar de Cortés	Sonora	0.579966
Centro Norte y Occidente	Colima	0.539622
Centro	**Ciudad de México**	0.526642
Golfo	Tabasco	0.509346
Mar de Cortés	Sinaloa	0.454466
Centro	**Guerrero**	0.403278
Centro Norte y Occidente	Nayarit	0.254892
Mar de Cortés	Baja California Sur	0.221179
Península de Yucatán	Quintana Roo	0.181264

Índice

El Estado de **México** no presenta alta correlación con ninguna entidad.

2024 Felipe Carrillo PUERTO

Correlación de las actividades características
Entidad federativa: México

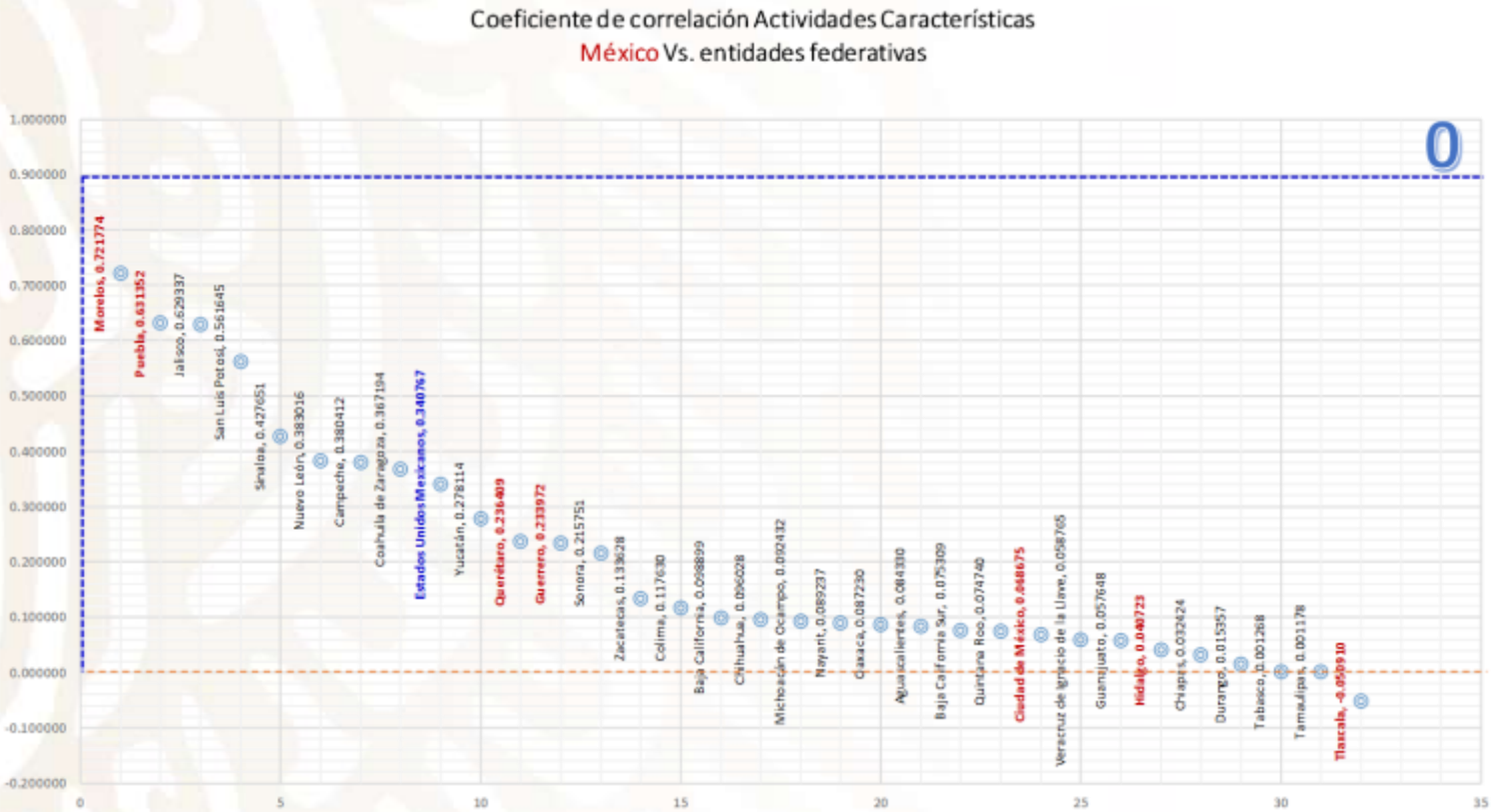

Centro	México	
Macro región	**Entidad Federativa**	**Coeficiente de correlación**
Centro	Morelos	0.721774
Centro	Puebla	0.631352
Centro Norte y Occidente	Jalisco	0.629337
Centro Norte y Occidente	San Luis Potosí	0.561645
Mar de Cortés	Sinaloa	0.427651
Noreste	Nuevo León	0.383016
Península de Yucatán	Campeche	0.380412
Noreste	Coahuila de Zaragoza	0.367194
Nacional	Estados Unidos Mexicanos	0.340767
Península de Yucatán	Yucatán	0.278114
Centro	Querétaro	0.236409
Centro	Guerrero	0.233972
Mar de Cortés	Sonora	0.215751
Centro Norte y Occidente	Zacatecas	0.133628
Centro Norte y Occidente	Colima	0.117630
Mar de Cortés	Baja California	0.098899
Norte Centro	Chihuahua	0.096028
Centro Norte y Occidente	Michoacán de Ocampo	0.092432
Centro Norte y Occidente	Nayarit	0.089237
Pacífico Sur	Oaxaca	0.087230
Centro Norte y Occidente	Aguascalientes	0.084330
Mar de Cortés	Baja California Sur	0.075309
Península de Yucatán	Quintana Roo	0.074740
Centro	Ciudad de México	0.068675
Golfo	Veracruz de Ignacio de la Llave	0.058765
Centro Norte y Occidente	Guanajuato	0.057648
Centro	Hidalgo	0.040723
Pacífico Sur	Chiapas	0.032424
Norte Centro	Durango	0.015357
Golfo	Tabasco	0.001268
Noreste	Tamaulipas	0.001178
Centro	Tlaxcala	-0.050910

El Estado de **México no** presenta alta correlación con ninguna entidad.

Índice

Correlación de las actividades conexas
Entidad federativa: México

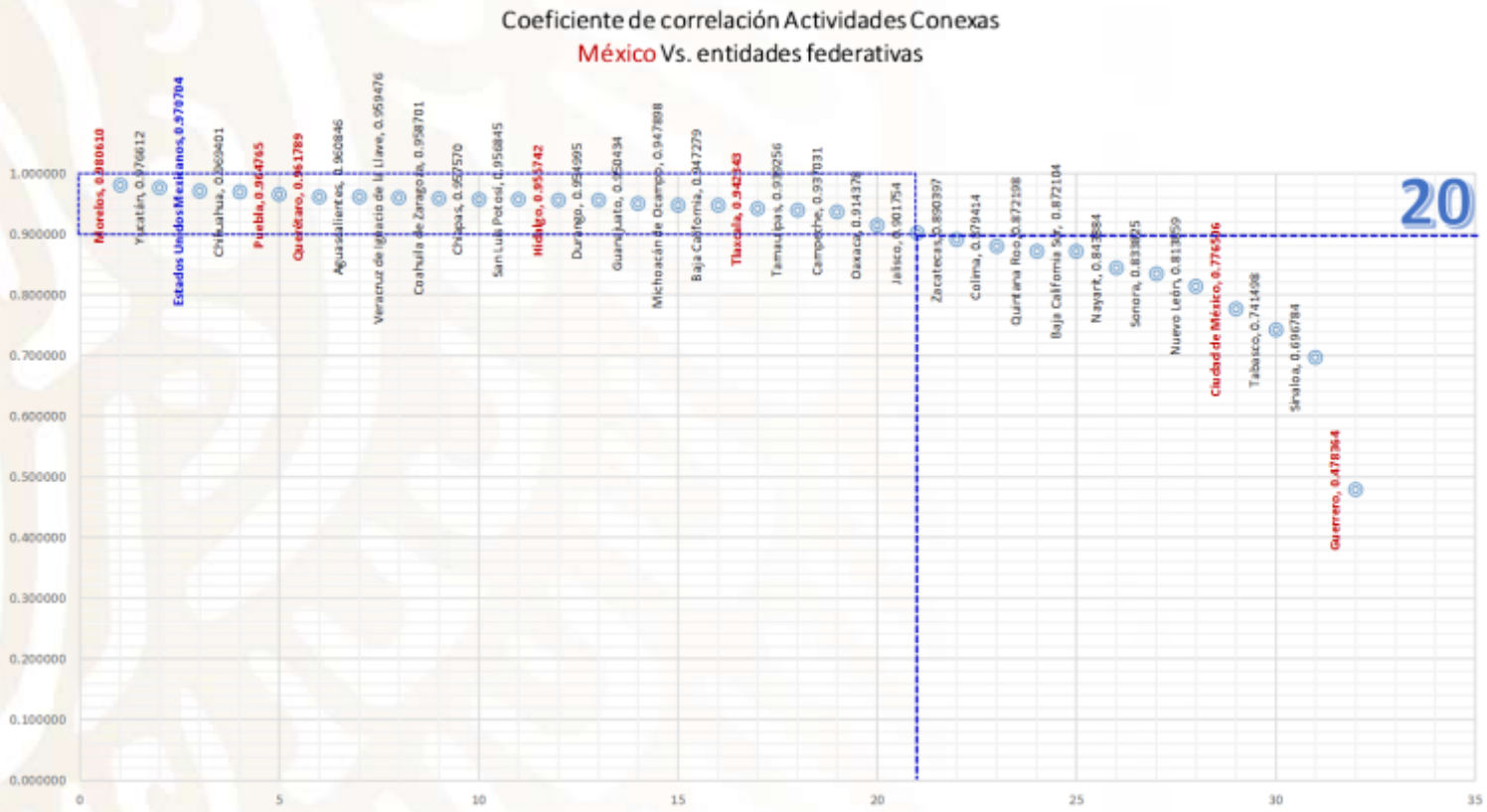

Centro	México	
Macro región	**Entidad Federativa**	**Coeficiente de correlación**
Centro	**Morelos**	**0.980610**
Península de Yucatán	Yucatán	**0.976612**
Nacional	**Estados Unidos Mexicanos**	**0.970704**
Norte Centro	Chihuahua	**0.969401**
Centro	**Puebla**	**0.964765**
Centro	**Querétaro**	**0.961789**
Centro Norte y Occidente	Aguascalientes	**0.960846**
Golfo	Veracruz de Ignacio de la Llave	**0.959476**
Noreste	Coahuila de Zaragoza	**0.958701**
Pacífico Sur	Chiapas	**0.957570**
Centro Norte y Occidente	San Luis Potosí	**0.956845**
Centro	**Hidalgo**	**0.955742**
Norte Centro	Durango	**0.954995**
Centro Norte y Occidente	Guanajuato	**0.950434**
Centro Norte y Occidente	Michoacán de Ocampo	**0.947898**
Mar de Cortés	Baja California	**0.947279**
Centro	**Tlaxcala**	**0.942343**
Noreste	Tamaulipas	**0.939256**
Península de Yucatán	Campeche	**0.937031**
Pacífico Sur	Oaxaca	**0.914378**
Centro Norte y Occidente	Jalisco	**0.901754**
Centro Norte y Occidente	Zacatecas	0.890397
Centro Norte y Occidente	Colima	0.879414
Península de Yucatán	Quintana Roo	0.872198
Mar de Cortés	Baja California Sur	0.872104
Centro Norte y Occidente	Nayarit	0.843884
Mar de Cortés	Sonora	0.833825
Noreste	Nuevo León	0.813859
Centro	**Ciudad de México**	0.776506
Golfo	Tabasco	0.741498
Mar de Cortés	Sinaloa	0.696784
Centro	**Guerrero**	0.478364

El Estado de **México** presenta alta correlación con 20 entidades: Morelos, Yucatán, Nacional, Chihuahua, Puebla, Querétaro, Aguascalientes, Veracruz de Ignacio de la Llave, Coahuila de Zaragoza, Chiapas, San Luis Potosí, Hidalgo, Durango y Guanajuato. A parte tiene con otras 7 entidades que se muestran en el cuadro anexo.

Índice

México

No presenta alta correlación con ninguna entidad federativa, excepto en “Actividades conexas” con 20 entidades y el promedio nacional que se enuncian en cuadro anexo.

		Centro	México	
Número	**Concepto**	**Macro región**	**Entidad Federativa**	**Coeficiente de correlación**
C	Conexas	**Centro**	**Hidalgo**	**0.955742**
C	Conexas	**Centro**	**Morelos**	**0.980610**
C	Conexas	**Centro**	**Puebla**	**0.964765**
C	Conexas	**Centro**	**Querétaro**	**0.961789**
C	Conexas	**Centro**	**Tlaxcala**	**0.942343**
C	Conexas	Centro Norte y Occidente	Aguascalientes	**0.960846**
C	Conexas	Centro Norte y Occidente	Guanajuato	**0.950434**
C	Conexas	Centro Norte y Occidente	Jalisco	**0.901754**
C	Conexas	Centro Norte y Occidente	Michoacán de Ocampo	**0.947898**
C	Conexas	Centro Norte y Occidente	San Luis Potosí	**0.956845**
C	Conexas	Golfo	Veracruz de Ignacio de la Llave	**0.959476**
C	Conexas	Mar de Cortés	Baja California	**0.947279**
C	Conexas	**Nacional**	**Estados Unidos Mexicanos**	**0.970704**
C	Conexas	Noreste	Coahuila de Zaragoza	**0.958701**
C	Conexas	Noreste	Tamaulipas	**0.939256**
C	Conexas	Norte Centro	Chihuahua	**0.969401**
C	Conexas	Norte Centro	Durango	**0.954995**
C	Conexas	Pacífico Sur	Chiapas	**0.957570**
C	Conexas	Pacífico Sur	Oaxaca	**0.914378**
C	Conexas	Península de Yucatán	Campeche	**0.937031**
C	Conexas	Península de Yucatán	Yucatán	**0.976612**

Índice

México

Macro Región Centro

Simbología

- Correlaciones (A, B y C)
- Correlaciones (A y B)
- Correlaciones (B y C)
- Correlaciones (A y C)

Nota: la única correlación alta que presenta México es con 20 entidades en “Actividades conexas”.

Índice

Correlación por clase de actividad
Entidad federativa: Michoacán de Ocampo

Centro Norte y Occidente	Michoacán de Ocampo	
Macro región	**Entidad Federativa**	**Coeficiente de correlación**
Mar de Cortés	Baja California	**0.908551**
Centro	Puebla	0.890035
Centro	Morelos	0.841554
Pacífico Sur	Oaxaca	0.823427
Norte Centro	Chihuahua	0.822558
Pacífico Sur	Chiapas	0.808121
Noreste	Coahuila de Zaragoza	0.802868
Centro Norte y Occidente	**Zacatecas**	0.798382
Centro	Tlaxcala	0.789046
Golfo	Veracruz de Ignacio de la Llave	0.786979
Noreste	Tamaulipas	0.786673
Nacional	**Estados Unidos Mexicanos**	0.773596
Noreste	Nuevo León	0.762417
Centro Norte y Occidente	**San Luis Potosí**	0.762209
Centro Norte y Occidente	**Aguascalientes**	0.758280
Norte Centro	Durango	0.755599
Mar de Cortés	Sonora	0.734269
Península de Yucatán	Campeche	0.707769
Centro	Querétaro	0.707601
Centro Norte y Occidente	**Jalisco**	0.662816
Centro Norte y Occidente	**Colima**	0.642406
Centro	México	0.641144
Golfo	Tabasco	0.592051
Península de Yucatán	Yucatán	0.531038
Mar de Cortés	Sinaloa	0.510991
Centro	Ciudad de México	0.482079
Centro	Guerrero	0.477346
Centro	Hidalgo	0.400603
Centro Norte y Occidente	**Nayarit**	0.356706
Mar de Cortés	Baja California Sur	0.292796
Centro Norte y Occidente	**Guanajuato**	0.282308
Península de Yucatán	Quintana Roo	0.247868

Índice

El Estado de **Michoacán de Ocampo** presenta alta correlación con 1 entidad: Baja California.

Correlación de las actividades características
Entidad federativa: Michoacán de Ocampo

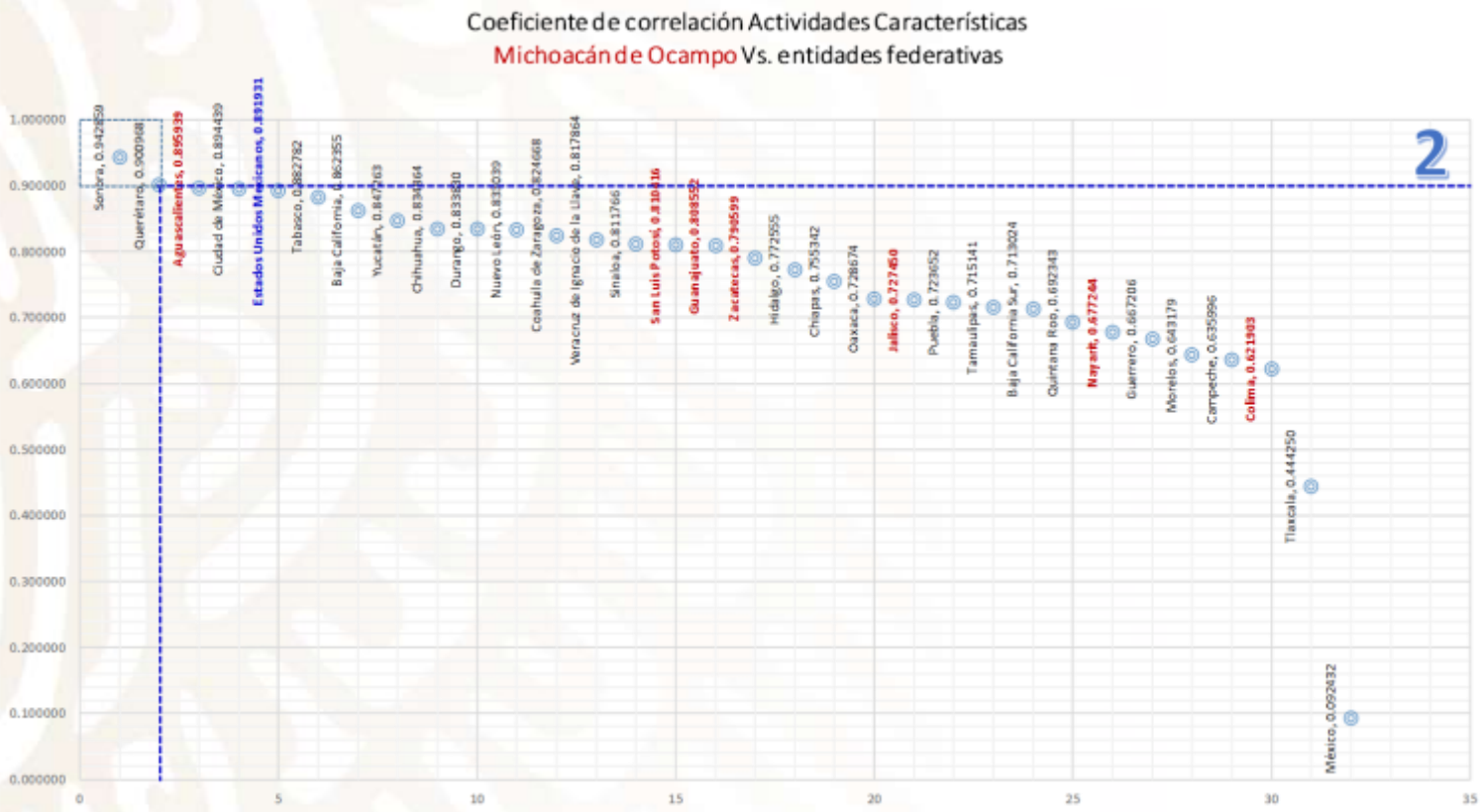

Centro Norte y Occidente	Michoacán de Ocampo	
Macro región	**Entidad Federativa**	**Coeficiente de correlación**
Mar de Cortés	Sonora	**0.942859**
Centro	Querétaro	**0.900968**
Centro Norte y Occidente	**Aguascalientes**	0.895939
Centro	Ciudad de México	0.894439
Nacional	**Estados Unidos Mexicanos**	0.891931
Golfo	Tabasco	0.882782
Mar de Cortés	Baja California	0.862355
Península de Yucatán	Yucatán	0.847263
Norte Centro	Chihuahua	0.834864
Norte Centro	Durango	0.833830
Noreste	Nuevo León	0.833039
Noreste	Coahuila de Zaragoza	0.824668
Golfo	Veracruz de Ignacio de la Llave	0.817864
Mar de Cortés	Sinaloa	0.811766
Centro Norte y Occidente	**San Luis Potosí**	0.810416
Centro Norte y Occidente	**Guanajuato**	0.808552
Centro Norte y Occidente	**Zacatecas**	0.790599
Centro	Hidalgo	0.772555
Pacífico Sur	Chiapas	0.755342
Pacífico Sur	Oaxaca	0.728674
Centro Norte y Occidente	**Jalisco**	0.727450
Centro	Puebla	0.723652
Noreste	Tamaulipas	0.715141
Mar de Cortés	Baja California Sur	0.713024
Península de Yucatán	Quintana Roo	0.692343
Centro Norte y Occidente	**Nayarit**	0.677244
Centro	Guerrero	0.667206
Centro	Morelos	0.643179
Península de Yucatán	Campeche	0.635996
Centro Norte y Occidente	**Colima**	0.621903
Centro	Tlaxcala	0.444250
Centro	México	0.092432

Índice

El Estado de **Michoacán de Ocampo** presenta alta correlación con 2 entidades: Sonora y Querétaro.

Correlación de las actividades conexas
Entidad federativa: Michoacán de Ocampo

El Estado de **Michoacán de Ocampo** presenta alta correlación con 21 entidades: Morelos, Hidalgo, San Luis Potosí, Veracruz de Ignacio de la Llave, Guanajuato, Coahuila de Zaragoza, Aguascalientes, Yucatán, Tlaxcala y el indicador nacional. A parte la tiene con otras 12 entidades que se muestran en el cuadro anexo.

Centro Norte y Occidente	Michoacán de Ocampo	
Macro región	**Entidad Federativa**	**Coeficiente de correlación**
Centro	Morelos	**0.967859**
Centro	Hidalgo	**0.965918**
Centro Norte y Occidente	**San Luis Potosí**	**0.964977**
Golfo	Veracruz de Ignacio de la Llave	**0.963494**
Centro Norte y Occidente	**Guanajuato**	**0.959057**
Noreste	Coahuila de Zaragoza	**0.958813**
Centro Norte y Occidente	**Aguascalientes**	**0.954009**
Península de Yucatán	Yucatán	**0.953699**
Centro	Tlaxcala	**0.952394**
Nacional	**Estados Unidos Mexicanos**	**0.950009**
Norte Centro	Chihuahua	**0.948875**
Pacífico Sur	Chiapas	**0.947921**
Centro	México	**0.947898**
Noreste	Tamaulipas	**0.946691**
Norte Centro	Durango	**0.945366**
Mar de Cortés	Baja California	**0.944946**
Centro Norte y Occidente	**Zacatecas**	**0.942055**
Pacífico Sur	Oaxaca	**0.927287**
Centro Norte y Occidente	**Colima**	**0.920731**
Península de Yucatán	Campeche	**0.919564**
Centro	Puebla	**0.917454**
Centro	Querétaro	**0.903823**
Centro Norte y Occidente	**Nayarit**	0.890499
Mar de Cortés	Sonora	0.876637
Centro Norte y Occidente	**Jalisco**	0.875975
Península de Yucatán	Quintana Roo	0.840275
Mar de Cortés	Baja California Sur	0.826094
Golfo	Tabasco	0.768117
Mar de Cortés	Sinaloa	0.767333
Noreste	Nuevo León	0.748753
Centro	Ciudad de México	0.697502
Centro	Guerrero	0.497704

Índice

2024 Felipe Carrillo PUERTO

Michoacán de Ocampo

1 Correlaciones (B y C):

- Querétaro

1 Correlaciones (A y C):

- Baja California

		Centro	Hidalgo	
Número	**Concepto**	**Macro región**	**Entidad Federativa**	**Coeficiente de correlación**
C	Conexas	Centro	Hidalgo	0.965918
C	Conexas	Centro	México	0.947898
C	Conexas	Centro	Morelos	0.967859
C	Conexas	Centro	Puebla	0.917454
B	Características	Centro	Querétaro	0.900968
C	Conexas	Centro	Querétaro	0.903823
C	Conexas	Centro	Tlaxcala	0.952394
C	Conexas	Centro Norte y Occidente	Aguascalientes	0.954009
C	Conexas	Centro Norte y Occidente	Colima	0.920731
C	Conexas	Centro Norte y Occidente	Guanajuato	0.959057
C	Conexas	Centro Norte y Occidente	San Luis Potosí	0.964977
C	Conexas	Centro Norte y Occidente	Zacatecas	0.942055
C	Conexas	Golfo	Veracruz de Ignacio de la Llave	0.963494
A	Clase de Actividad	Mar de Cortés	Baja California	0.908551
C	Conexas	Mar de Cortés	Baja California	0.944946
B	Características	Mar de Cortés	Sonora	0.942859
C	Conexas	Nacional	Estados Unidos Mexicanos	0.950009
C	Conexas	Noreste	Coahuila de Zaragoza	0.958813
C	Conexas	Noreste	Tamaulipas	0.946691
C	Conexas	Norte Centro	Chihuahua	0.948875
C	Conexas	Norte Centro	Durango	0.945366
C	Conexas	Pacífico Sur	Chiapas	0.947921
C	Conexas	Pacífico Sur	Oaxaca	0.927287
C	Conexas	Península de Yucatán	Campeche	0.919564
C	Conexas	Península de Yucatán	Yucatán	0.953699

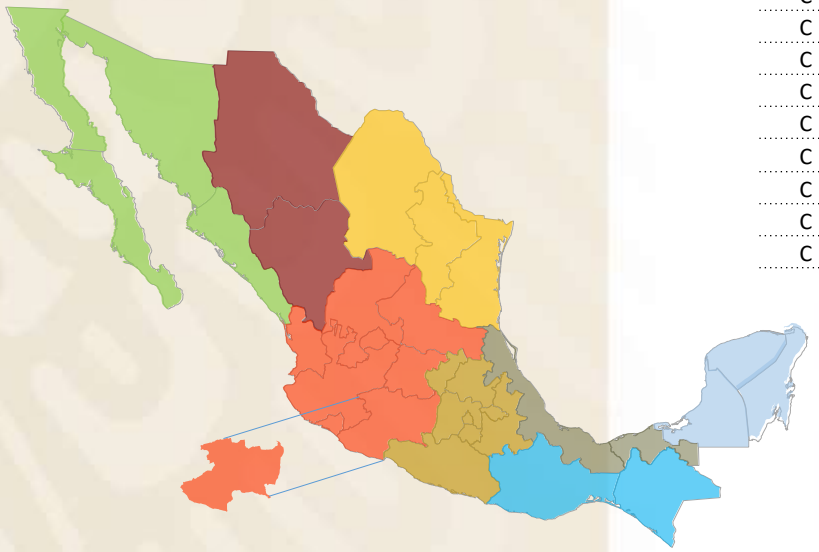

Índice

TURISMO
SECRETARÍA DE TURISMO

2024 Felipe Carrillo PUERTO

Michoacán de Ocampo

Macro Región Centro Norte Occidente

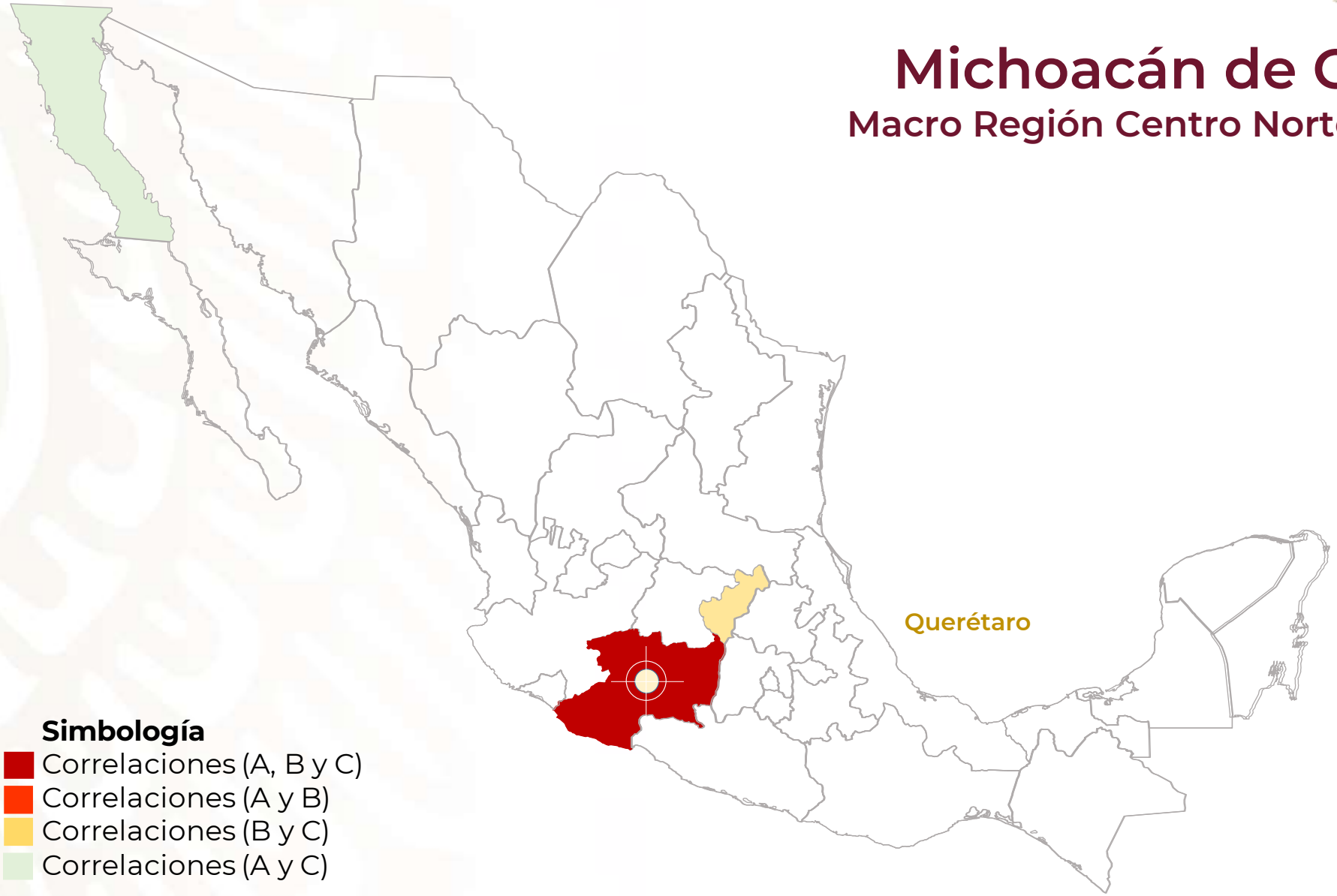

Simbología

- Correlaciones (A, B y C)
- Correlaciones (A y B)
- Correlaciones (B y C)
- Correlaciones (A y C)

Índice

Correlación por clase de actividad
Entidad federativa: Morelos

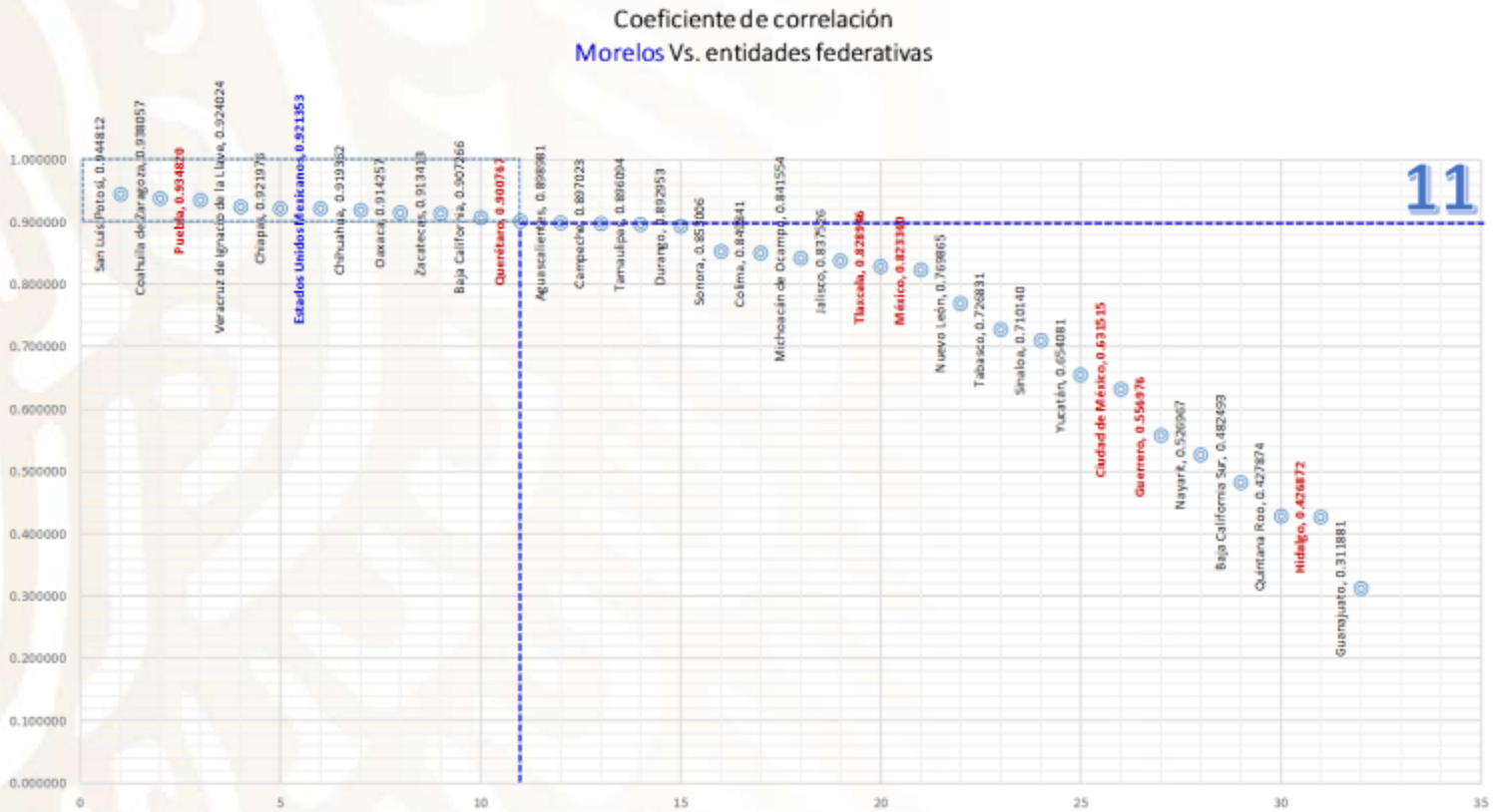

Centro	Morelos	
Macro región	**Entidad Federativa**	**Coeficiente de correlación**
Centro Norte y Occidente	San Luis Potosí	**0.944812**
Noreste	Coahuila de Zaragoza	**0.938057**
Centro	**Puebla**	**0.934820**
Golfo	Veracruz de Ignacio de la Llave	**0.924024**
Pacífico Sur	Chiapas	**0.921976**
Nacional	**Estados Unidos Mexicanos**	**0.921353**
Norte Centro	Chihuahua	**0.919362**
Pacífico Sur	Oaxaca	**0.914257**
Centro Norte y Occidente	Zacatecas	**0.913413**
Mar de Cortés	Baja California	**0.907266**
Centro	**Querétaro**	**0.900767**
Centro Norte y Occidente	Aguascalientes	0.898981
Península de Yucatán	Campeche	0.897023
Noreste	Tamaulipas	0.896094
Norte Centro	Durango	0.892953
Mar de Cortés	Sonora	0.853006
Centro Norte y Occidente	Colima	0.849841
Centro Norte y Occidente	Michoacán de Ocampo	0.841554
Centro Norte y Occidente	Jalisco	0.837526
Centro	**Tlaxcala**	0.828946
Centro	**México**	0.823360
Noreste	Nuevo León	0.769865
Golfo	Tabasco	0.726831
Mar de Cortés	Sinaloa	0.710140
Península de Yucatán	Yucatán	0.654081
Centro	**Ciudad de México**	0.631515
Centro	**Guerrero**	0.556976
Centro Norte y Occidente	Nayarit	0.526967
Mar de Cortés	Baja California Sur	0.482493
Península de Yucatán	Quintana Roo	0.427874
Centro	**Hidalgo**	0.426872
Centro Norte y Occidente	Guanajuato	0.311881

Índice

El Estado de **Morelos** presenta alta correlación con 11 entidades:
San Luis Potosí, Coahuila de Zaragoza, Puebla, Veracruz de Ignacio de la Llave, Chiapas, Nacional, Chihuahua, Oaxaca, Zacatecas, Baja California y Querétaro.

Correlación de las actividades características
Entidad federativa: Morelos

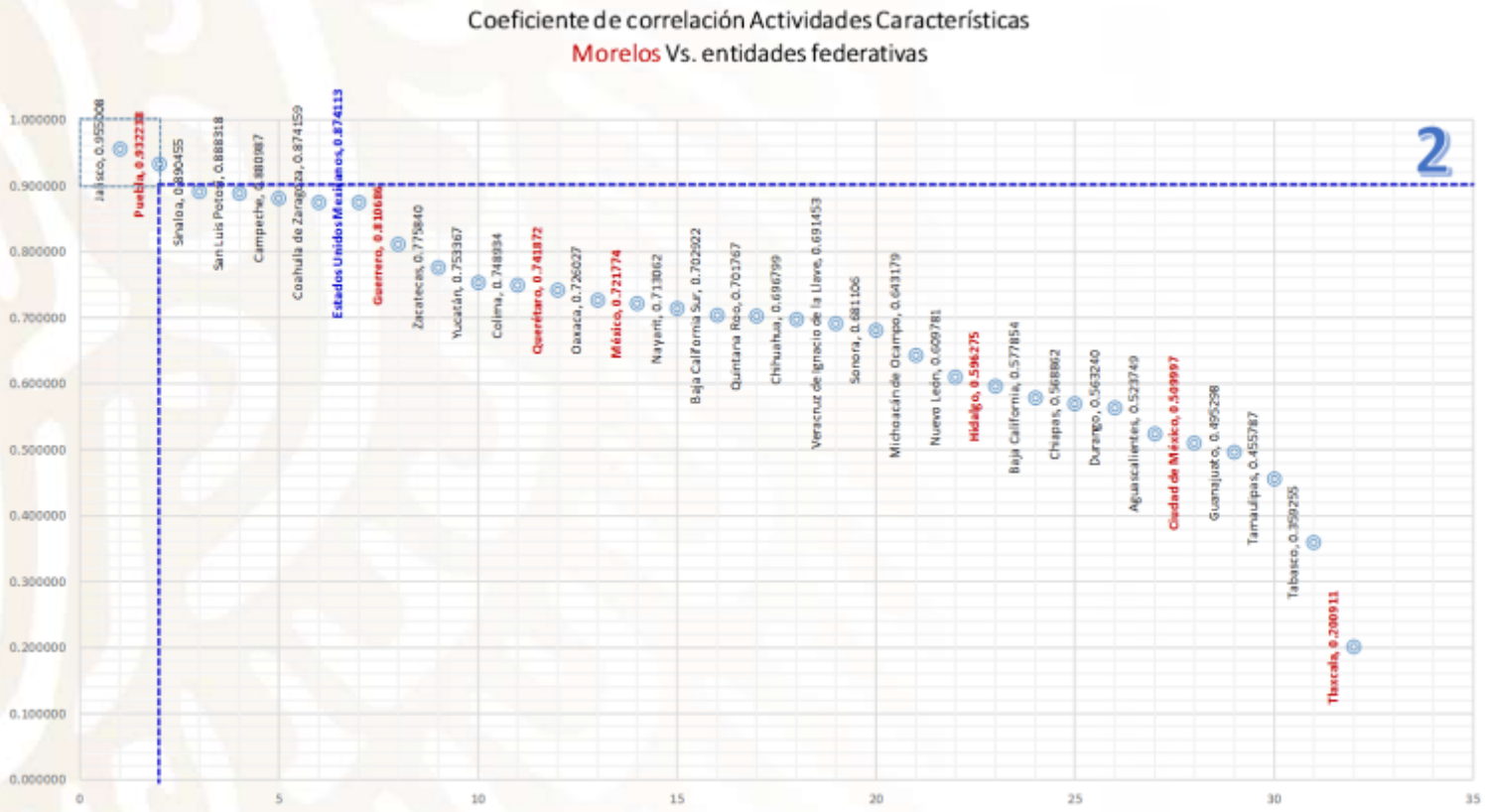

Centro	Morelos	
Macro región	**Entidad Federativa**	**Coeficiente de correlación**
Centro Norte y Occidente	Jalisco	**0.955008**
Centro	**Puebla**	**0.932238**
Mar de Cortés	Sinaloa	0.890455
Centro Norte y Occidente	San Luis Potosí	0.888318
Península de Yucatán	Campeche	0.880987
Noreste	Coahuila de Zaragoza	0.874159
Nacional	**Estados Unidos Mexicanos**	0.874113
Centro	**Guerrero**	0.810686
Centro Norte y Occidente	Zacatecas	0.775840
Península de Yucatán	Yucatán	0.753367
Centro Norte y Occidente	Colima	0.748934
Centro	**Querétaro**	0.741872
Pacífico Sur	Oaxaca	0.726027
Centro	**México**	0.721774
Centro Norte y Occidente	Nayarit	0.713062
Mar de Cortés	Baja California Sur	0.702922
Península de Yucatán	Quintana Roo	0.701767
Norte Centro	Chihuahua	0.696799
Golfo	Veracruz de Ignacio de la Llave	0.691453
Mar de Cortés	Sonora	0.681106
Centro Norte y Occidente	Michoacán de Ocampo	0.643179
Noreste	Nuevo León	0.609781
Centro	**Hidalgo**	0.596275
Mar de Cortés	Baja California	0.577854
Pacífico Sur	Chiapas	0.568862
Norte Centro	Durango	0.563240
Centro Norte y Occidente	Aguascalientes	0.523749
Centro	**Ciudad de México**	0.509997
Centro Norte y Occidente	Guanajuato	0.495298
Noreste	Tamaulipas	0.455787
Golfo	Tabasco	0.359255
Centro	**Tlaxcala**	0.200911

El Estado de **Morelos** presenta alta correlación con 2 entidades: Jalisco y Puebla.

Índice

Correlación de las actividades conexas
Entidad federativa: Morelos

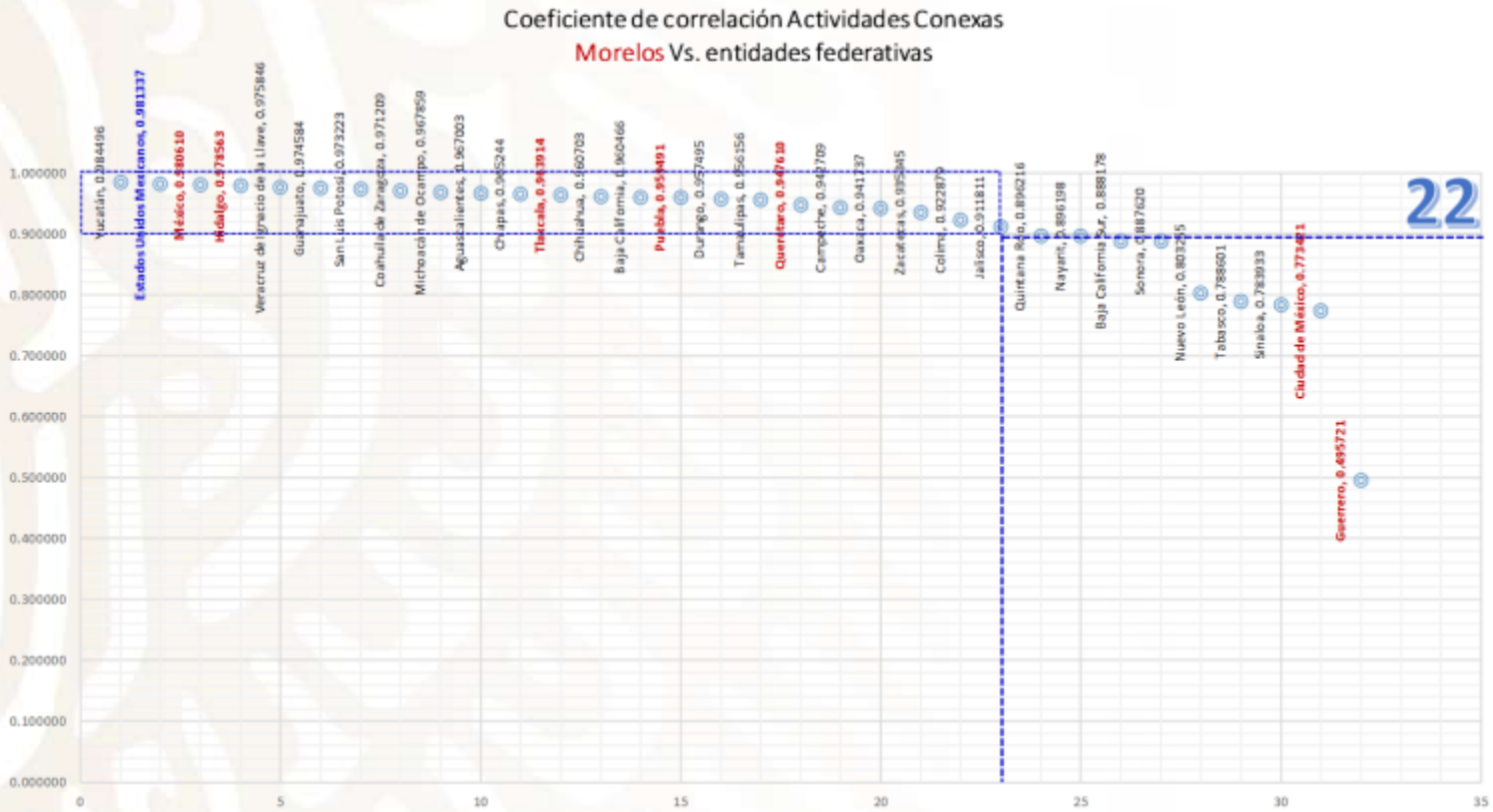

El Estado de **Morelos** presenta alta correlación con 22 entidades: Yucatán, Nacional, México, Hidalgo, Veracruz de Ignacio de la Llave, Guanajuato, San Luis Potosí, Coahuila de Zaragoza, Michoacán de Ocampo, Aguascalientes, Chiapas, Tlaxcala, Chihuahua, Baja California, Puebla, Durango y Tamaulipas. A parte tiene con otras 6 entidades que se muestran en el cuadro anexo.

Centro	Morelos	
Macro región	**Entidad Federativa**	**Coeficiente de correlación**
Península de Yucatán	Yucatán	0.984496
Nacional	Estados Unidos Mexicanos	0.981337
Centro	México	0.980610
Centro	Hidalgo	0.978563
Golfo	Veracruz de Ignacio de la Llave	0.975846
Centro Norte y Occidente	Guanajuato	0.974584
Centro Norte y Occidente	San Luis Potosí	0.973223
Noreste	Coahuila de Zaragoza	0.971209
Centro Norte y Occidente	Michoacán de Ocampo	0.967859
Centro Norte y Occidente	Aguascalientes	0.967003
Pacífico Sur	Chiapas	0.965244
Centro	Tlaxcala	0.963914
Norte Centro	Chihuahua	0.960703
Mar de Cortés	Baja California	0.960466
Centro	Puebla	0.959491
Norte Centro	Durango	0.957495
Noreste	Tamaulipas	0.956156
Centro	Querétaro	0.947610
Península de Yucatán	Campeche	0.942709
Pacífico Sur	Oaxaca	0.941737
Centro Norte y Occidente	Zacatecas	0.935345
Centro Norte y Occidente	Colima	0.922879
Centro Norte y Occidente	Jalisco	0.911811
Península de Yucatán	Quintana Roo	0.896216
Centro Norte y Occidente	Nayarit	0.896198
Mar de Cortés	Baja California Sur	0.888178
Mar de Cortés	Sonora	0.887620
Noreste	Nuevo León	0.803255
Golfo	Tabasco	0.788601
Mar de Cortés	Sinaloa	0.783933
Centro	Ciudad de México	0.773421
Centro	Guerrero	0.495721

Índice

2024 Felipe Carrillo PUERTO

Morelos

1 Correlaciones (A, B y C):

- Puebla

1 Correlaciones (B y C):

- Jalisco

10 Correlaciones (A y C):

- Querétaro
- San Luis Potosí
- Zacatecas
- Veracruz de Ignacio de la Llave
- Baja California
- Estados Unidos Mexicanos
- Coahuila de Zaragoza
- Chihuahua
- Chiapas
- Oaxaca

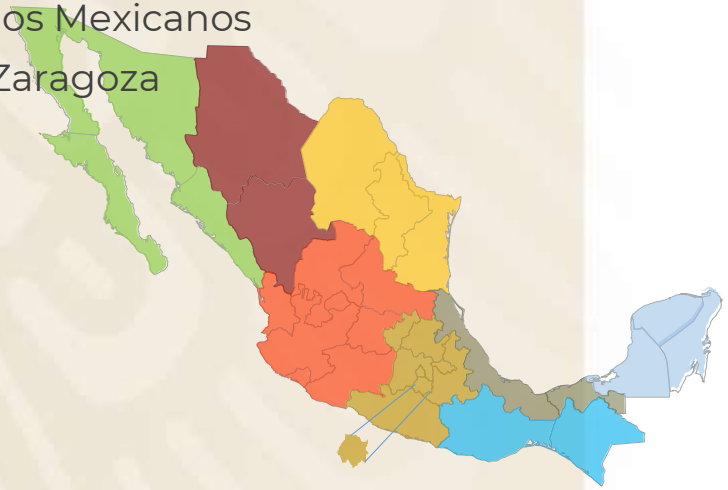

Índice

		Centro	Morelos	
Número	Concepto	Macro región	Entidad Federativa	Coeficiente de correlación
C	Conexas	Centro	Hidalgo	0.978563
C	Conexas	Centro	México	0.980610
A	Clase de Actividad	Centro	Puebla	0.934820
A	Clase de Actividad	Centro	Puebla	0.934820
B	Características	Centro	Puebla	0.932238
C	Conexas	Centro	Puebla	0.959491
A	Clase de Actividad	Centro	Querétaro	0.900767
C	Conexas	Centro	Querétaro	0.947610
C	Conexas	Centro	Tlaxcala	0.963914
C	Conexas	Centro Norte y Occidente	Aguascalientes	0.967003
C	Conexas	Centro Norte y Occidente	Colima	0.922879
C	Conexas	Centro Norte y Occidente	Guanajuato	0.974584
B	Características	Centro Norte y Occidente	Jalisco	0.955008
C	Conexas	Centro Norte y Occidente	Jalisco	0.911811
C	Conexas	Centro Norte y Occidente	Michoacán de Ocampo	0.967859
A	Clase de Actividad	Centro Norte y Occidente	San Luis Potosí	0.944812
C	Conexas	Centro Norte y Occidente	San Luis Potosí	0.973223
A	Clase de Actividad	Centro Norte y Occidente	Zacatecas	0.913413
C	Conexas	Centro Norte y Occidente	Zacatecas	0.935345
A	Clase de Actividad	Golfo	Veracruz de Ignacio de la Llave	0.924024
C	Conexas	Golfo	Veracruz de Ignacio de la Llave	0.975846
A	Clase de Actividad	Mar de Cortés	Baja California	0.907266
C	Conexas	Mar de Cortés	Baja California	0.960466
A	Clase de Actividad	Nacional	Estados Unidos Mexicanos	0.921353
C	Conexas	Nacional	Estados Unidos Mexicanos	0.981337
A	Clase de Actividad	Noreste	Coahuila de Zaragoza	0.938057
C	Conexas	Noreste	Coahuila de Zaragoza	0.971209
C	Conexas	Noreste	Tamaulipas	0.956156
A	Clase de Actividad	Norte Centro	Chihuahua	0.919362
C	Conexas	Norte Centro	Chihuahua	0.960703
C	Conexas	Norte Centro	Durango	0.957495
A	Clase de Actividad	Pacífico Sur	Chiapas	0.921976
C	Conexas	Pacífico Sur	Chiapas	0.965244
A	Clase de Actividad	Pacífico Sur	Oaxaca	0.914257
C	Conexas	Pacífico Sur	Oaxaca	0.941737
C	Conexas	Península de Yucatán	Campeche	0.942709
C	Conexas	Península de Yucatán	Yucatán	0.984496

TURISMO
SECRETARÍA DE TURISMO
2024 Felipe Carrillo PUERTO

Morelos

Macro Región Centro

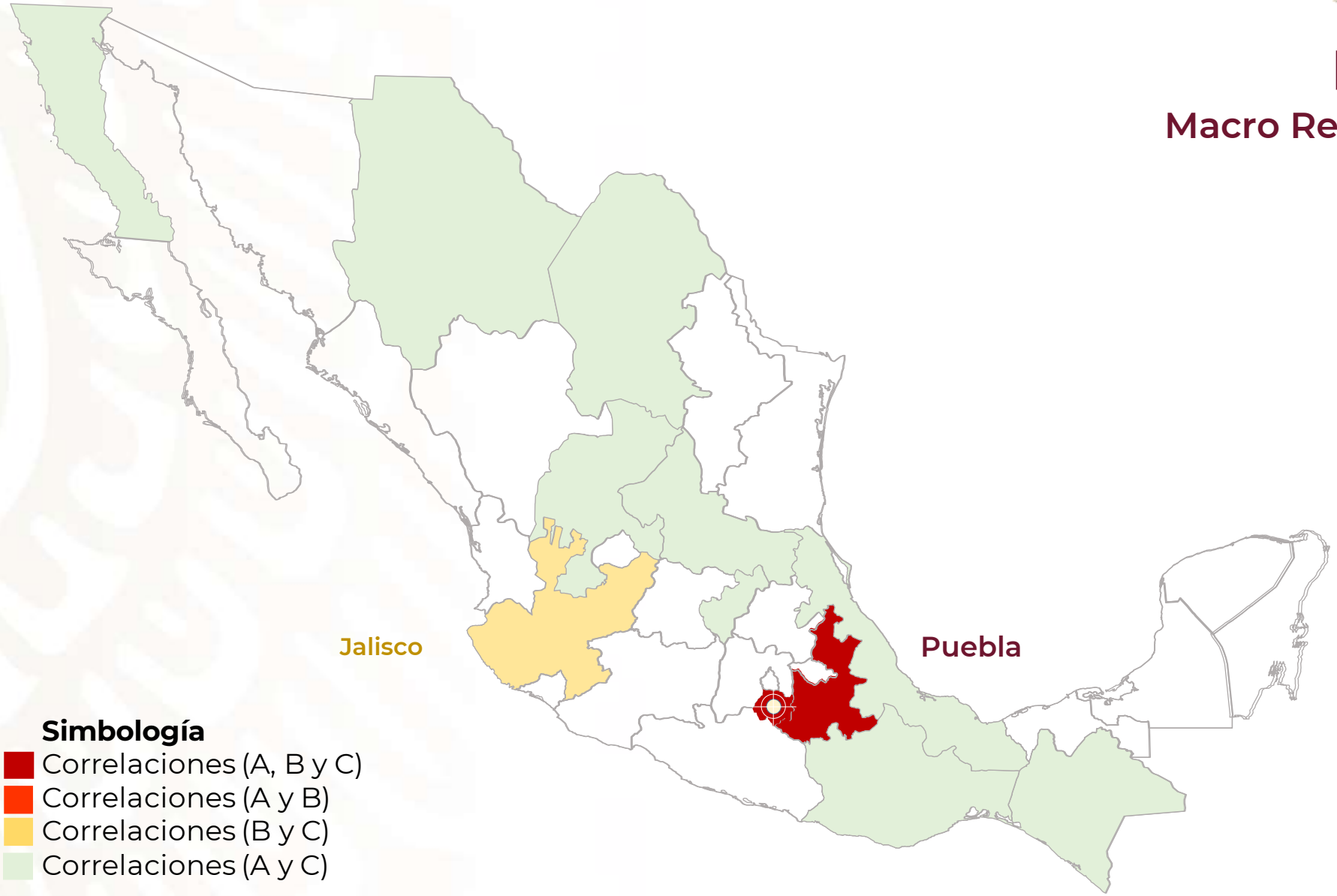

Simbología

- Correlaciones (A, B y C)
- Correlaciones (A y B)
- Correlaciones (B y C)
- Correlaciones (A y C)

Índice

Correlación por clase de actividad
Entidad federativa: Nayarit

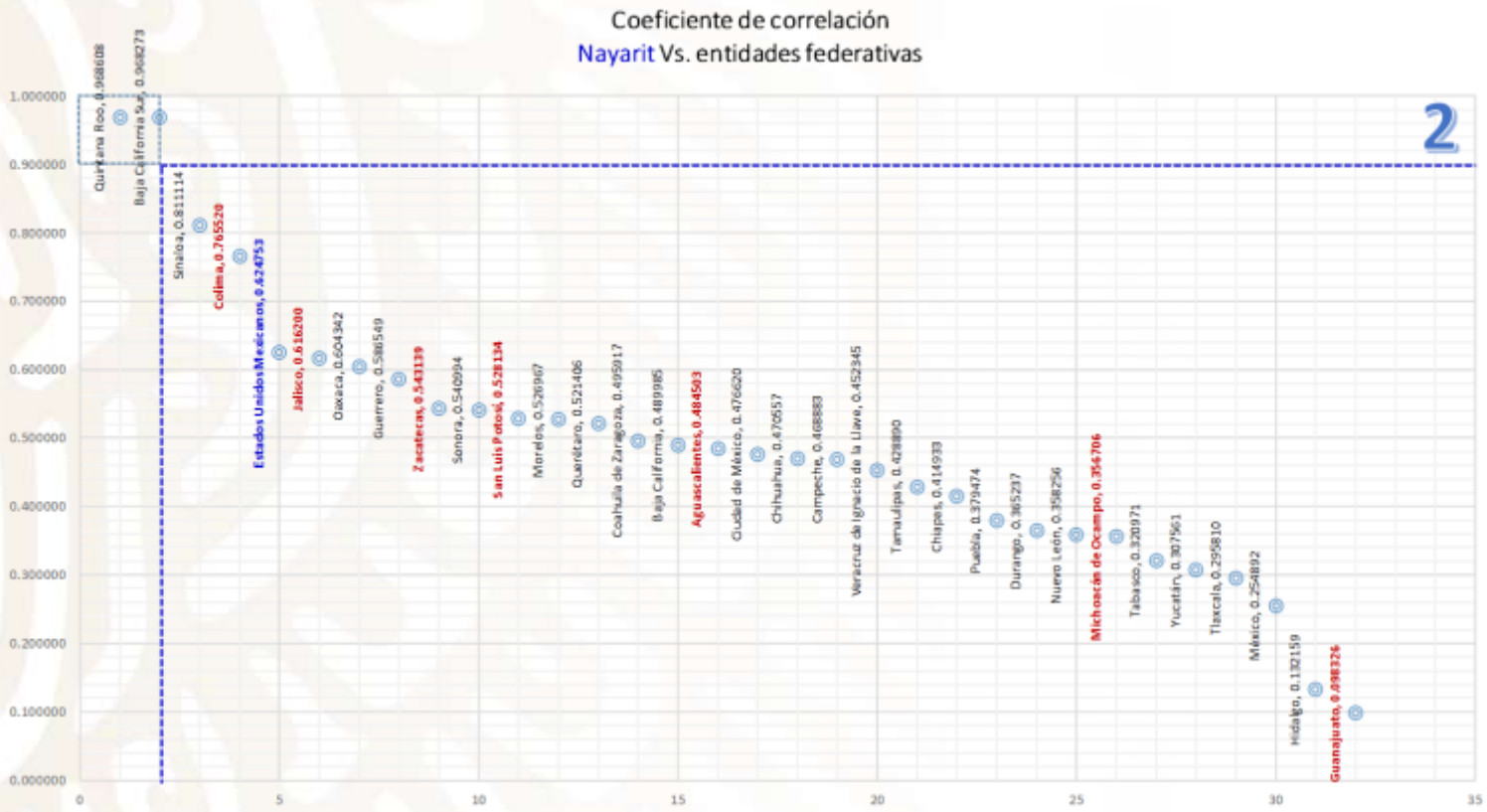

Centro Norte y Occidente	Nayarit	
Macro región	**Entidad Federativa**	**Coeficiente de correlación**
Península de Yucatán	Quintana Roo	**0.968608**
Mar de Cortés	Baja California Sur	**0.968273**
Mar de Cortés	Sinaloa	0.811114
Centro Norte y Occidente	**Colima**	0.765520
Nacional	**Estados Unidos Mexicanos**	0.624753
Centro Norte y Occidente	**Jalisco**	0.616200
Pacífico Sur	Oaxaca	0.604342
Centro	Guerrero	0.586549
Centro Norte y Occidente	**Zacatecas**	0.543139
Mar de Cortés	Sonora	0.540994
Centro Norte y Occidente	**San Luis Potosí**	0.528134
Centro	Morelos	0.526967
Centro	Querétaro	0.521406
Noreste	Coahuila de Zaragoza	0.495917
Mar de Cortés	Baja California	0.489985
Centro Norte y Occidente	**Aguascalientes**	0.484503
Centro	Ciudad de México	0.476620
Norte Centro	Chihuahua	0.470557
Península de Yucatán	Campeche	0.468883
Golfo	Veracruz de Ignacio de la Llave	0.452345
Noreste	Tamaulipas	0.428890
Pacífico Sur	Chiapas	0.414933
Centro	Puebla	0.379474
Norte Centro	Durango	0.365237
Noreste	Nuevo León	0.358256
Centro Norte y Occidente	**Michoacán de Ocampo**	0.356706
Golfo	Tabasco	0.320971
Península de Yucatán	Yucatán	0.307561
Centro	Tlaxcala	0.295810
Centro	México	0.254892
Centro	Hidalgo	0.132159
Centro Norte y Occidente	**Guanajuato**	0.098326

Índice

El Estado de **Nayarit** presenta alta correlación con 2 entidades: Quintana Roo y Baja California Sur.

Correlación de las actividades características
Entidad federativa: Nayarit

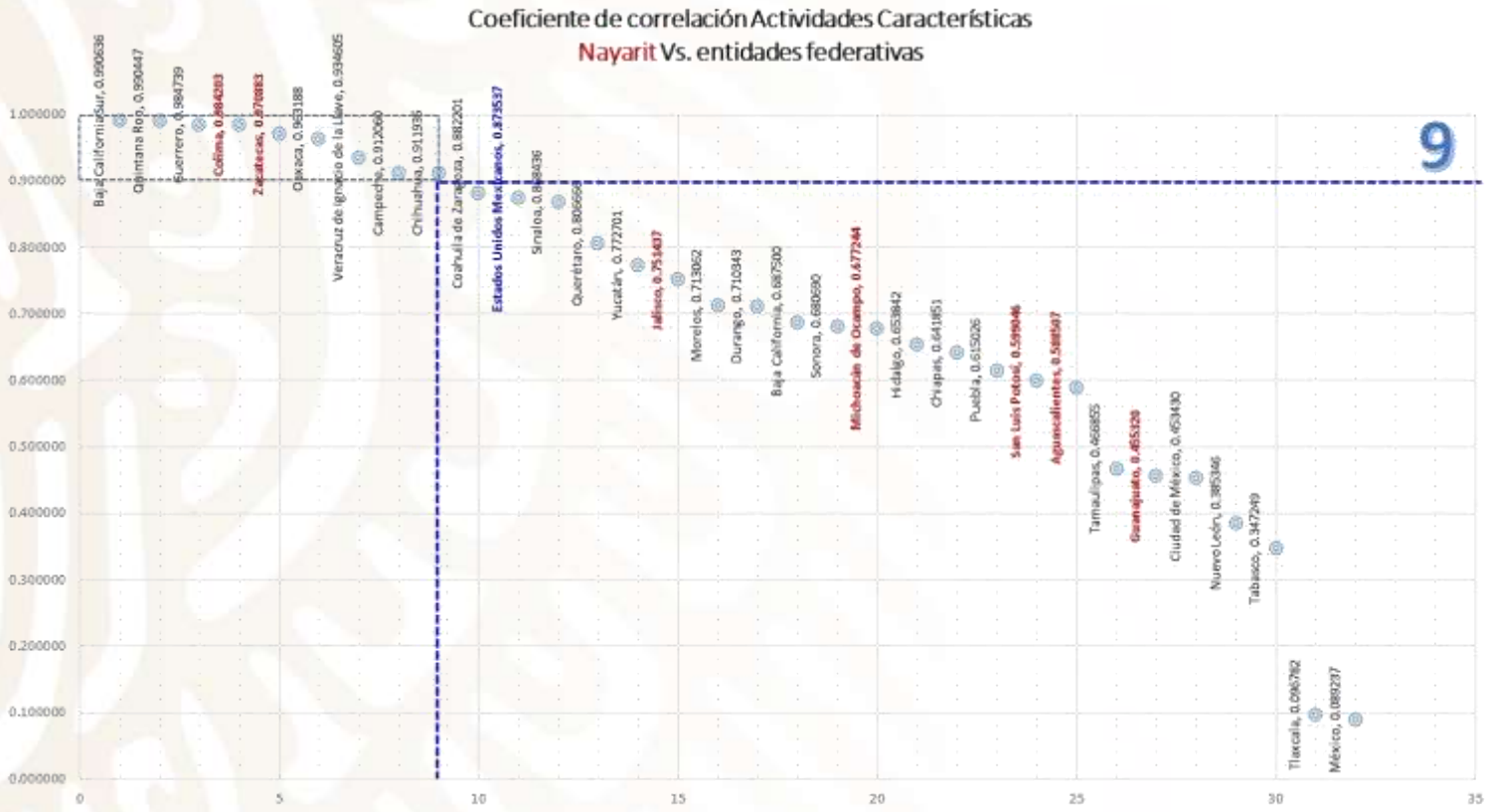

Centro Norte y Occidente	Nayarit	
Macro región	**Entidad Federativa**	**Coeficiente de correlación**
Mar de Cortés	Baja California Sur	**0.990636**
Península de Yucatán	Quintana Roo	**0.990447**
Centro	Guerrero	**0.984739**
Centro Norte y Occidente	**Colima**	**0.984203**
Centro Norte y Occidente	**Zacatecas**	**0.970883**
Pacífico Sur	Oaxaca	**0.963188**
Golfo	Veracruz de Ignacio de la Llave	**0.934605**
Península de Yucatán	Campeche	**0.912060**
Norte Centro	Chihuahua	**0.911935**
Noreste	Coahuila de Zaragoza	0.882201
Nacional	**Estados Unidos Mexicanos**	0.873537
Mar de Cortés	Sinaloa	0.868436
Centro	Querétaro	0.806666
Península de Yucatán	Yucatán	0.772701
Centro Norte y Occidente	**Jalisco**	0.751437
Centro	Morelos	0.713062
Norte Centro	Durango	0.710343
Mar de Cortés	Baja California	0.687500
Mar de Cortés	Sonora	0.680690
Centro Norte y Occidente	**Michoacán de Ocampo**	0.677244
Centro	Hidalgo	0.653842
Pacífico Sur	Chiapas	0.641851
Centro	Puebla	0.615026
Centro Norte y Occidente	**San Luis Potosí**	0.599046
Centro Norte y Occidente	**Aguascalientes**	0.588507
Noreste	Tamaulipas	0.466855
Centro Norte y Occidente	**Guanajuato**	0.455320
Centro	Ciudad de México	0.453430
Noreste	Nuevo León	0.385346
Golfo	Tabasco	0.347249
Centro	Tlaxcala	0.096782
Centro	México	0.089237

Índice

El Estado de **Nayarit** presenta alta correlación con 9 entidades:
Baja California Sur, Quintana Roo, Guerrero, Colima, Zacatecas, Oaxaca, Veracruz de Ignacio de la Llave, Campeche y Chihuahua.

Correlación de las actividades conexas
Entidad federativa: Nayarit

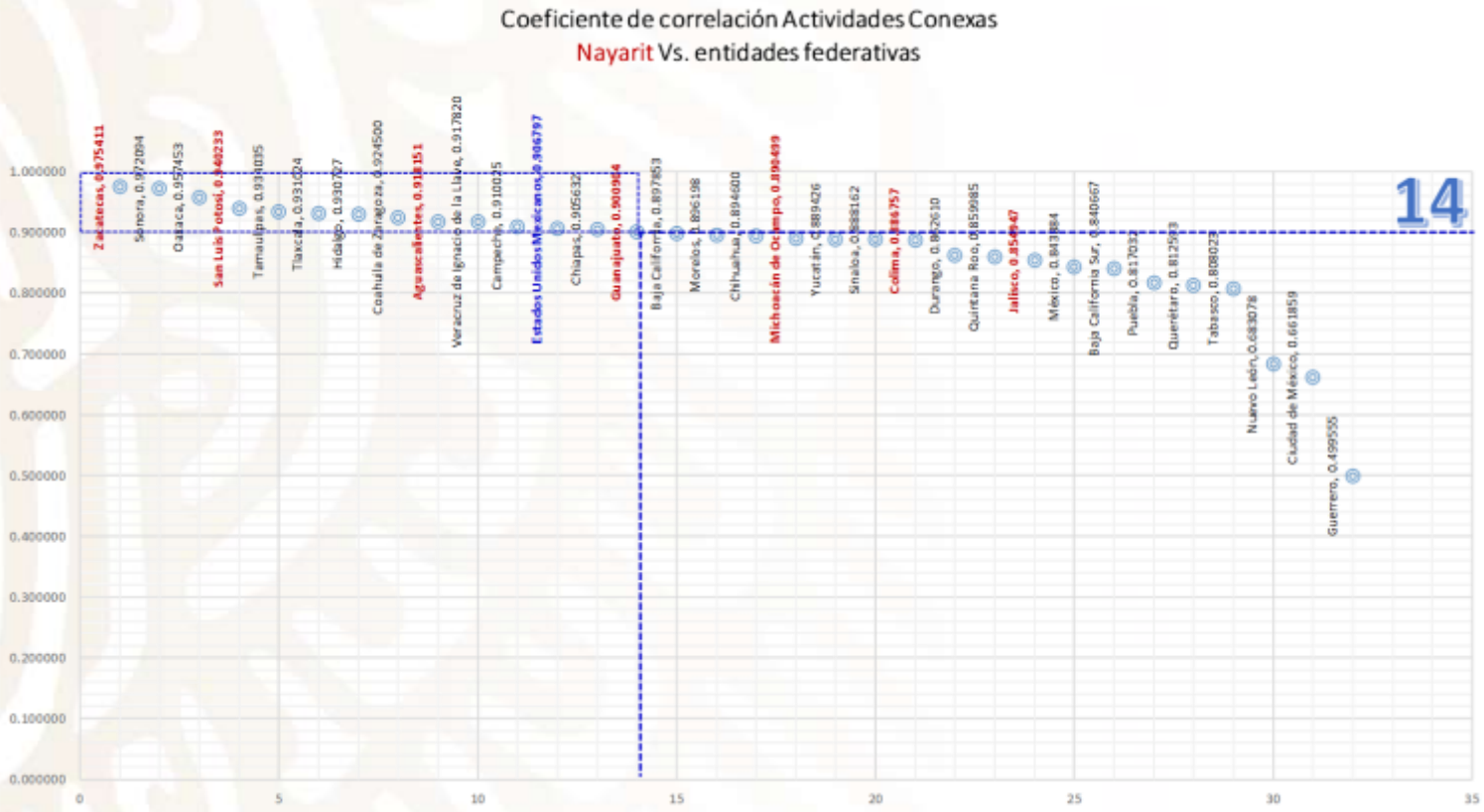

Centro Norte y Occidente	Nayarit	
Macro región	**Entidad Federativa**	**Coeficiente de correlación**
Centro Norte y Occidente	Zacatecas	0.975411
Mar de Cortés	Sonora	0.972094
Pacífico Sur	Oaxaca	0.957453
Centro Norte y Occidente	San Luis Potosí	0.940233
Noreste	Tamaulipas	0.934035
Centro	Tlaxcala	0.931024
Centro	Hidalgo	0.930727
Noreste	Coahuila de Zaragoza	0.924500
Centro Norte y Occidente	Aguascalientes	0.918151
Golfo	Veracruz de Ignacio de la Llave	0.917820
Península de Yucatán	Campeche	0.910025
Nacional	Estados Unidos Mexicanos	0.906797
Pacífico Sur	Chiapas	0.905632
Centro Norte y Occidente	Guanajuato	0.900904
Mar de Cortés	Baja California	0.897853
Centro	Morelos	0.896198
Norte Centro	Chihuahua	0.894600
Centro Norte y Occidente	Michoacán de Ocampo	0.890499
Península de Yucatán	Yucatán	0.889426
Mar de Cortés	Sinaloa	0.888162
Centro Norte y Occidente	Colima	0.886757
Norte Centro	Durango	0.862610
Península de Yucatán	Quintana Roo	0.859985
Centro Norte y Occidente	Jalisco	0.854947
Centro	México	0.843884
Mar de Cortés	Baja California Sur	0.840667
Centro	Puebla	0.817032
Centro	Querétaro	0.812593
Golfo	Tabasco	0.808023
Noreste	Nuevo León	0.683078
Centro	Ciudad de México	0.661859
Centro	Guerrero	0.499555

Índice

El Estado de **Nayarit** presenta alta correlación con 14 entidades: Zacatecas, Sonora, Oaxaca, San Luis Potosí, Tamaulipas, Tlaxcala, Hidalgo, Coahuila de Zaragoza, Aguascalientes, Veracruz de Ignacio de la Llave, Campeche, Nacional, Chiapas y Guanajuato.

Nayarit

2 Correlaciones (A y B):

- Baja California Sur
- Quintana Roo

4 Correlaciones (B y C):

- Zacatecas
- Veracruz de Ignacio de la Llave
- Oaxaca
- Campeche

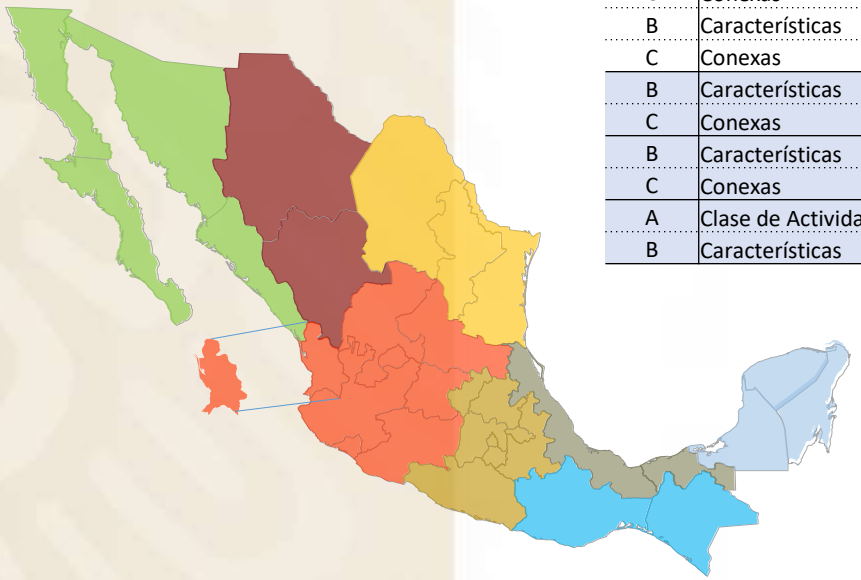

		Centro Norte y Occidente	Nayarit	
Número	**Concepto**	**Macro región**	**Entidad Federativa**	**Coeficiente de correlación**
B	Características	Centro	Guerrero	**0.984739**
C	Conexas	Centro	Hidalgo	**0.930727**
C	Conexas	Centro	Tlaxcala	**0.931024**
C	Conexas	**Centro Norte y Occidente**	**Aguascalientes**	**0.918151**
B	Características	**Centro Norte y Occidente**	**Colima**	**0.984203**
C	Conexas	**Centro Norte y Occidente**	**Guanajuato**	**0.900904**
C	Conexas	**Centro Norte y Occidente**	**San Luis Potosí**	**0.940233**
B	Características	**Centro Norte y Occidente**	**Zacatecas**	**0.970883**
C	Conexas	**Centro Norte y Occidente**	**Zacatecas**	**0.975411**
B	Características	Golfo	Veracruz de Ignacio de la Llave	**0.934605**
C	Conexas	Golfo	Veracruz de Ignacio de la Llave	**0.917820**
A	Clase de Actividad	Mar de Cortés	Baja California Sur	**0.968273**
B	Características	Mar de Cortés	Baja California Sur	**0.990636**
C	Conexas	Mar de Cortés	Sonora	**0.972094**
C	Conexas	**Nacional**	**Estados Unidos Mexicanos**	**0.906797**
C	Conexas	Noreste	Coahuila de Zaragoza	**0.924500**
C	Conexas	Noreste	Tamaulipas	**0.934035**
B	Características	Norte Centro	Chihuahua	**0.911935**
C	Conexas	Pacífico Sur	Chiapas	**0.905632**
B	Características	Pacífico Sur	Oaxaca	**0.963188**
C	Conexas	Pacífico Sur	Oaxaca	**0.957453**
B	Características	Península de Yucatán	Campeche	**0.912060**
C	Conexas	Península de Yucatán	Campeche	**0.910025**
A	Clase de Actividad	Península de Yucatán	Quintana Roo	**0.968608**
B	Características	Península de Yucatán	Quintana Roo	**0.990447**

Índice

TURISMO
SECRETARÍA DE TURISMO
2024 Felipe Carrillo PUERTO

Nayarit

Macro Región Centro Norte Occidente

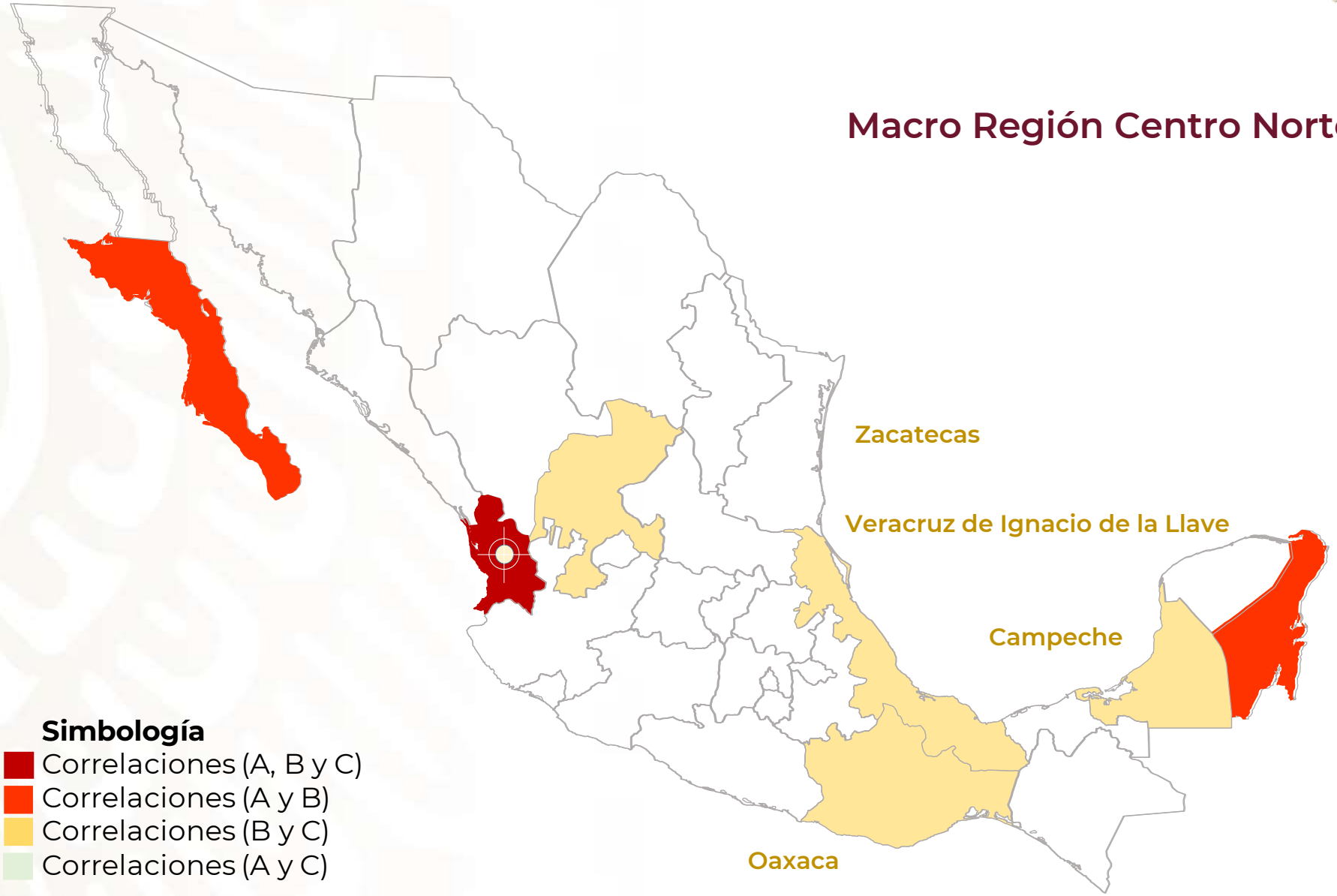

Simbología

- Correlaciones (A, B y C)
- Correlaciones (A y B)
- Correlaciones (B y C)
- Correlaciones (A y C)

Índice

Correlación por clase de actividad
Entidad federativa: Nuevo León

TURISMO
SECRETARÍA DE TURISMO

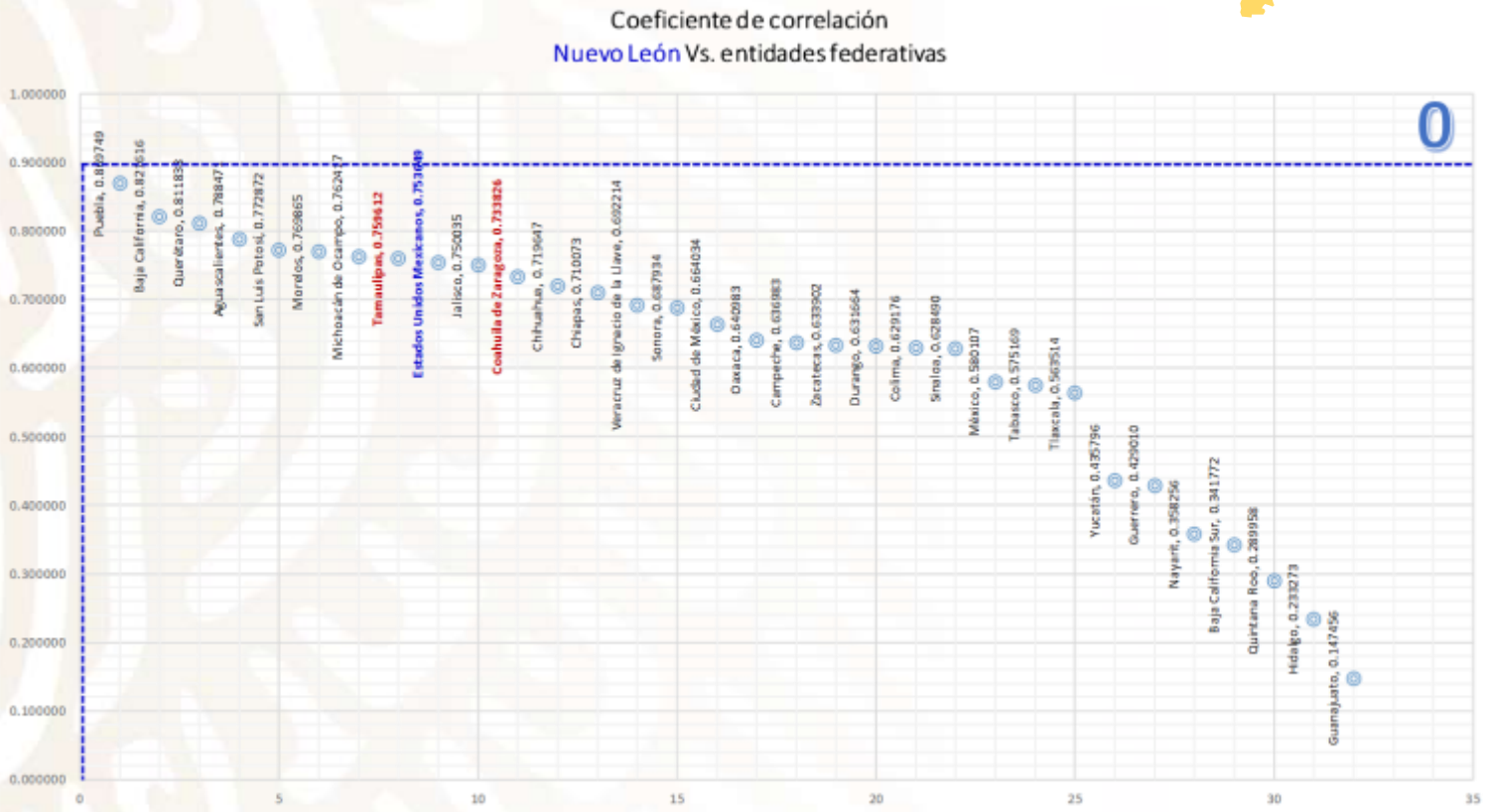

Noreste	Nuevo León	
Macro región	**Entidad Federativa**	**Coeficiente de correlación**
Centro	Puebla	0.869749
Mar de Cortés	Baja California	0.821616
Centro	Querétaro	0.811838
Centro Norte y Occidente	Aguascalientes	0.788471
Centro Norte y Occidente	San Luis Potosí	0.772872
Centro	Morelos	0.769865
Centro Norte y Occidente	Michoacán de Ocampo	0.762417
Noreste	**Tamaulipas**	0.759612
Nacional	**Estados Unidos Mexicanos**	0.753649
Centro Norte y Occidente	Jalisco	0.750035
Noreste	**Coahuila de Zaragoza**	0.733826
Norte Centro	Chihuahua	0.719647
Pacífico Sur	Chiapas	0.710073
Golfo	Veracruz de Ignacio de la Llave	0.692214
Mar de Cortés	Sonora	0.687934
Centro	Ciudad de México	0.664034
Pacífico Sur	Oaxaca	0.640983
Península de Yucatán	Campeche	0.636983
Centro Norte y Occidente	Zacatecas	0.633902
Norte Centro	Durango	0.631664
Centro Norte y Occidente	Colima	0.629176
Mar de Cortés	Sinaloa	0.628490
Centro	México	0.580107
Golfo	Tabasco	0.575169
Centro	Tlaxcala	0.563514
Península de Yucatán	Yucatán	0.435796
Centro	Guerrero	0.429010
Centro Norte y Occidente	Nayarit	0.358256
Mar de Cortés	Baja California Sur	0.341772
Península de Yucatán	Quintana Roo	0.289958
Centro	Hidalgo	0.233273
Centro Norte y Occidente	Guanajuato	0.147456

Índice

El Estado de **Nuevo León** no presenta alta correlación con ninguna entidad.

2024
Felipe Carrillo
PUERTO

Correlación de las actividades características
Entidad federativa: Nuevo León

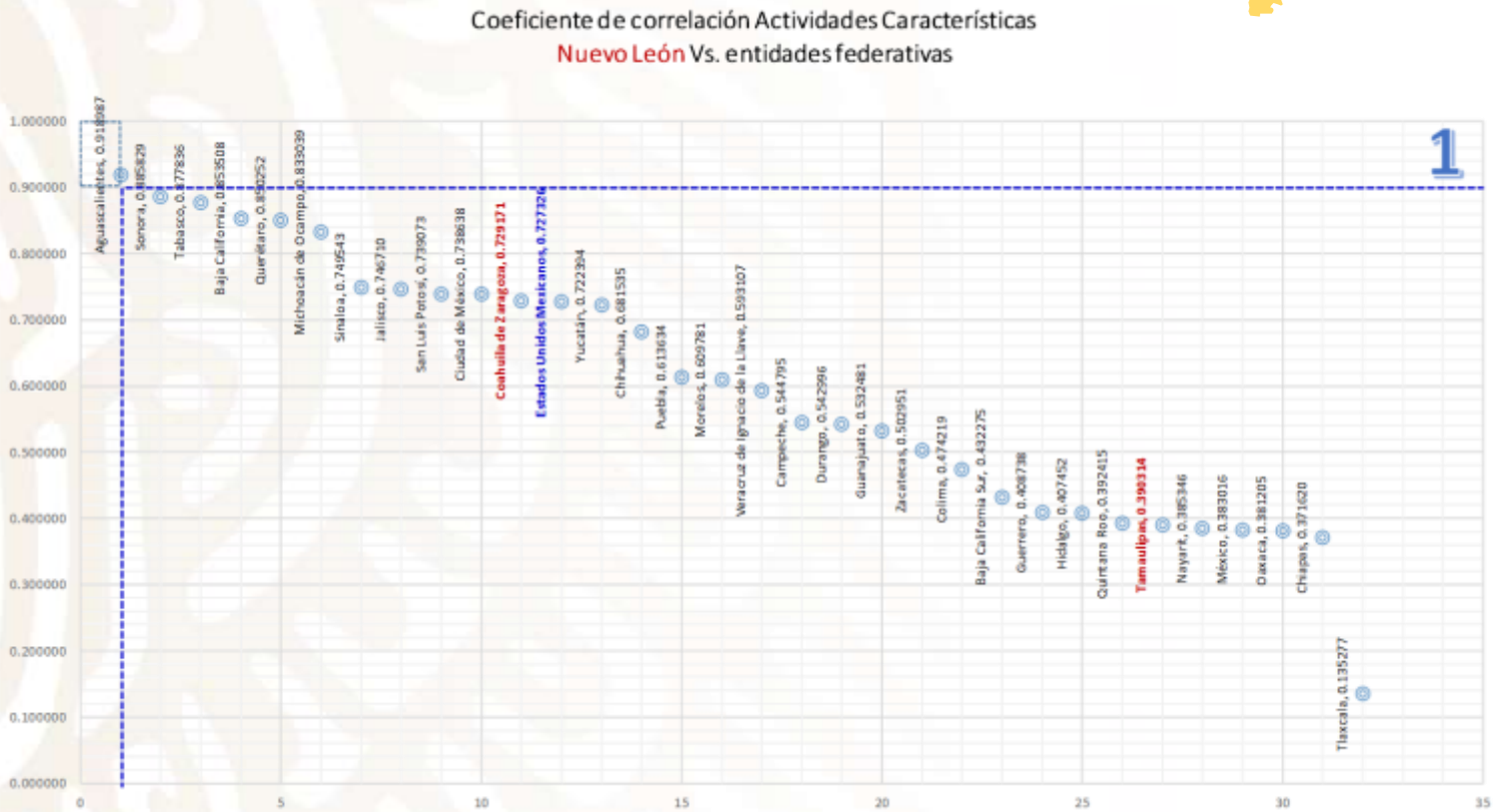

Noreste	Nuevo León	
Macro región	**Entidad Federativa**	**Coeficiente de correlación**
Centro Norte y Occidente	Aguascalientes	**0.918987**
Mar de Cortés	Sonora	0.885829
Golfo	Tabasco	0.877836
Mar de Cortés	Baja California	0.853508
Centro	Querétaro	0.850252
Centro Norte y Occidente	Michoacán de Ocampo	0.833039
Mar de Cortés	Sinaloa	0.749543
Centro Norte y Occidente	Jalisco	0.746710
Centro Norte y Occidente	San Luis Potosí	0.739073
Centro	Ciudad de México	0.738638
Noreste	**Coahuila de Zaragoza**	0.729171
Nacional	**Estados Unidos Mexicanos**	0.727326
Península de Yucatán	Yucatán	0.722394
Norte Centro	Chihuahua	0.681535
Centro	Puebla	0.613634
Centro	Morelos	0.609781
Golfo	Veracruz de Ignacio de la Llave	0.593107
Península de Yucatán	Campeche	0.544795
Norte Centro	Durango	0.542996
Centro Norte y Occidente	Guanajuato	0.532481
Centro Norte y Occidente	Zacatecas	0.502951
Centro Norte y Occidente	Colima	0.474219
Mar de Cortés	Baja California Sur	0.432275
Centro	Guerrero	0.408738
Centro	Hidalgo	0.407452
Península de Yucatán	Quintana Roo	0.392415
Noreste	**Tamaulipas**	0.390314
Centro Norte y Occidente	Nayarit	0.385346
Centro	México	0.383016
Pacífico Sur	Oaxaca	0.381205
Pacífico Sur	Chiapas	0.371620
Centro	Tlaxcala	0.135277

El Estado de **Nuevo León** presenta alta correlación con 1 entidad: Aguascalientes.

Índice

2024 Felipe Carrillo PUERTO

Correlación de las actividades conexas
Entidad federativa: Nuevo León

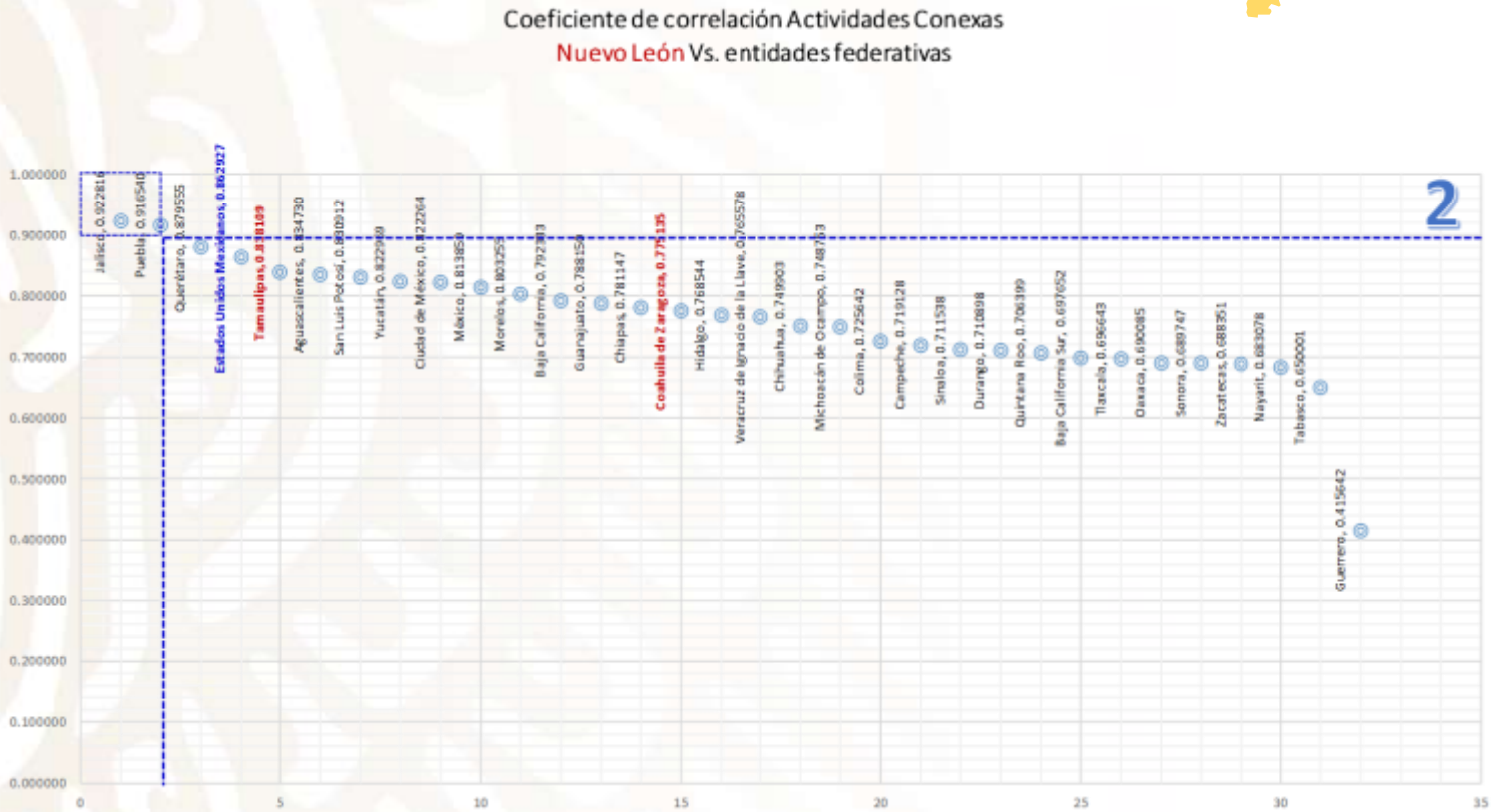

Noreste	Nuevo León	
Macro región	**Entidad Federativa**	**Coeficiente de correlación**
Centro Norte y Occidente	Jalisco	**0.922816**
Centro	Puebla	**0.916540**
Centro	Querétaro	0.879555
Nacional	**Estados Unidos Mexicanos**	0.862927
Noreste	**Tamaulipas**	0.838109
Centro Norte y Occidente	Aguascalientes	0.834730
Centro Norte y Occidente	San Luis Potosí	0.830912
Península de Yucatán	Yucatán	0.822969
Centro	Ciudad de México	0.822264
Centro	México	0.813859
Centro	Morelos	0.803255
Mar de Cortés	Baja California	0.792333
Centro Norte y Occidente	Guanajuato	0.788150
Pacífico Sur	Chiapas	0.781147
Noreste	**Coahuila de Zaragoza**	0.775135
Centro	Hidalgo	0.768544
Golfo	Veracruz de Ignacio de la Llave	0.765578
Norte Centro	Chihuahua	0.749903
Centro Norte y Occidente	Michoacán de Ocampo	0.748753
Centro Norte y Occidente	Colima	0.725642
Península de Yucatán	Campeche	0.719128
Mar de Cortés	Sinaloa	0.711538
Norte Centro	Durango	0.710898
Península de Yucatán	Quintana Roo	0.706399
Mar de Cortés	Baja California Sur	0.697652
Centro	Tlaxcala	0.696643
Pacífico Sur	Oaxaca	0.690085
Mar de Cortés	Sonora	0.689747
Centro Norte y Occidente	Zacatecas	0.688351
Centro Norte y Occidente	Nayarit	0.683078
Golfo	Tabasco	0.650001
Centro	Guerrero	0.415642

Índice

El Estado de **Nuevo León** presenta alta correlación con 2 entidades: Jalisco y Puebla.

Nuevo León

No presenta alta correlación con ninguna entidad federativa, excepto en “Actividades características” con Aguascalientes y con Jalisco y Puebla en “Actividades conexas”.

		Noreste	Nuevo León	
Número	**Concepto**	**Macro región**	**Entidad Federativa**	**Coeficiente de correlación**
B	Características	Centro Norte y Occidente	Aguascalientes	**0.918987**
C	Conexas	Centro Norte y Occidente	Jalisco	**0.922816**
C	Conexas	Centro	Puebla	**0.916540**

Índice

Nuevo León

Macro Región Noreste

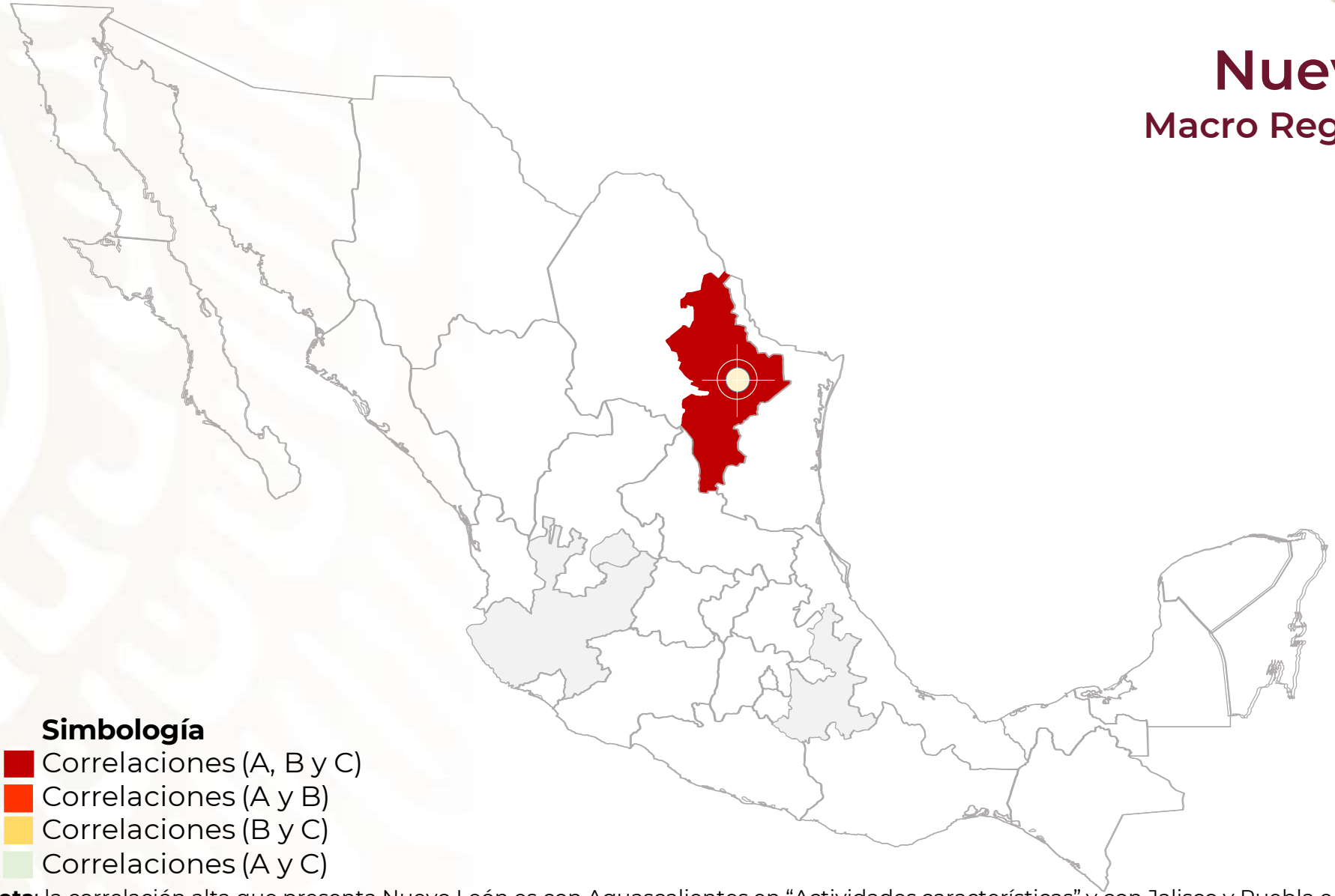

Simbología

- Correlaciones (A, B y C)
- Correlaciones (A y B)
- Correlaciones (B y C)
- Correlaciones (A y C)

Nota: la correlación alta que presenta Nuevo León es con Aguascalientes en “Actividades características” y con Jalisco y Puebla en “Actividades conexas”.

Índice

Correlación por clase de actividad
Entidad federativa: Oaxaca

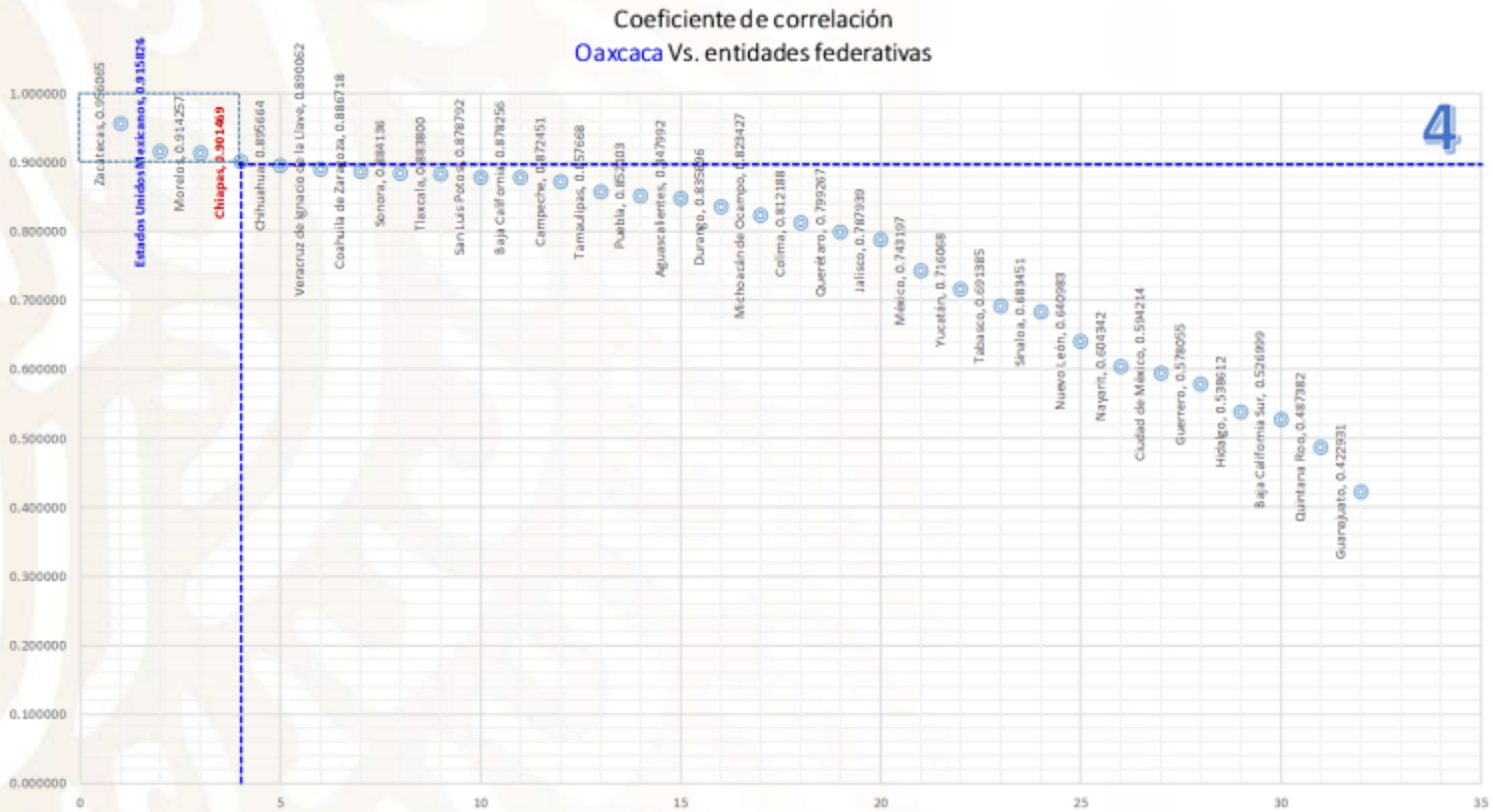

Pacífico Sur	Oaxaca	
Macro región	**Entidad Federativa**	**Coeficiente de correlación**
Centro Norte y Occidente	Zacatecas	**0.956065**
Nacional	**Estados Unidos Mexicanos**	**0.915826**
Centro	Morelos	**0.914257**
Pacífico Sur	**Chiapas**	**0.901469**
Norte Centro	Chihuahua	0.895664
Golfo	Veracruz de Ignacio de la Llave	0.890062
Noreste	Coahuila de Zaragoza	0.886718
Mar de Cortés	Sonora	0.884136
Centro	Tlaxcala	0.883800
Centro Norte y Occidente	San Luis Potosí	0.878792
Mar de Cortés	Baja California	0.878256
Península de Yucatán	Campeche	0.872451
Noreste	Tamaulipas	0.857668
Centro	Puebla	0.852103
Centro Norte y Occidente	Aguascalientes	0.847992
Norte Centro	Durango	0.835896
Centro Norte y Occidente	Michoacán de Ocampo	0.823427
Centro Norte y Occidente	Colima	0.812188
Centro	Querétaro	0.799267
Centro Norte y Occidente	Jalisco	0.787939
Centro	México	0.743197
Península de Yucatán	Yucatán	0.716068
Golfo	Tabasco	0.691385
Mar de Cortés	Sinaloa	0.683451
Noreste	Nuevo León	0.640983
Centro Norte y Occidente	Nayarit	0.604342
Centro	Ciudad de México	0.594214
Centro	Guerrero	0.578055
Centro	Hidalgo	0.538612
Mar de Cortés	Baja California Sur	0.526999
Península de Yucatán	Quintana Roo	0.487382
Centro Norte y Occidente	Guanajuato	0.422931

Índice

El Estado de **Oaxaca** presenta alta correlación con 4 entidades: Zacatecas, Nacional, Morelos y Chiapas.

Correlación de las actividades características
Entidad federativa: Oaxaca

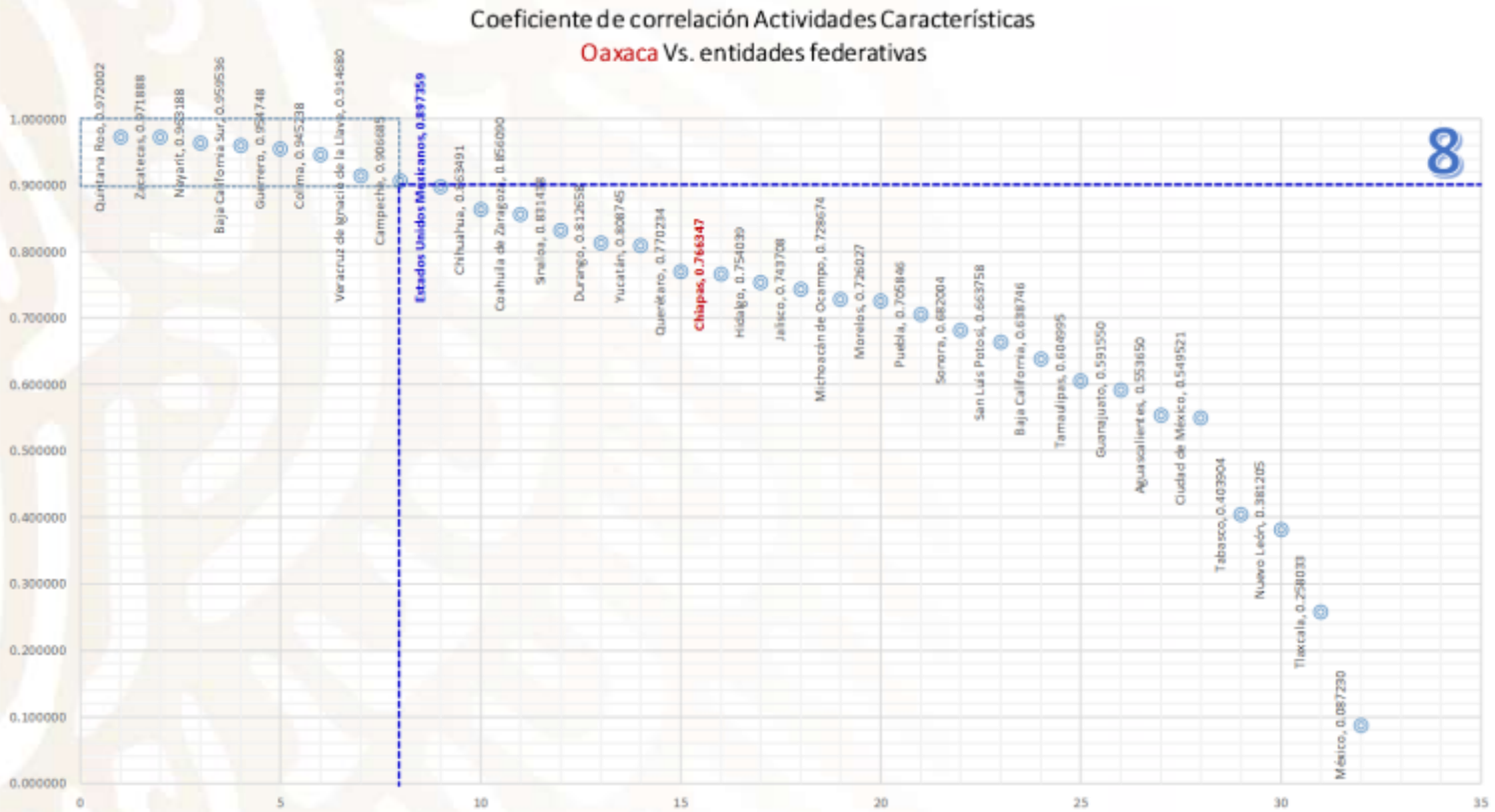

Pacífico Sur	Oaxaca	
Macro región	**Entidad Federativa**	**Coeficiente de correlación**
Península de Yucatán	Quintana Roo	**0.972002**
Centro Norte y Occidente	Zacatecas	**0.971888**
Centro Norte y Occidente	Nayarit	**0.963188**
Mar de Cortés	Baja California Sur	**0.959536**
Centro	Guerrero	**0.954748**
Centro Norte y Occidente	Colima	**0.945238**
Golfo	Veracruz de Ignacio de la Llave	**0.914680**
Península de Yucatán	Campeche	**0.906685**
Nacional	**Estados Unidos Mexicanos**	0.897359
Norte Centro	Chihuahua	0.863491
Noreste	Coahuila de Zaragoza	0.856090
Mar de Cortés	Sinaloa	0.831438
Norte Centro	Durango	0.812658
Península de Yucatán	Yucatán	0.808745
Centro	Querétaro	0.770234
Pacífico Sur	**Chiapas**	0.766347
Centro	Hidalgo	0.754039
Centro Norte y Occidente	Jalisco	0.743708
Centro Norte y Occidente	Michoacán de Ocampo	0.728674
Centro	Morelos	0.726027
Centro	Puebla	0.705846
Mar de Cortés	Sonora	0.682004
Centro Norte y Occidente	San Luis Potosí	0.663758
Mar de Cortés	Baja California	0.638746
Noreste	Tamaulipas	0.604995
Centro Norte y Occidente	Guanajuato	0.591550
Centro Norte y Occidente	Aguascalientes	0.553650
Centro	Ciudad de México	0.549521
Golfo	Tabasco	0.403904
Noreste	Nuevo León	0.381205
Centro	Tlaxcala	0.258033
Centro	México	0.087230

Índice

El Estado de **Oaxaca** presenta alta correlación con 8 entidades: Quintana Roo, Zacatecas, Nayarit, Baja California Sur, Guerrero,- Colima, Veracruz de Ignacio de la Llave y Campeche.

Correlación de las actividades conexas
Entidad federativa: Oaxaca



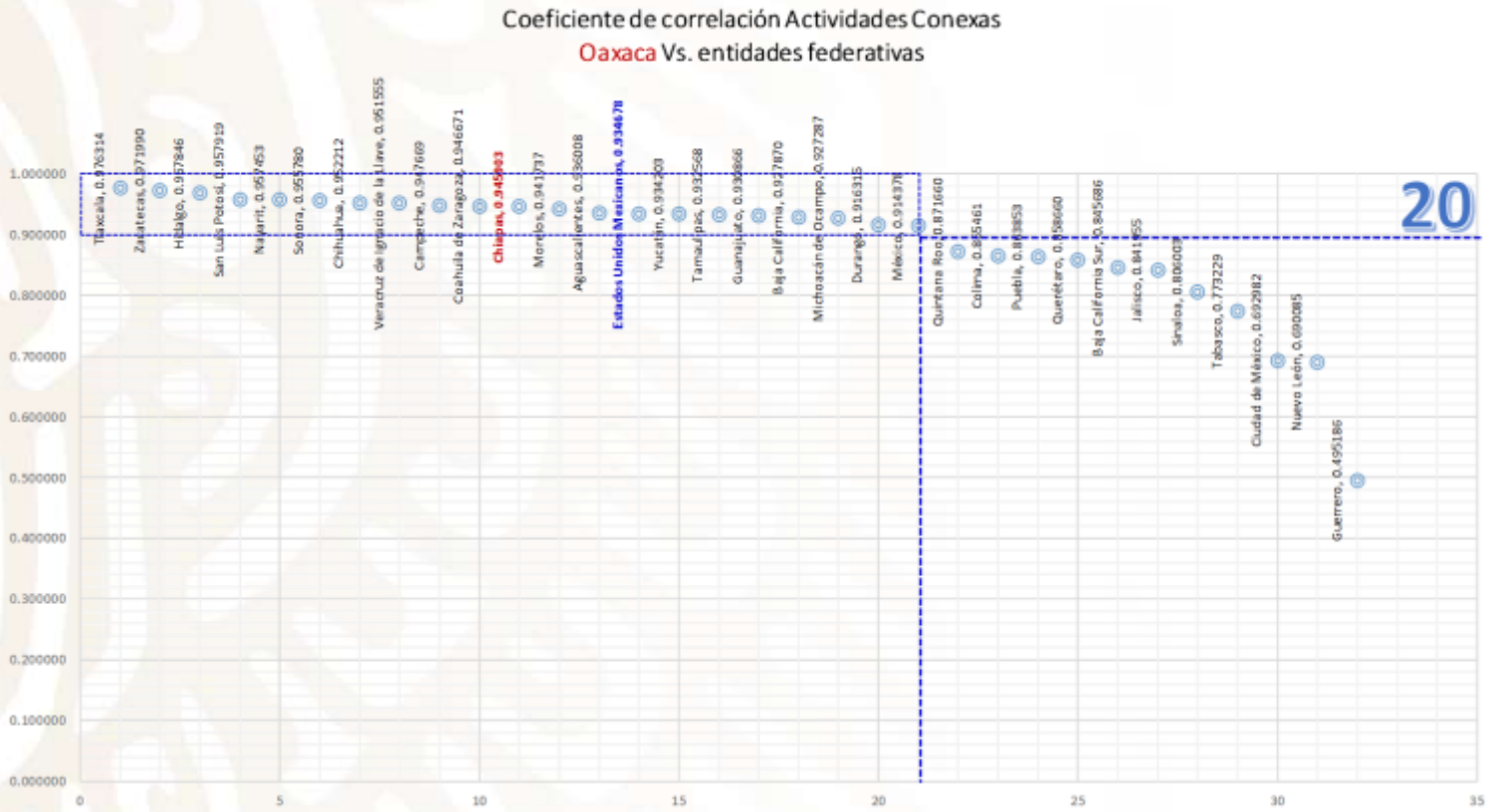

El Estado de **Oaxaca** presenta alta correlación con 20 entidades: Tlaxcala, Zacatecas, Hidalgo, San Luis Potosí, Nayarit, Sonora, Chihuahua y Veracruz de Ignacio de la Llave. A parte tiene con otras 12 entidades que se muestran en el cuadro anexo.

Pacífico Sur	Oaxaca	
Macro región	**Entidad Federativa**	**Coeficiente de correlación**
Centro	Tlaxcala	**0.976314**
Centro Norte y Occidente	Zacatecas	**0.971990**
Centro	Hidalgo	**0.967846**
Centro Norte y Occidente	San Luis Potosí	**0.957919**
Centro Norte y Occidente	Nayarit	**0.957453**
Mar de Cortés	Sonora	**0.955780**
Norte Centro	Chihuahua	**0.952212**
Golfo	Veracruz de Ignacio de la Llave	**0.951555**
Península de Yucatán	Campeche	**0.947669**
Noreste	Coahuila de Zaragoza	**0.946671**
Pacífico Sur	**Chiapas**	**0.945903**
Centro	Morelos	**0.941737**
Centro Norte y Occidente	Aguascalientes	**0.936008**
Nacional	**Estados Unidos Mexicanos**	**0.934678**
Península de Yucatán	Yucatán	**0.934203**
Noreste	Tamaulipas	**0.932568**
Centro Norte y Occidente	Guanajuato	**0.930866**
Mar de Cortés	Baja California	**0.927870**
Centro Norte y Occidente	Michoacán de Ocampo	**0.927287**
Norte Centro	Durango	**0.916315**
Centro	México	**0.914378**
Península de Yucatán	Quintana Roo	0.871660
Centro Norte y Occidente	Colima	0.865461
Centro	Puebla	0.863853
Centro	Querétaro	0.858660
Mar de Cortés	Baja California Sur	0.845686
Centro Norte y Occidente	Jalisco	0.841955
Mar de Cortés	Sinaloa	0.806003
Golfo	Tabasco	0.773229
Centro	Ciudad de México	0.692982
Noreste	Nuevo León	0.690085
Centro	Guerrero	0.495186

Índice

Oaxaca

1 Correlaciones (A, B y C)

- Zacatecas

3 Correlaciones (B y C):

- Nayarit
- Veracruz de Ignacio de la Llave
- Campeche

3 Correlaciones (A y C):

- Morelos
- Estados Unidos Mexicanos
- Chiapas

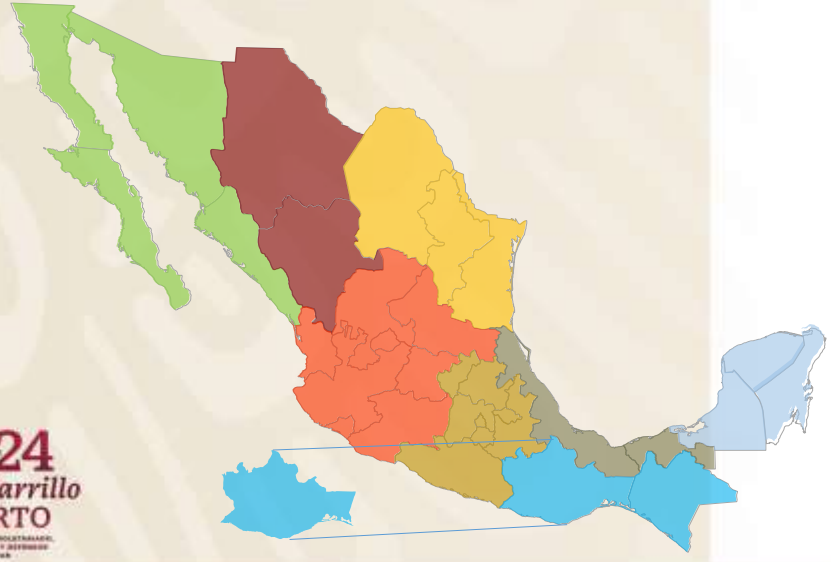

Índice

		Pacífico Sur	Oaxaca	
Número	**Concepto**	**Macro región**	**Entidad Federativa**	**Coeficiente de correlación**
B	Características	Centro	Guerrero	0.954748
C	Conexas	Centro	Hidalgo	0.967846
C	Conexas	Centro	México	0.914378
A	Clase de Actividad	Centro	Morelos	0.914257
C	Conexas	Centro	Morelos	0.941737
C	Conexas	Centro	Tlaxcala	0.976314
C	Conexas	Centro Norte y Occidente	Aguascalientes	0.936008
B	Características	Centro Norte y Occidente	Colima	0.945238
C	Conexas	Centro Norte y Occidente	Guanajuato	0.930866
C	Conexas	Centro Norte y Occidente	Michoacán de Ocampo	0.927287
B	Características	Centro Norte y Occidente	Nayarit	0.963188
C	Conexas	Centro Norte y Occidente	Nayarit	0.957453
C	Conexas	Centro Norte y Occidente	San Luis Potosí	0.957919
A	Clase de Actividad	Centro Norte y Occidente	Zacatecas	0.956065
B	Características	Centro Norte y Occidente	Zacatecas	0.971888
C	Conexas	Centro Norte y Occidente	Zacatecas	0.971990
B	Características	Golfo	Veracruz de Ignacio de la Llave	0.914680
C	Conexas	Golfo	Veracruz de Ignacio de la Llave	0.951555
C	Conexas	Mar de Cortés	Baja California	0.927870
B	Características	Mar de Cortés	Baja California Sur	0.959536
C	Conexas	Mar de Cortés	Sonora	0.955780
A	Clase de Actividad	**Nacional**	**Estados Unidos Mexicanos**	0.915826
C	Conexas	**Nacional**	**Estados Unidos Mexicanos**	0.934678
C	Conexas	Noreste	Coahuila de Zaragoza	0.946671
C	Conexas	Noreste	Tamaulipas	0.932568
C	Conexas	Norte Centro	Chihuahua	0.952212
C	Conexas	Norte Centro	Durango	0.916315
A	Clase de Actividad	**Pacífico Sur**	**Chiapas**	0.901469
C	Conexas	**Pacífico Sur**	**Chiapas**	0.945903
B	Características	Península de Yucatán	Campeche	0.906685
C	Conexas	Península de Yucatán	Campeche	0.947669
B	Características	Península de Yucatán	Quintana Roo	0.972002
C	Conexas	Península de Yucatán	Yucatán	0.934203

TURISMO
SECRETARÍA DE TURISMO
2024 Felipe Carrillo PUERTO

Oaxaca

Macro Región Pacífico Sur

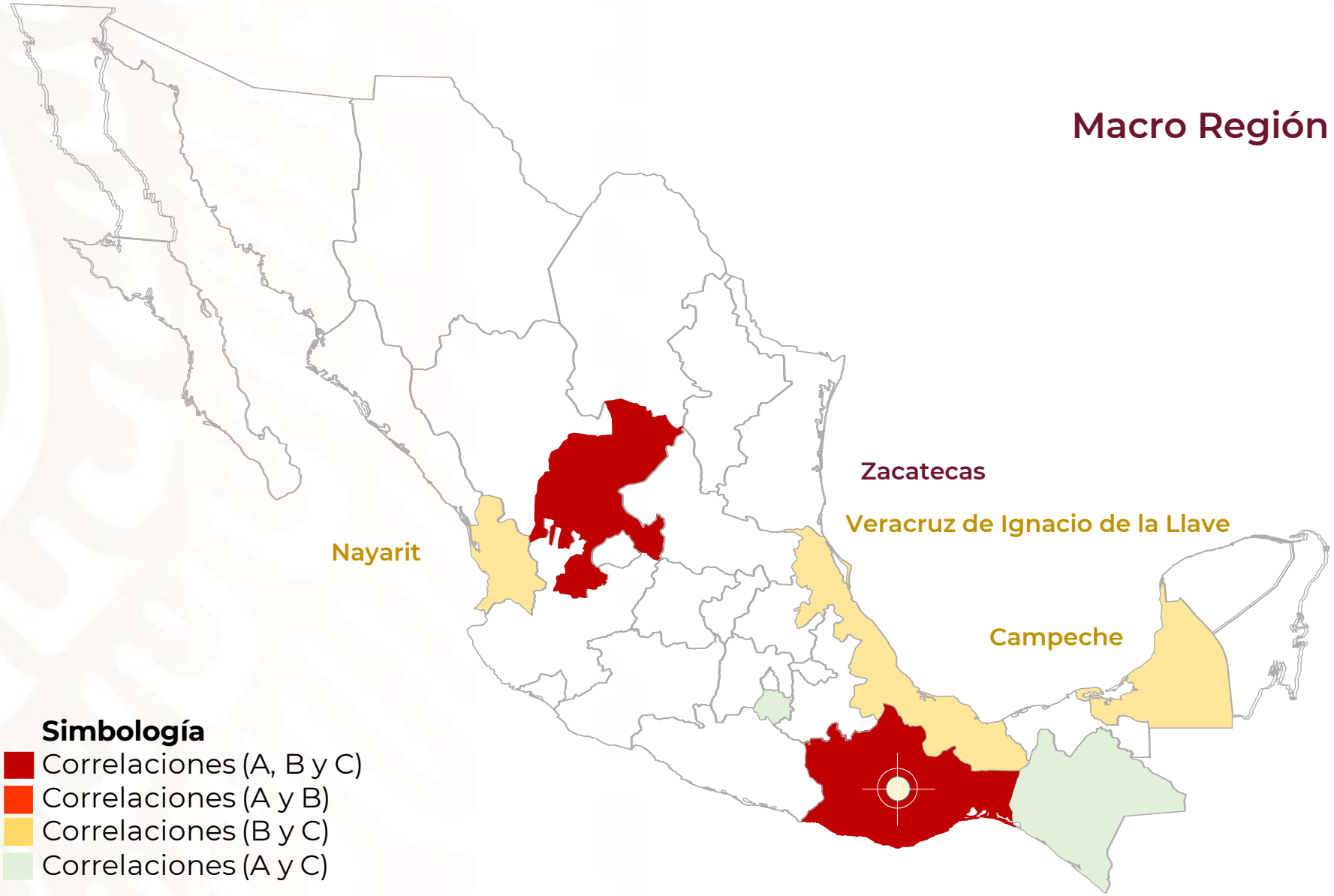

Simbología

- Correlaciones (A, B y C)
- Correlaciones (A y B)
- Correlaciones (B y C)
- Correlaciones (A y C)

Índice

Correlación por clase de actividad
Entidad federativa: Puebla

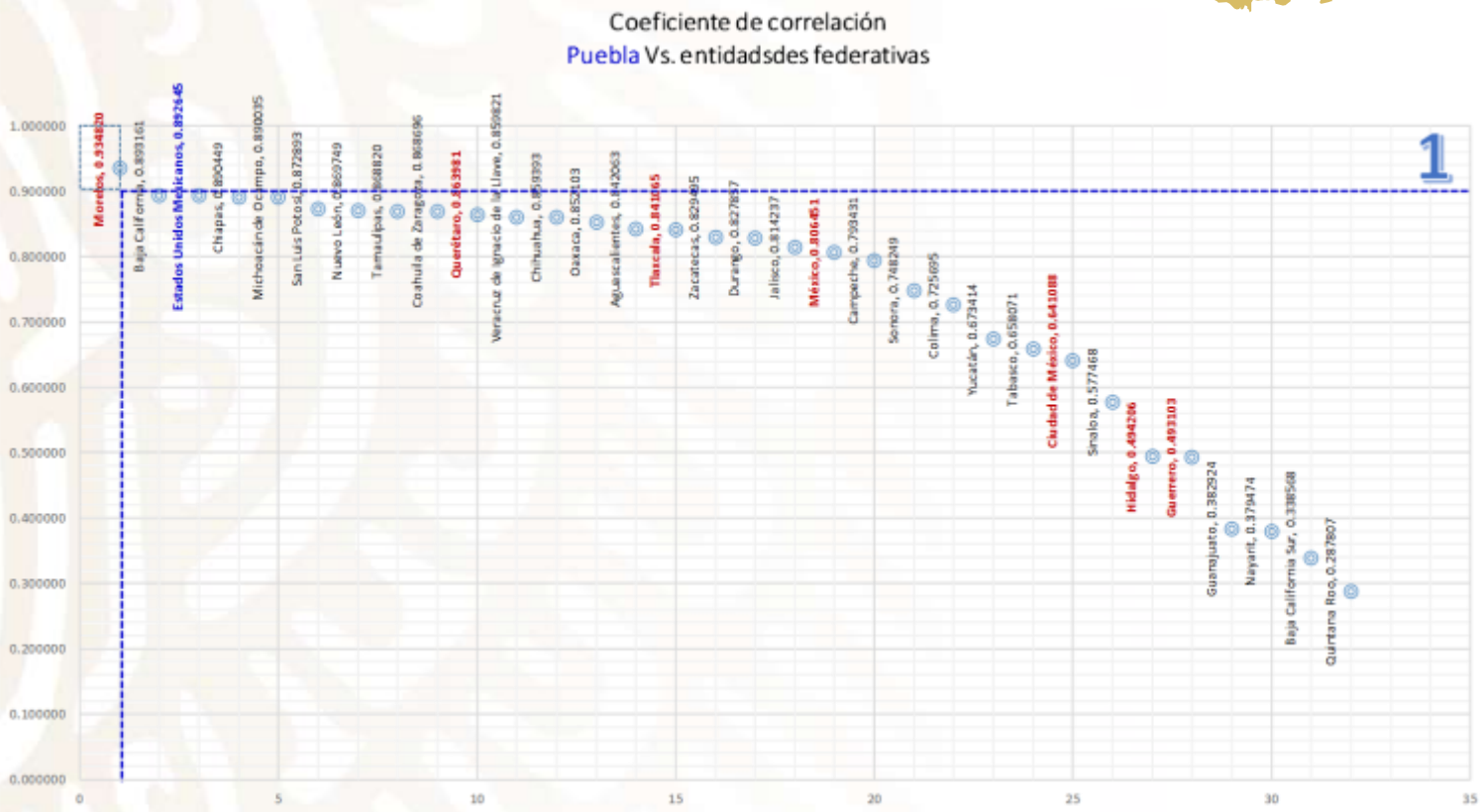

Centro	Puebla	
Macro región	**Entidad Federativa**	**Coeficiente de correlación**
Centro	**Morelos**	**0.934820**
Mar de Cortés	Baja California	0.893161
Nacional	**Estados Unidos Mexicanos**	0.892645
Pacífico Sur	Chiapas	0.890449
Centro Norte y Occidente	Michoacán de Ocampo	0.890035
Centro Norte y Occidente	San Luis Potosí	0.872893
Noreste	Nuevo León	0.869749
Noreste	Tamaulipas	0.868820
Noreste	Coahuila de Zaragoza	0.868696
Centro	**Querétaro**	0.863981
Golfo	Veracruz de Ignacio de la Llave	0.859821
Norte Centro	Chihuahua	0.859393
Pacífico Sur	Oaxaca	0.852103
Centro Norte y Occidente	Aguascalientes	0.842063
Centro	**Tlaxcala**	0.841065
Centro Norte y Occidente	Zacatecas	0.829495
Norte Centro	Durango	0.827857
Centro Norte y Occidente	Jalisco	0.814237
Centro	**México**	0.806451
Península de Yucatán	Campeche	0.793431
Mar de Cortés	Sonora	0.748249
Centro Norte y Occidente	Colima	0.725695
Península de Yucatán	Yucatán	0.673414
Golfo	Tabasco	0.658071
Centro	**Ciudad de México**	0.641088
Mar de Cortés	Sinaloa	0.577468
Centro	**Hidalgo**	0.494206
Centro	**Guerrero**	0.493103
Centro Norte y Occidente	Guanajuato	0.382924
Centro Norte y Occidente	Nayarit	0.379474
Mar de Cortés	Baja California Sur	0.338568
Península de Yucatán	Quintana Roo	0.287807

El Estado de **Puebla** presenta alta correlación con 1 entidad: Morelos.

Índice

Correlación de las actividades características
Entidad federativa: Puebla

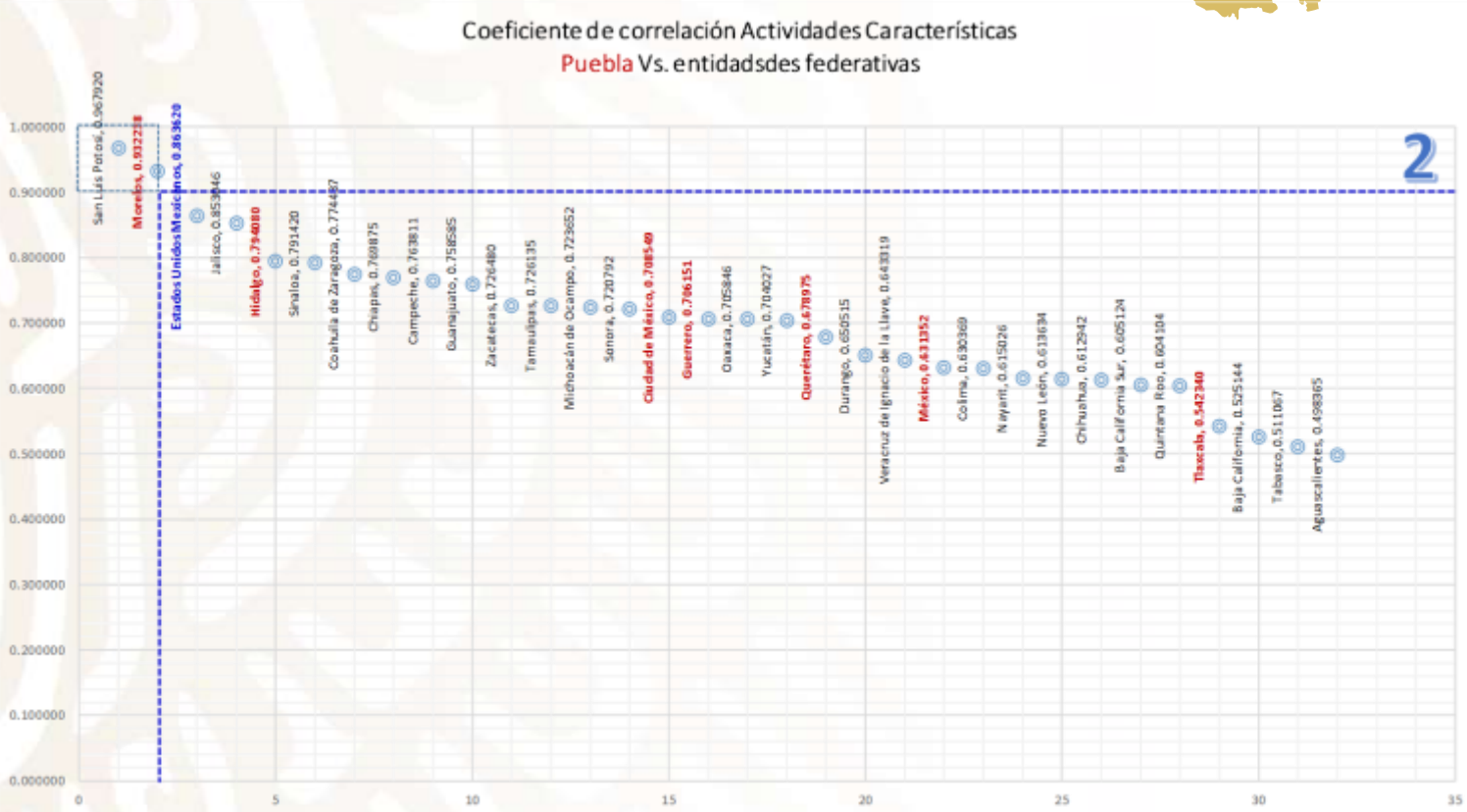

Centro	Puebla	
Macro región	**Entidad Federativa**	**Coeficiente de correlación**
Centro Norte y Occidente	San Luis Potosí	**0.967920**
Centro	**Morelos**	**0.932238**
Nacional	**Estados Unidos Mexicanos**	0.863620
Centro Norte y Occidente	Jalisco	0.853046
Centro	**Hidalgo**	0.794080
Mar de Cortés	Sinaloa	0.791420
Noreste	Coahuila de Zaragoza	0.774437
Pacífico Sur	Chiapas	0.769875
Península de Yucatán	Campeche	0.763811
Centro Norte y Occidente	Guanajuato	0.758585
Centro Norte y Occidente	Zacatecas	0.726480
Noreste	Tamaulipas	0.726135
Centro Norte y Occidente	Michoacán de Ocampo	0.723652
Mar de Cortés	Sonora	0.720792
Centro	**Ciudad de México**	0.708549
Centro	**Guerrero**	0.706151
Pacífico Sur	Oaxaca	0.705846
Península de Yucatán	Yucatán	0.704027
Centro	**Querétaro**	0.678975
Norte Centro	Durango	0.650515
Golfo	Veracruz de Ignacio de la Llave	0.643319
Centro	**México**	0.631352
Centro Norte y Occidente	Colima	0.630369
Centro Norte y Occidente	Nayarit	0.615026
Noreste	Nuevo León	0.613634
Norte Centro	Chihuahua	0.612942
Mar de Cortés	Baja California Sur	0.605124
Península de Yucatán	Quintana Roo	0.604104
Centro	**Tlaxcala**	0.542340
Mar de Cortés	Baja California	0.525144
Golfo	Tabasco	0.511067
Centro Norte y Occidente	Aguascalientes	0.498365

Índice

El Estado de **Puebla** presenta alta correlación con 2 entidades: San Luis Potosí y Morelos.

Correlación de las actividades conexas
Entidad federativa: Puebla



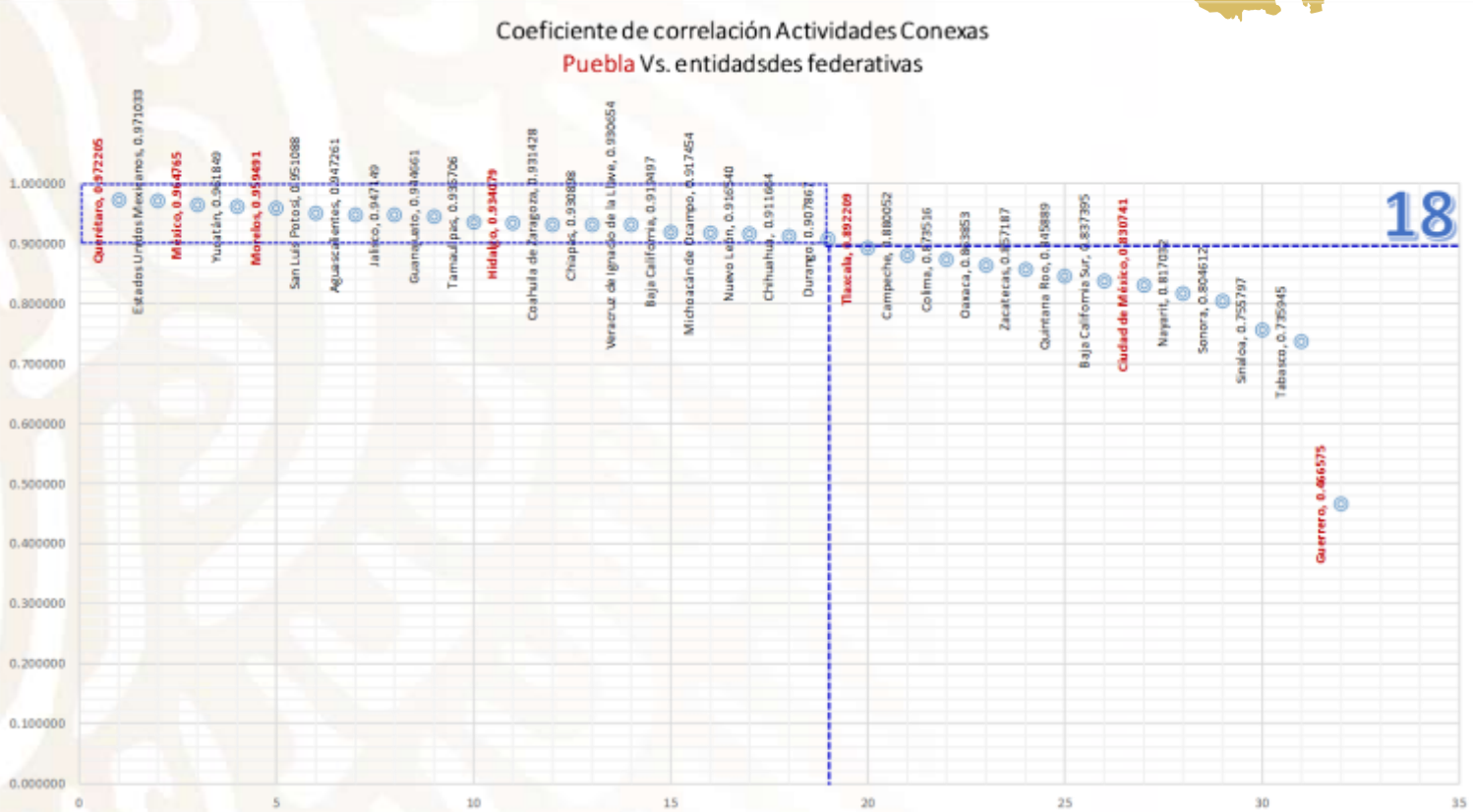

Centro	Puebla	
Macro región	**Entidad Federativa**	**Coeficiente de correlación**
Centro	Querétaro	0.972205
Nacional	Estados Unidos Mexicanos	0.971033
Centro	México	0.964765
Península de Yucatán	Yucatán	0.961849
Centro	Morelos	0.959491
Centro Norte y Occidente	San Luis Potosí	0.951088
Centro Norte y Occidente	Aguascalientes	0.947261
Centro Norte y Occidente	Jalisco	0.947149
Centro Norte y Occidente	Guanajuato	0.944661
Noreste	Tamaulipas	0.935706
Centro	Hidalgo	0.934079
Noreste	Coahuila de Zaragoza	0.931428
Pacífico Sur	Chiapas	0.930898
Golfo	Veracruz de Ignacio de la Llave	0.930654
Mar de Cortés	Baja California	0.919497
Centro Norte y Occidente	Michoacán de Ocampo	0.917454
Noreste	Nuevo León	0.916540
Norte Centro	Chihuahua	0.911664
Norte Centro	Durango	0.907867
Centro	Tlaxcala	0.892209
Península de Yucatán	Campeche	0.880052
Centro Norte y Occidente	Colima	0.873516
Pacífico Sur	Oaxaca	0.863853
Centro Norte y Occidente	Zacatecas	0.857187
Península de Yucatán	Quintana Roo	0.845889
Mar de Cortés	Baja California Sur	0.837395
Centro	Ciudad de México	0.830741
Centro Norte y Occidente	Nayarit	0.817032
Mar de Cortés	Sonora	0.804612
Mar de Cortés	Sinaloa	0.755797
Golfo	Tabasco	0.735945
Centro	Guerrero	0.466575

El Estado de **Puebla** presenta alta correlación con 18 entidades: Querétaro, Nacional, México, Yucatán, Morelos, San Luis Potosí, Aguascalientes, Jalisco, Guanajuato, Tamaulipas, Hidalgo2, Coahuila de Zaragoza, Chiapas, Veracruz de Ignacio de la Lave, Baja California, Michoacán de Ocampo, Nuevo León, Chihuahua y Durango.

Índice

2024 Felipe Carrillo PUERTO

Puebla

1 Correlaciones (A, B y C)

- Morelos

1 Correlaciones (B y C):

- San Luis Potosí

		Centro	Puebla	
Número	**Concepto**	**Macro región**	**Entidad Federativa**	**Coeficiente de correlación**
C	Conexas	**Centro**	**Hidalgo**	**0.934079**
C	Conexas	**Centro**	**México**	**0.964765**
A	Clase de Actividad	**Centro**	**Morelos**	**0.934820**
B	Características	**Centro**	**Morelos**	**0.932238**
C	Conexas	**Centro**	**Morelos**	**0.959491**
C	Conexas	**Centro**	**Querétaro**	**0.972205**
C	Conexas	Centro Norte y Occidente	Aguascalientes	**0.947261**
C	Conexas	Centro Norte y Occidente	Guanajuato	**0.944661**
C	Conexas	Centro Norte y Occidente	Jalisco	**0.947149**
C	Conexas	Centro Norte y Occidente	Michoacán de Ocampo	**0.917454**
B	Características	Centro Norte y Occidente	San Luis Potosí	**0.967920**
C	Conexas	Centro Norte y Occidente	San Luis Potosí	**0.951088**
C	Conexas	Golfo	Veracruz de Ignacio de la Llave	**0.930654**
C	Conexas	Mar de Cortés	Baja California	**0.919497**
C	Conexas	**Nacional**	**Estados Unidos Mexicanos**	**0.971033**
C	Conexas	Noreste	Coahuila de Zaragoza	**0.931428**
C	Conexas	Noreste	Nuevo León	**0.916540**
C	Conexas	Noreste	Tamaulipas	**0.935706**
C	Conexas	Norte Centro	Chihuahua	**0.911664**
C	Conexas	Norte Centro	Durango	**0.907867**
C	Conexas	Pacífico Sur	Chiapas	**0.930898**
C	Conexas	Península de Yucatán	Yucatán	**0.961849**

Índice

Puebla

Macro Región Centro

Simbología

- Correlaciones (A, B y C)
- Correlaciones (A y B)
- Correlaciones (B y C)
- Correlaciones (A y C)

Índice

Correlación por clase de actividad
Entidad federativa: Querétaro

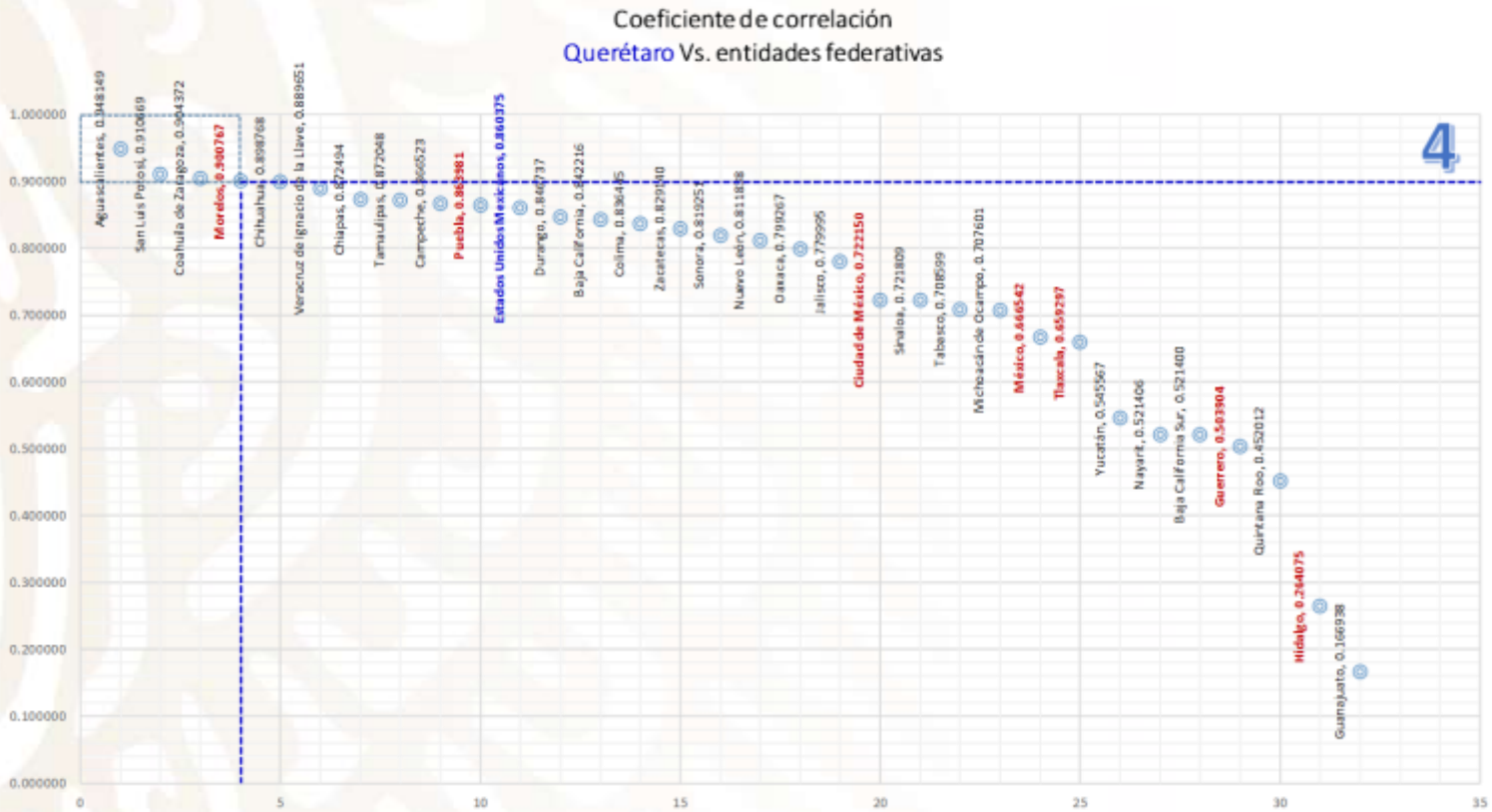

Centro	Querétaro	
Macro región	**Entidad Federativa**	**Coeficiente de correlación**
Centro Norte y Occidente	Aguascalientes	**0.948149**
Centro Norte y Occidente	San Luis Potosí	**0.910669**
Noreste	Coahuila de Zaragoza	**0.904372**
Centro	**Morelos**	**0.900767**
Norte Centro	Chihuahua	0.898768
Golfo	Veracruz de Ignacio de la Llave	0.889651
Pacífico Sur	Chiapas	0.872494
Noreste	Tamaulipas	0.872048
Península de Yucatán	Campeche	0.866523
Centro	**Puebla**	0.863981
Nacional	**Estados Unidos Mexicanos**	0.860375
Norte Centro	Durango	0.846737
Mar de Cortés	Baja California	0.842216
Centro Norte y Occidente	Colima	0.836445
Centro Norte y Occidente	Zacatecas	0.829140
Mar de Cortés	Sonora	0.819251
Noreste	Nuevo León	0.811838
Pacífico Sur	Oaxaca	0.799267
Centro Norte y Occidente	Jalisco	0.779995
Centro	**Ciudad de México**	0.722150
Mar de Cortés	Sinaloa	0.721809
Golfo	Tabasco	0.708599
Centro Norte y Occidente	Michoacán de Ocampo	0.707601
Centro	**México**	0.666542
Centro	**Tlaxcala**	0.659297
Península de Yucatán	Yucatán	0.545567
Centro Norte y Occidente	Nayarit	0.521406
Mar de Cortés	Baja California Sur	0.521400
Centro	**Guerrero**	0.503904
Península de Yucatán	Quintana Roo	0.452012
Centro	**Hidalgo**	0.264075
Centro Norte y Occidente	Guanajuato	0.166938

Índice

El Estado de **Querétaro** presenta alta correlación con 4 entidades: Aguascalientes, San Luis Potosí, Coahuila de Zaragoza y Morelos.

Correlación de las actividades características
Entidad federativa: Querétaro

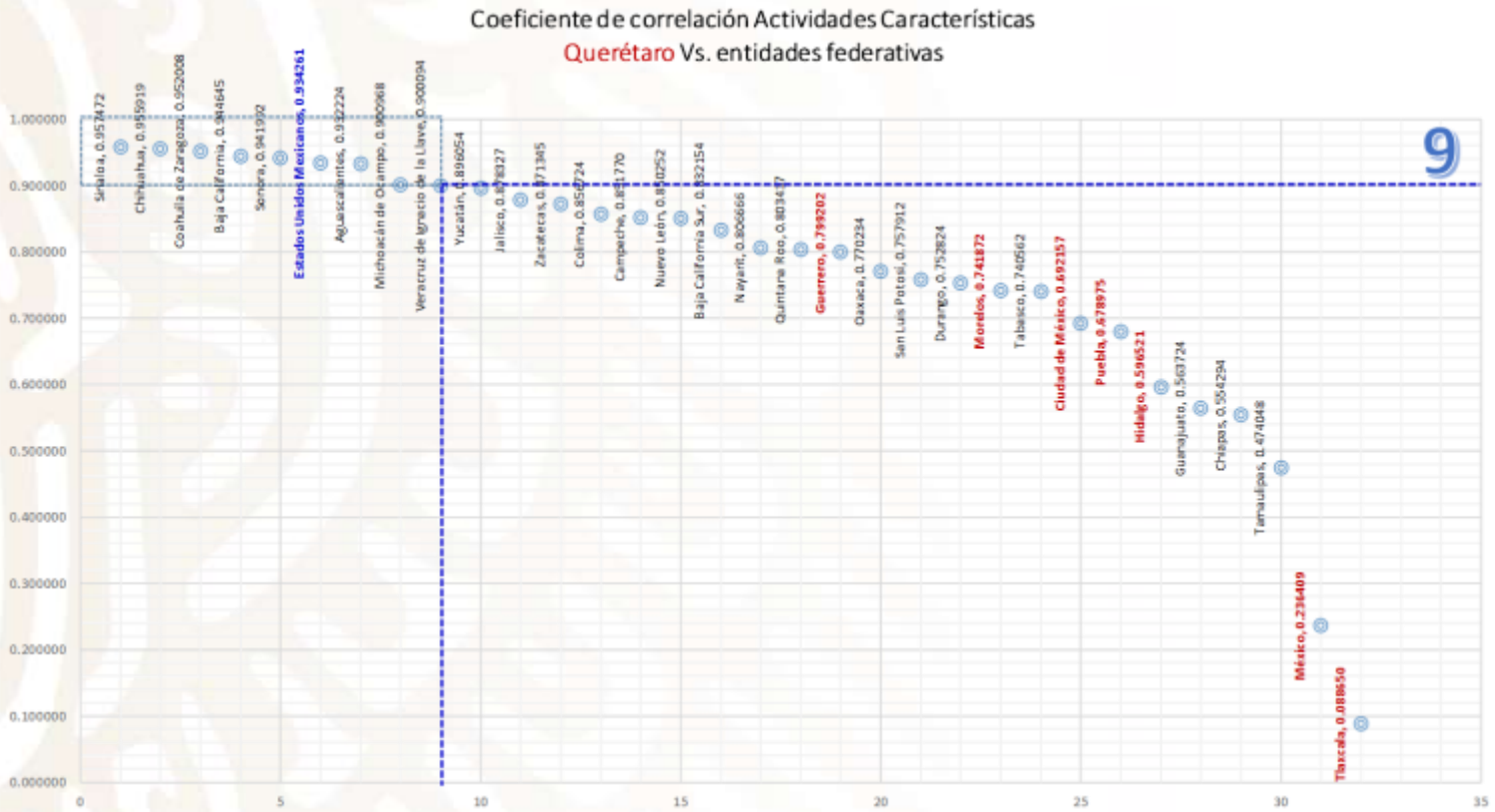

Centro	Querétaro	
Macro región	**Entidad Federativa**	**Coeficiente de correlación**
Mar de Cortés	Sinaloa	**0.957472**
Norte Centro	Chihuahua	**0.955919**
Noreste	Coahuila de Zaragoza	**0.952008**
Mar de Cortés	Baja California	**0.944645**
Mar de Cortés	Sonora	**0.941992**
Nacional	**Estados Unidos Mexicanos**	**0.934261**
Centro Norte y Occidente	Aguascalientes	**0.932224**
Centro Norte y Occidente	Michoacán de Ocampo	**0.900968**
Golfo	Veracruz de Ignacio de la Llave	**0.900094**
Península de Yucatán	Yucatán	0.896054
Centro Norte y Occidente	Jalisco	0.878327
Centro Norte y Occidente	Zacatecas	0.871345
Centro Norte y Occidente	Colima	0.856724
Península de Yucatán	Campeche	0.851770
Noreste	Nuevo León	0.850252
Mar de Cortés	Baja California Sur	0.832154
Centro Norte y Occidente	Nayarit	0.806666
Península de Yucatán	Quintana Roo	0.803437
Centro	**Guerrero**	0.799202
Pacífico Sur	Oaxaca	0.770234
Centro Norte y Occidente	San Luis Potosí	0.757912
Norte Centro	Durango	0.752824
Centro	**Morelos**	0.741872
Golfo	Tabasco	0.740562
Centro	**Ciudad de México**	0.692157
Centro	**Puebla**	0.678975
Centro	**Hidalgo**	0.596521
Centro Norte y Occidente	Guanajuato	0.563724
Pacífico Sur	Chiapas	0.554294
Noreste	Tamaulipas	0.474048
Centro	**México**	0.236409
Centro	**Tlaxcala**	0.088650

Índice

El Estado de **Querétaro** presenta alta correlación con 9 entidades: Sinaloa, Chihuahua, Coahuila de Zaragoza, Baja California, Sonora, Nacional, Aguascalientes, Michoacán de Ocampo y Veracruz de Ignacio de la Llave.

Correlación de las actividades conexas
Entidad federativa: Querétaro

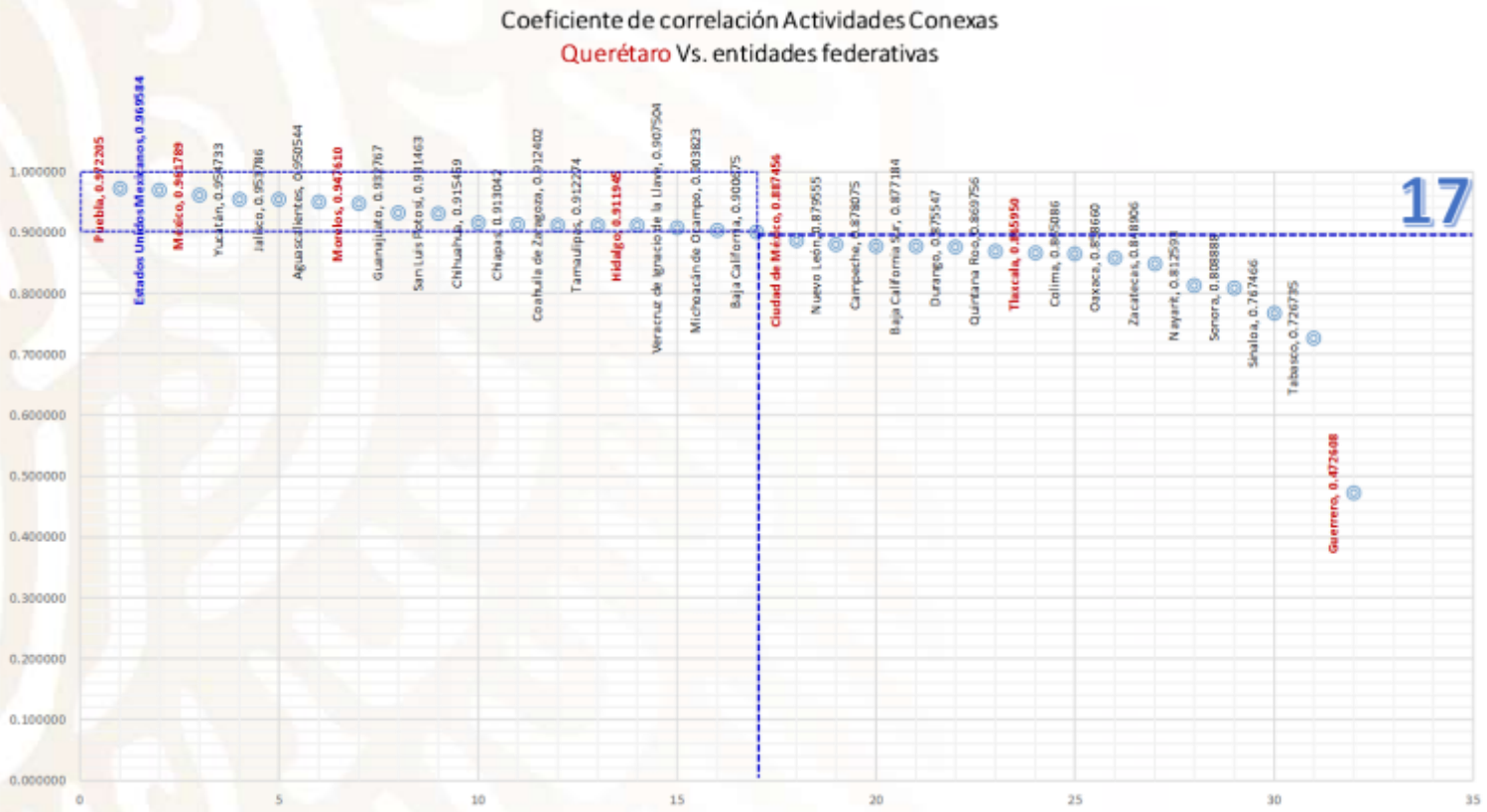

Centro	Querétaro	
Macro región	**Entidad Federativa**	**Coeficiente de correlación**
Centro	**Puebla**	**0.972205**
Nacional	**Estados Unidos Mexicanos**	**0.969584**
Centro	**México**	**0.961789**
Península de Yucatán	Yucatán	**0.954733**
Centro Norte y Occidente	Jalisco	**0.953786**
Centro Norte y Occidente	Aguascalientes	**0.950544**
Centro	**Morelos**	**0.947610**
Centro Norte y Occidente	Guanajuato	**0.932767**
Centro Norte y Occidente	San Luis Potosí	**0.931463**
Norte Centro	Chihuahua	**0.915459**
Pacífico Sur	Chiapas	**0.913042**
Noreste	Coahuila de Zaragoza	**0.912402**
Noreste	Tamaulipas	**0.912274**
Centro	**Hidalgo**	**0.911945**
Golfo	Veracruz de Ignacio de la Llave	**0.907504**
Centro Norte y Occidente	Michoacán de Ocampo	**0.903823**
Mar de Cortés	Baja California	**0.900675**
Centro	**Ciudad de México**	0.887456
Noreste	Nuevo León	0.879555
Península de Yucatán	Campeche	0.878075
Mar de Cortés	Baja California Sur	0.877184
Norte Centro	Durango	0.875547
Península de Yucatán	Quintana Roo	0.869756
Centro	**Tlaxcala**	0.865950
Centro Norte y Occidente	Colima	0.865086
Pacífico Sur	Oaxaca	0.858660
Centro Norte y Occidente	Zacatecas	0.848906
Centro Norte y Occidente	Nayarit	0.812593
Mar de Cortés	Sonora	0.808888
Mar de Cortés	Sinaloa	0.767466
Golfo	Tabasco	0.726735
Centro	**Guerrero**	0.472608

El Estado de **Querétaro** presenta alta correlación con 17 entidades:
Puebla, Nacional, México, Yucatán, Jalisco, Aguascalientes, Morelos, Guanajuato, San Luis Potosí, Chihuahua, Chiapas, Coahuila de Zaragoza, Tamaulipas, Hidalgo, Veracruz de Ignacio de la Llave, Michoacán de Ocampo y Baja California.

Índice

Querétaro

2 Correlaciones (A, B y C)

- Aguascalientes
- Coahuila de Zaragoza

5 Correlaciones (B y C):

- Michoacán de Ocampo
- Veracruz de Ignacio de la Llave
- Baja California
- Estados Unidos Mexicanos
- Chihuahua

2 Correlaciones (A y C):

- Morelos
- San Luis Potosí

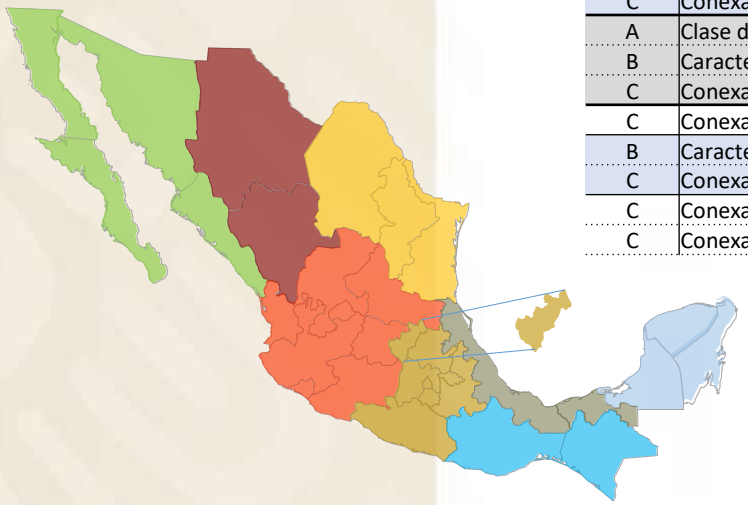

		Centro	Querétaro	
Número	**Concepto**	**Macro región**	**Entidad Federativa**	**Coeficiente de correlación**
C	Conexas	Centro	Hidalgo	0.911945
C	Conexas	Centro	México	0.961789
A	Clase de Actividad	Centro	Morelos	0.900767
C	Conexas	Centro	Morelos	0.947610
C	Conexas	Centro	Puebla	0.972205
A	Clase de Actividad	Centro Norte y Occidente	Aguascalientes	0.948149
B	Características	Centro Norte y Occidente	Aguascalientes	0.932224
C	Conexas	Centro Norte y Occidente	Aguascalientes	0.950544
C	Conexas	Centro Norte y Occidente	Guanajuato	0.932767
C	Conexas	Centro Norte y Occidente	Jalisco	0.953786
B	Características	Centro Norte y Occidente	Michoacán de Ocampo	0.900968
C	Conexas	Centro Norte y Occidente	Michoacán de Ocampo	0.903823
A	Clase de Actividad	Centro Norte y Occidente	San Luis Potosí	0.910669
C	Conexas	Centro Norte y Occidente	San Luis Potosí	0.931463
B	Características	Golfo	Veracruz de Ignacio de la Llave	0.900094
C	Conexas	Golfo	Veracruz de Ignacio de la Llave	0.907504
B	Características	Mar de Cortés	Baja California	0.944645
C	Conexas	Mar de Cortés	Baja California	0.900675
B	Características	Mar de Cortés	Sinaloa	0.957472
B	Características	Mar de Cortés	Sonora	0.941992
B	Características	Nacional	Estados Unidos Mexicanos	0.934261
C	Conexas	Nacional	Estados Unidos Mexicanos	0.969584
A	Clase de Actividad	Noreste	Coahuila de Zaragoza	0.904372
B	Características	Noreste	Coahuila de Zaragoza	0.952008
C	Conexas	Noreste	Coahuila de Zaragoza	0.912402
C	Conexas	Noreste	Tamaulipas	0.912274
B	Características	Norte Centro	Chihuahua	0.955919
C	Conexas	Norte Centro	Chihuahua	0.915459
C	Conexas	Pacífico Sur	Chiapas	0.913042
C	Conexas	Península de Yucatán	Yucatán	0.954733

Índice

TURISMO
SECRETARÍA DE TURISMO
2024 Felipe Carrillo PUERTO

Querétaro
Macro Región Centro

Simbología

- Correlaciones (A, B y C)
- Correlaciones (A y B)
- Correlaciones (B y C)
- Correlaciones (A y C)

Índice

Correlación por clase de actividad
Entidad federativa: Quintana Roo

TURISMO
SECRETARÍA DE TURISMO

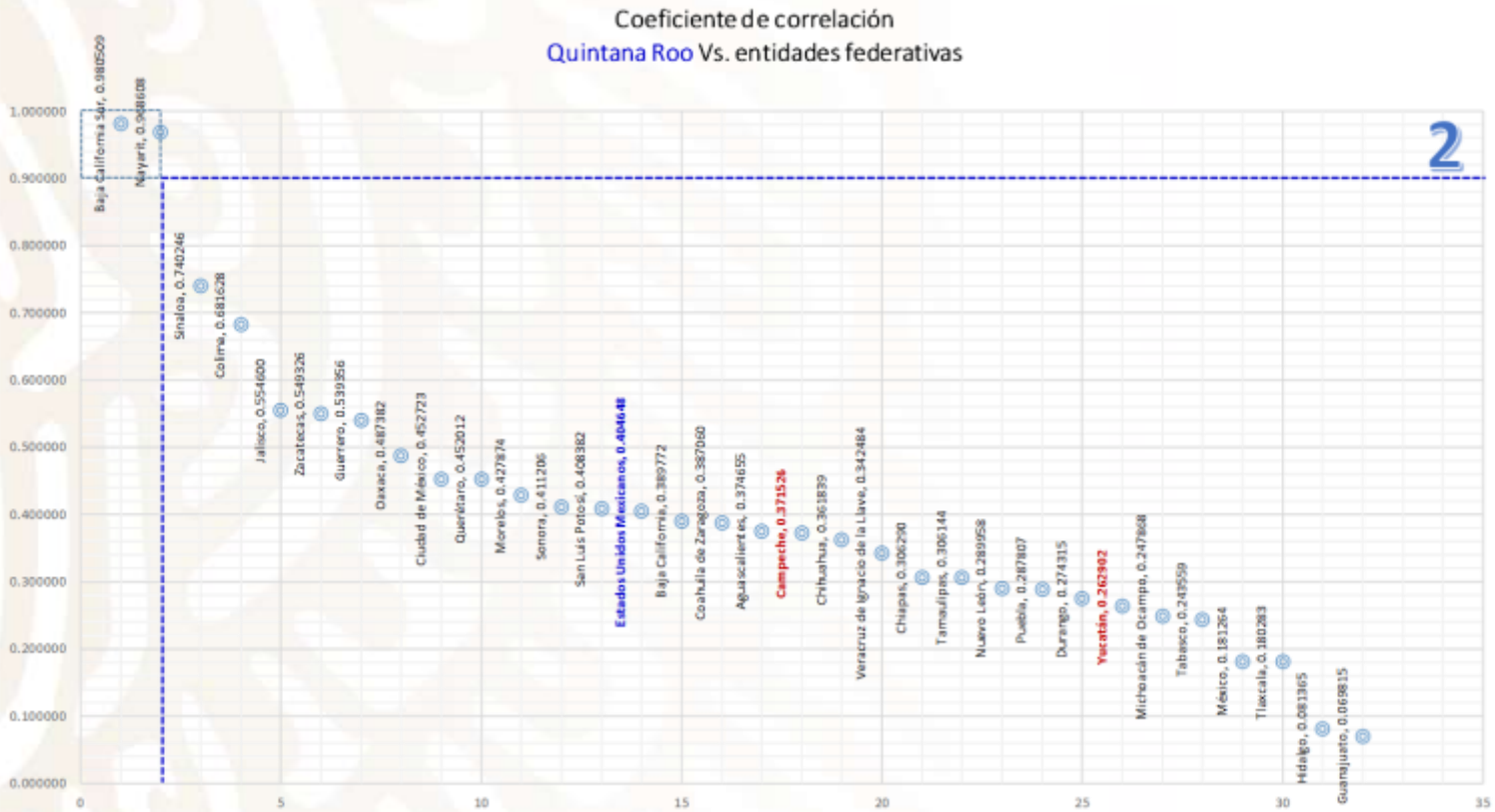

Península de Yucatán	Quintana Roo	
Macro región	**Entidad Federativa**	**Coeficiente de correlación**
Mar de Cortés	Baja California Sur	**0.980509**
Centro Norte y Occidente	Nayarit	**0.968608**
Mar de Cortés	Sinaloa	0.740246
Centro Norte y Occidente	Colima	0.681628
Centro Norte y Occidente	Jalisco	0.554600
Centro Norte y Occidente	Zacatecas	0.549326
Centro	Guerrero	0.539356
Pacífico Sur	Oaxaca	0.487382
Centro	Ciudad de México	0.452723
Centro	Querétaro	0.452012
Centro	Morelos	0.427874
Mar de Cortés	Sonora	0.411206
Centro Norte y Occidente	San Luis Potosí	0.408382
Nacional	**Estados Unidos Mexicanos**	0.404648
Mar de Cortés	Baja California	0.389772
Noreste	Coahuila de Zaragoza	0.387060
Centro Norte y Occidente	Aguascalientes	0.374655
Península de Yucatán	**Campeche**	0.371526
Norte Centro	Chihuahua	0.361839
Golfo	Veracruz de Ignacio de la Llave	0.342484
Pacífico Sur	Chiapas	0.306290
Noreste	Tamaulipas	0.306144
Noreste	Nuevo León	0.289958
Centro	Puebla	0.287807
Norte Centro	Durango	0.274315
Península de Yucatán	**Yucatán**	0.262902
Centro Norte y Occidente	Michoacán de Ocampo	0.247868
Golfo	Tabasco	0.243559
Centro	México	0.181264
Centro	Tlaxcala	0.180283
Centro	Hidalgo	0.081365
Centro Norte y Occidente	Guanajuato	0.069815

Índice

El Estado de **Quintana Roo** presenta alta correlación con 2 entidades: Baja California Sur y Nayarit.

2024 Felipe Carrillo PUERTO

Correlación de las actividades características
Entidad federativa: Quintana Roo

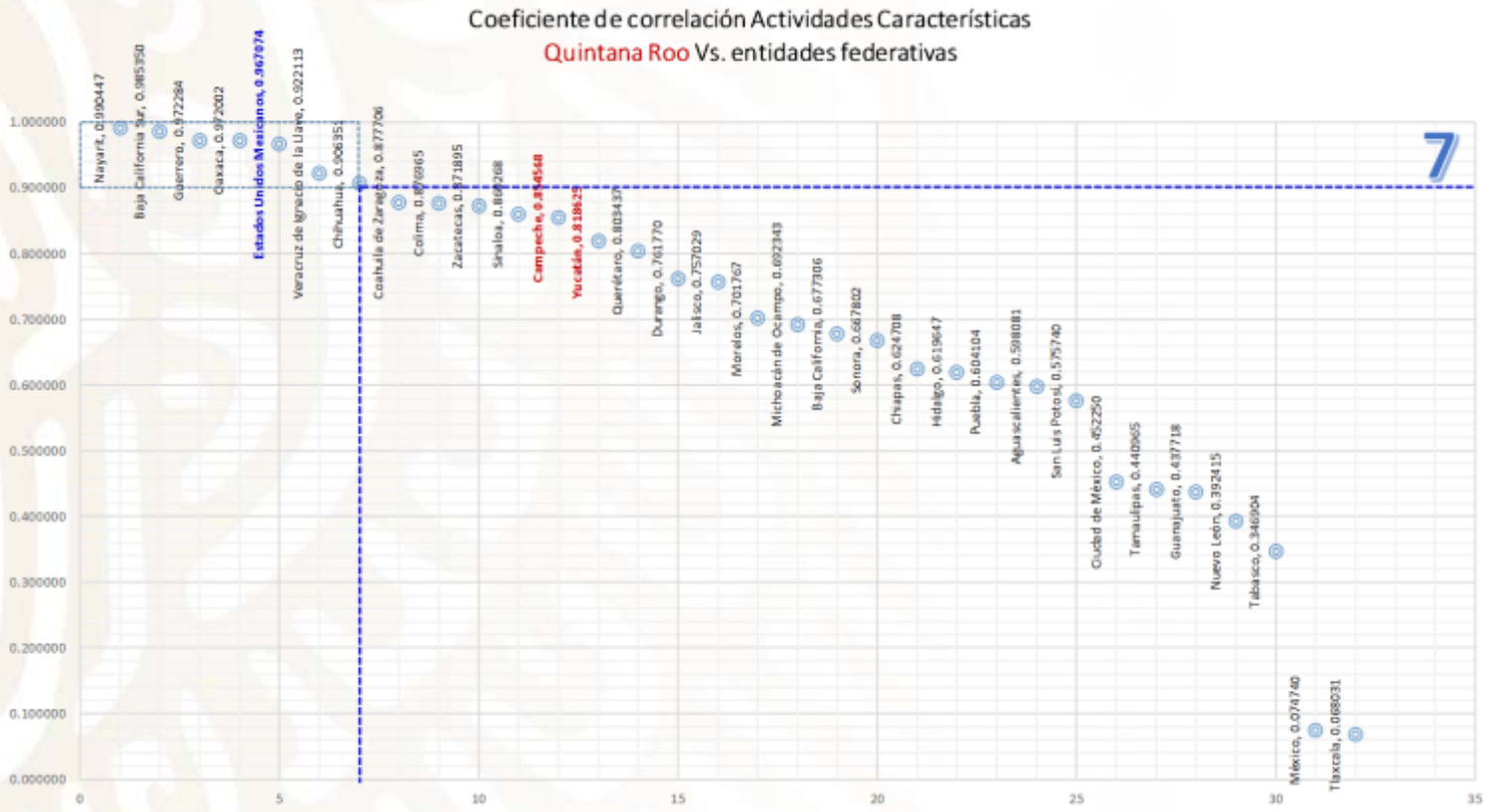

Península de Yucatán	Quintana Roo	
Macro región	**Entidad Federativa**	**Coeficiente de correlación**
Centro Norte y Occidente	Nayarit	**0.990447**
Mar de Cortés	Baja California Sur	**0.985350**
Centro	Guerrero	**0.972284**
Pacífico Sur	Oaxaca	**0.972002**
Nacional	**Estados Unidos Mexicanos**	**0.967074**
Golfo	Veracruz de Ignacio de la Llave	**0.922113**
Norte Centro	Chihuahua	**0.906351**
Noreste	Coahuila de Zaragoza	0.877706
Centro Norte y Occidente	Colima	0.876965
Centro Norte y Occidente	Zacatecas	0.871895
Mar de Cortés	Sinaloa	0.860268
Península de Yucatán	**Campeche**	0.854568
Península de Yucatán	**Yucatán**	0.818625
Centro	Querétaro	0.803437
Norte Centro	Durango	0.761770
Centro Norte y Occidente	Jalisco	0.757029
Centro	Morelos	0.701767
Centro Norte y Occidente	Michoacán de Ocampo	0.692343
Mar de Cortés	Baja California	0.677306
Mar de Cortés	Sonora	0.667802
Pacífico Sur	Chiapas	0.624708
Centro	Hidalgo	0.619647
Centro	Puebla	0.604104
Centro Norte y Occidente	Aguascalientes	0.598081
Centro Norte y Occidente	San Luis Potosí	0.575740
Centro	Ciudad de México	0.452250
Noreste	Tamaulipas	0.440965
Centro Norte y Occidente	Guanajuato	0.437718
Noreste	Nuevo León	0.392415
Golfo	Tabasco	0.346904
Centro	México	0.074740
Centro	Tlaxcala	0.068031

Índice

El Estado de **Quintana Roo** presenta alta correlación con 7 entidades: Nayarit, Baja California Sur, Guerrero, Oaxaca, Nacional, Veracruz de Ignacio de la Llave y Chihuahua.

Correlación de las actividades conexas
Entidad federativa: Quintana Roo

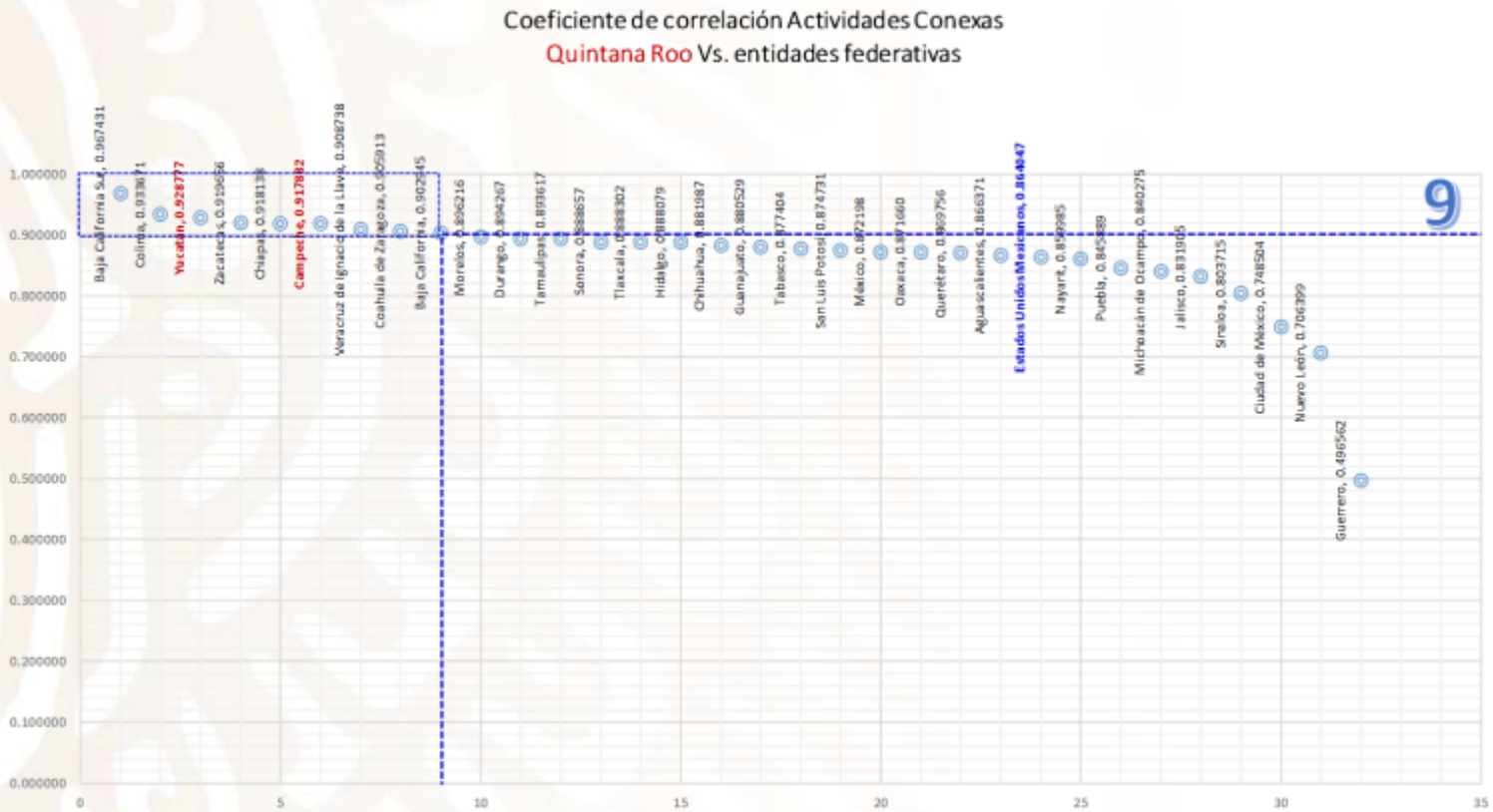

Península de Yucatán	Quintana Roo	
Macro región	**Entidad Federativa**	**Coeficiente de correlación**
Mar de Cortés	Baja California Sur	**0.967431**
Centro Norte y Occidente	Colima	**0.933671**
Península de Yucatán	**Yucatán**	**0.928777**
Centro Norte y Occidente	Zacatecas	**0.919656**
Pacífico Sur	Chiapas	**0.918138**
Península de Yucatán	**Campeche**	**0.917882**
Golfo	Veracruz de Ignacio de la Llave	**0.908738**
Noreste	Coahuila de Zaragoza	**0.905913**
Mar de Cortés	Baja California	**0.902945**
Centro	Morelos	0.896216
Norte Centro	Durango	0.894267
Noreste	Tamaulipas	0.893617
Mar de Cortés	Sonora	0.888657
Centro	Tlaxcala	0.888302
Centro	Hidalgo	0.888079
Norte Centro	Chihuahua	0.881987
Centro Norte y Occidente	Guanajuato	0.880529
Golfo	Tabasco	0.877404
Centro Norte y Occidente	San Luis Potosí	0.874731
Centro	México	0.872198
Pacífico Sur	Oaxaca	0.871660
Centro	Querétaro	0.869756
Centro Norte y Occidente	Aguascalientes	0.866371
Nacional	**Estados Unidos Mexicanos**	0.864047
Centro Norte y Occidente	Nayarit	0.859985
Centro	Puebla	0.845889
Centro Norte y Occidente	Michoacán de Ocampo	0.840275
Centro Norte y Occidente	Jalisco	0.831905
Mar de Cortés	Sinaloa	0.803715
Centro	Ciudad de México	0.748504
Noreste	Nuevo León	0.706399
Centro	Guerrero	0.496562

El Estado de **Quintana Roo** presenta alta correlación con 9 entidades: Baja California Sur, Colima, Yucatán, Zacatecas, Chiapas, Campeche, Veracruz de Ignacio de la Llave, Coahuila de Zaragoza y Baja California.

Índice

Quintana Roo

1 Correlaciones (A, B y C)

- Baja California Sur

1 Correlaciones (A y B)

- Nayarit

1 Correlaciones (B y C):

- Veracruz de Ignacio de la Llave

		Península de Yucatán	Quintana Roo	
Número	**Concepto**	**Macro región**	**Entidad Federativa**	**Coeficiente de correlación**
B	Características	Centro	Guerrero	0.972284
C	Conexas	Centro Norte y Occidente	Colima	0.933671
A	Clase de Actividad	Centro Norte y Occidente	Nayarit	0.968608
B	Características	Centro Norte y Occidente	Nayarit	0.990447
C	Conexas	Centro Norte y Occidente	Zacatecas	0.919656
B	Características	Golfo	Veracruz de Ignacio de la Llave	0.922113
C	Conexas	Golfo	Veracruz de Ignacio de la Llave	0.908738
C	Conexas	Mar de Cortés	Baja California	0.902945
A	Clase de Actividad	Mar de Cortés	Baja California Sur	0.980509
B	Características	Mar de Cortés	Baja California Sur	0.985350
C	Conexas	Mar de Cortés	Baja California Sur	0.967431
B	Características	Nacional	Estados Unidos Mexicanos	0.967074
C	Conexas	Noreste	Coahuila de Zaragoza	0.905913
B	Características	Norte Centro	Chihuahua	0.906351
C	Conexas	Pacífico Sur	Chiapas	0.918138
B	Características	Pacífico Sur	Oaxaca	0.972002
C	Conexas	Península de Yucatán	Campeche	0.917882
C	Conexas	Península de Yucatán	Yucatán	0.928777

Índice

2024 Felipe Carrillo PUERTO

Quintana Roo

Macro Región Península de Yucatán

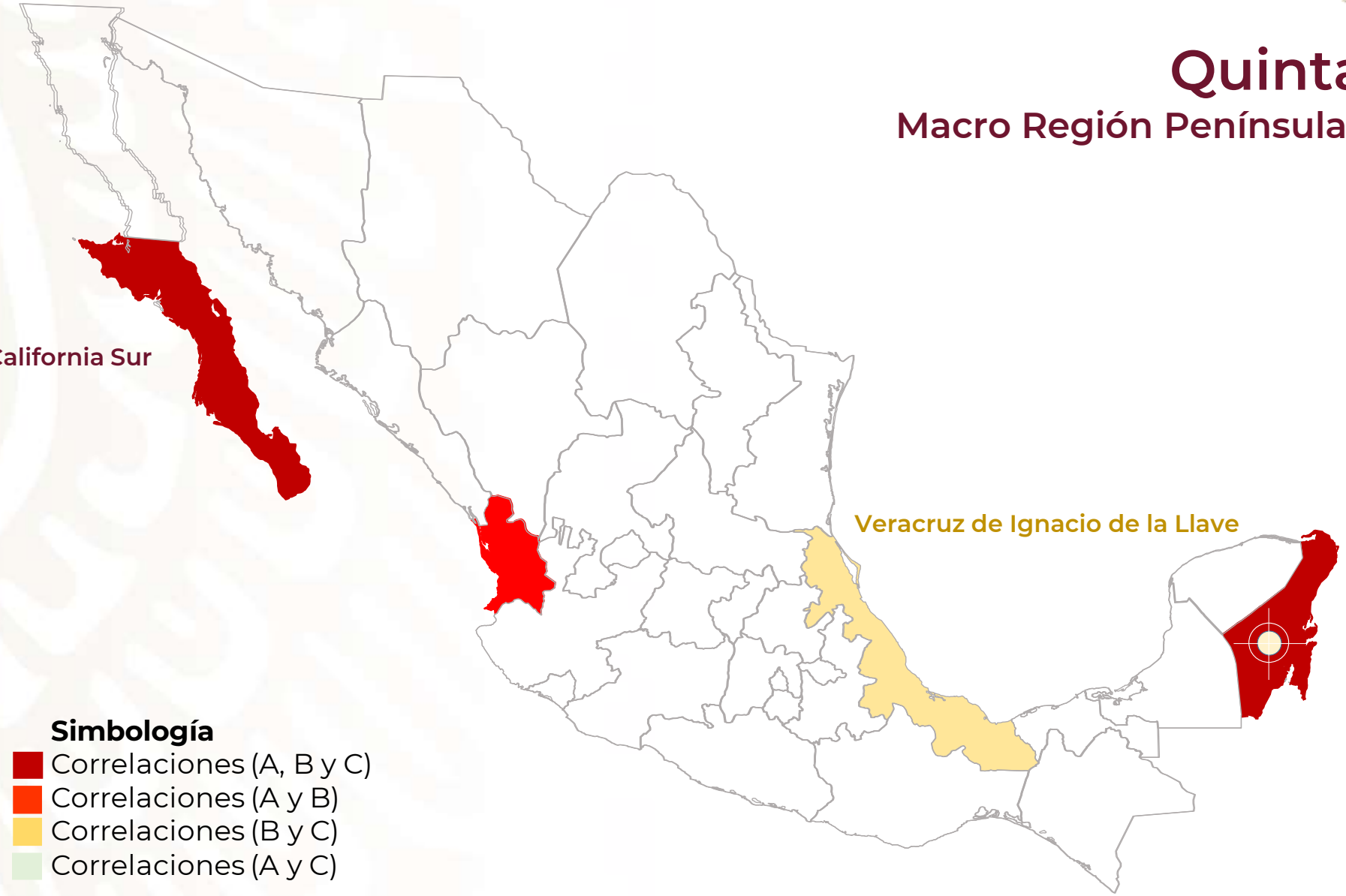

Simbología

- Correlaciones (A, B y C)
- Correlaciones (A y B)
- Correlaciones (B y C)
- Correlaciones (A y C)

Índice

Correlación por clase de actividad
Entidad federativa: San Luis Potosí

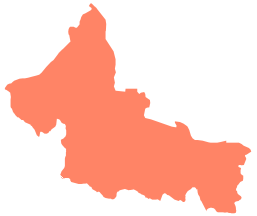

TURISMO
SECRETARÍA DE TURISMO

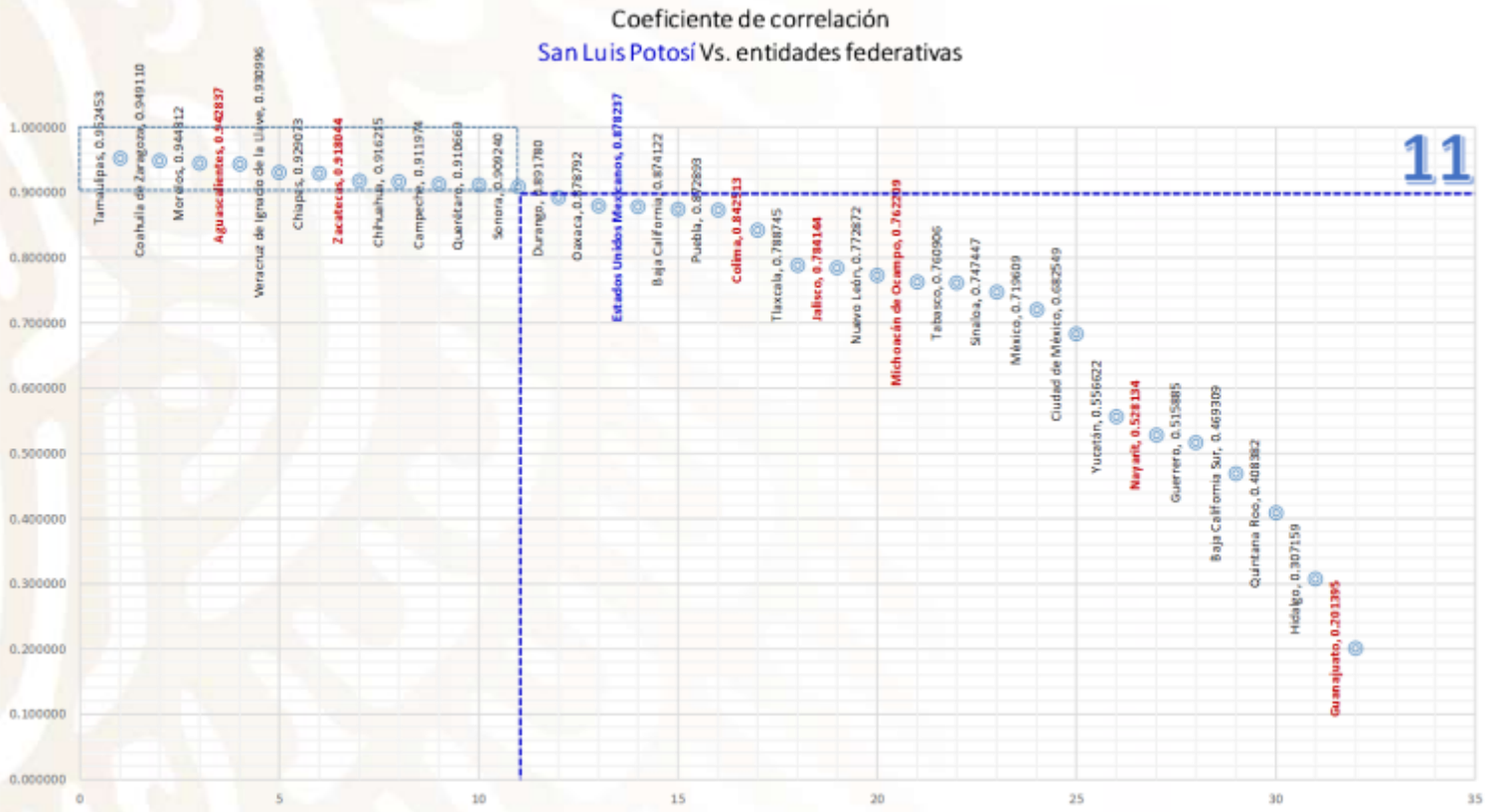

Centro Norte y Occidente	San Luis Potosí	
Macro región	**Entidad Federativa**	**Coeficiente de correlación**
Noreste	Tamaulipas	**0.952453**
Noreste	Coahuila de Zaragoza	**0.949110**
Centro	Morelos	**0.944812**
Centro Norte y Occidente	**Aguascalientes**	**0.942837**
Golfo	Veracruz de Ignacio de la Llave	**0.930996**
Pacífico Sur	Chiapas	**0.929073**
Centro Norte y Occidente	**Zacatecas**	**0.918044**
Norte Centro	Chihuahua	**0.916215**
Península de Yucatán	Campeche	**0.911974**
Centro	Querétaro	**0.910669**
Mar de Cortés	Sonora	**0.909240**
Norte Centro	Durango	0.891780
Pacífico Sur	Oaxaca	0.878792
Nacional	**Estados Unidos Mexicanos**	0.878237
Mar de Cortés	Baja California	0.874122
Centro	Puebla	0.872893
Centro Norte y Occidente	**Colima**	0.842513
Centro	Tlaxcala	0.788745
Centro Norte y Occidente	**Jalisco**	0.784144
Noreste	Nuevo León	0.772872
Centro Norte y Occidente	**Michoacán de Ocampo**	0.762209
Golfo	Tabasco	0.760906
Mar de Cortés	Sinaloa	0.747447
Centro	México	0.719609
Centro	Ciudad de México	0.682549
Península de Yucatán	Yucatán	0.556622
Centro Norte y Occidente	**Nayarit**	0.528134
Centro	Guerrero	0.515885
Mar de Cortés	Baja California Sur	0.469309
Península de Yucatán	Quintana Roo	0.408382
Centro	Hidalgo	0.307159
Centro Norte y Occidente	**Guanajuato**	0.201395

Índice

El Estado de **San Luis Potosí** presenta alta correlación con 11 entidades: Tamaulipas, Coahuila de Zaragoza, Morelos, Aguascalientes, Veracruz de Ignacio de la Llave, Chiapas, Zacatecas, Chihuahua, Campeche, Querétaro y Sonora.

2024 Felipe Carrillo PUERTO

Correlación de las actividades características
Entidad federativa: San Luis Potosí

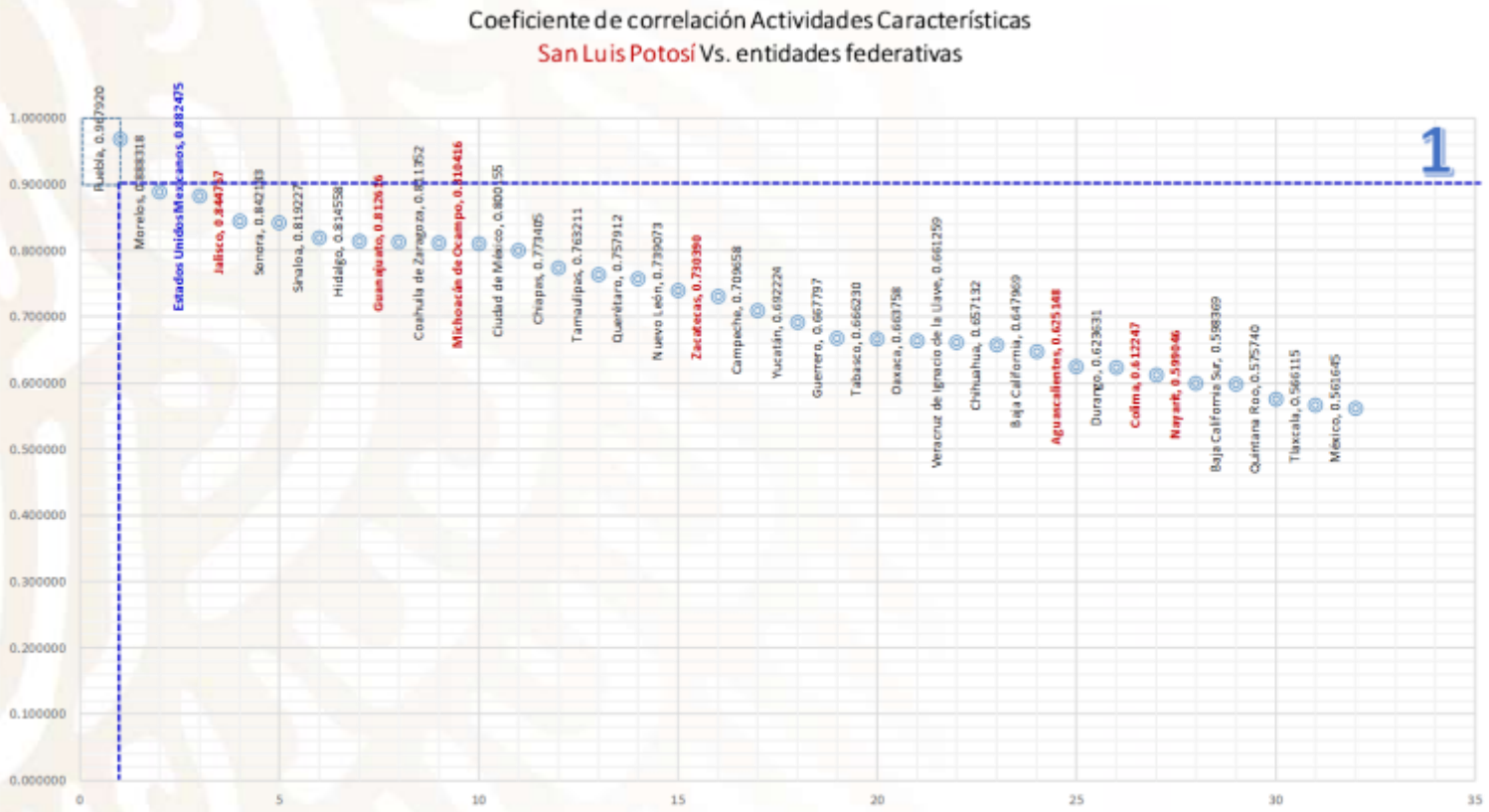

Centro Norte y Occidente	San Luis Potosí	
Macro región	**Entidad Federativa**	**Coeficiente de correlación**
Centro	Puebla	**0.967920**
Centro	Morelos	0.888318
Nacional	**Estados Unidos Mexicanos**	0.882475
Centro Norte y Occidente	**Jalisco**	0.844767
Mar de Cortés	Sonora	0.842183
Mar de Cortés	Sinaloa	0.819227
Centro	Hidalgo	0.814558
Centro Norte y Occidente	**Guanajuato**	0.812616
Noreste	Coahuila de Zaragoza	0.811352
Centro Norte y Occidente	**Michoacán de Ocampo**	0.810416
Centro	Ciudad de México	0.800155
Pacífico Sur	Chiapas	0.773405
Noreste	Tamaulipas	0.763211
Centro	Querétaro	0.757912
Noreste	Nuevo León	0.739073
Centro Norte y Occidente	**Zacatecas**	0.730390
Península de Yucatán	Campeche	0.709658
Península de Yucatán	Yucatán	0.692224
Centro	Guerrero	0.667797
Golfo	Tabasco	0.666230
Pacífico Sur	Oaxaca	0.663758
Golfo	Veracruz de Ignacio de la Llave	0.661259
Norte Centro	Chihuahua	0.657132
Mar de Cortés	Baja California	0.647969
Centro Norte y Occidente	**Aguascalientes**	0.625148
Norte Centro	Durango	0.623631
Centro Norte y Occidente	**Colima**	0.612247
Centro Norte y Occidente	**Nayarit**	0.599046
Mar de Cortés	Baja California Sur	0.598369
Península de Yucatán	Quintana Roo	0.575740
Centro	Tlaxcala	0.566115
Centro	México	0.561645

Índice

El Estado de **San Luis Potosí** presenta alta correlación con 1 entidad: Puebla.

Correlación de las actividades conexas
Entidad federativa: San Luis Potosí

TURISMO
SECRETARÍA DE TURISMO

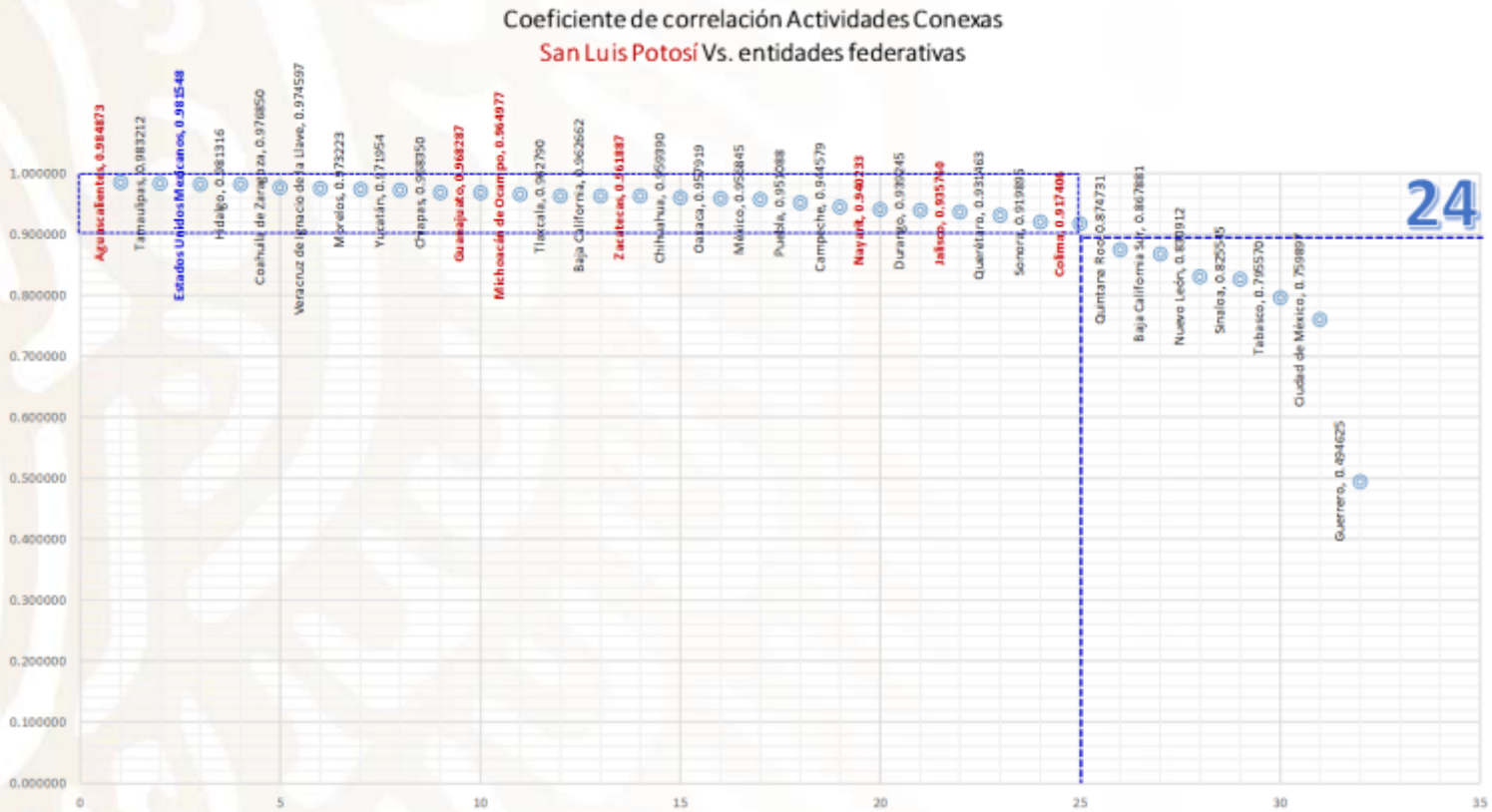

Centro Norte y Occidente	San Luis Potosí	
Macro región	**Entidad Federativa**	**Coeficiente de correlación**
Centro Norte y Occidente	**Aguascalientes**	**0.984873**
Noreste	Tamaulipas	**0.983212**
Nacional	**Estados Unidos Mexicanos**	**0.981548**
Centro	Hidalgo	**0.981316**
Noreste	Coahuila de Zaragoza	**0.976850**
Golfo	Veracruz de Ignacio de la Llave	**0.974597**
Centro	Morelos	**0.973223**
Península de Yucatán	Yucatán	**0.971954**
Pacífico Sur	Chiapas	**0.968350**
Centro Norte y Occidente	**Guanajuato**	**0.968287**
Centro Norte y Occidente	**Michoacán de Ocampo**	**0.964977**
Centro	Tlaxcala	**0.962790**
Mar de Cortés	Baja California	**0.962662**
Centro Norte y Occidente	**Zacatecas**	**0.961887**
Norte Centro	Chihuahua	**0.959390**
Pacífico Sur	Oaxaca	**0.957919**
Centro	México	**0.956845**
Centro	Puebla	**0.951088**
Península de Yucatán	Campeche	**0.944579**
Centro Norte y Occidente	**Nayarit**	**0.940233**
Norte Centro	Durango	**0.939245**
Centro Norte y Occidente	**Jalisco**	**0.935760**
Centro	Querétaro	**0.931463**
Mar de Cortés	Sonora	**0.919895**
Centro Norte y Occidente	**Colima**	**0.917406**
Península de Yucatán	Quintana Roo	0.874731
Mar de Cortés	Baja California Sur	0.867881
Noreste	Nuevo León	0.830912
Mar de Cortés	Sinaloa	0.825545
Golfo	Tabasco	0.795570
Centro	Ciudad de México	0.759897
Centro	Guerrero	0.494625

El Estado de **San Luis Potosí** presenta alta correlación con 24 entidades: Aguascalientes, Tamaulipas, Nacional, Hidalgo, Coahuila de Zaragoza, Veracruz de Ignacio de la Llave, Morelos, Yucatán, Chiapas, Guanajuato, Michoacán de Ocampo, Tlaxcala, Baja California, Zacatecas, Chihuahua, Oaxaca, México y Puebla. También con otras 7 que se enumeran en el cuadro anexo.

Índice

2024 Felipe Carrillo PUERTO

San Luis Potosí

1 Correlaciones (B y C)

- Puebla

11 Correlaciones (A y C)

- Morelos
- Querétaro
- Aguascalientes
- Zacatecas
- Veracruz de Ignacio de la Llave
- Sonora
- Coahuila de Zaragoza
- Tamaulipas
- Chihuahua
- Chiapas
- Campeche

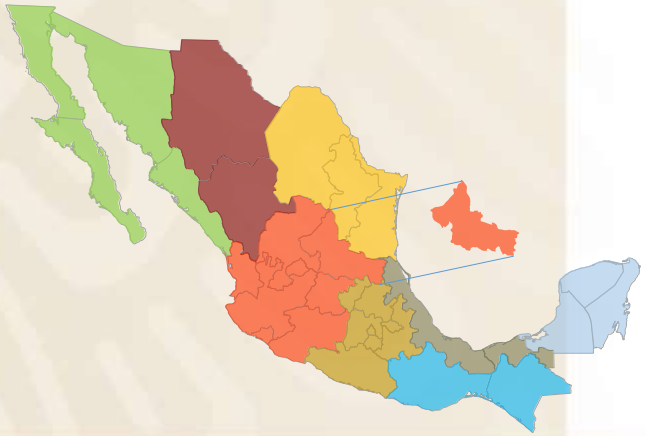

Índice

		Centro Norte y Occidente	San Luis Potosí	
Número	**Concepto**	**Macro región**	**Entidad Federativa**	**Coeficiente de correlación**
C	Conexas	Centro	Hidalgo	0.981316
C	Conexas	Centro	México	0.956845
A	Clase de Actividad	Centro	Morelos	0.944812
C	Conexas	Centro	Morelos	0.973223
B	Características	Centro	Puebla	0.967920
C	Conexas	Centro	Puebla	0.951088
A	Clase de Actividad	Centro	Querétaro	0.910669
C	Conexas	Centro	Querétaro	0.931463
C	Conexas	Centro	Tlaxcala	0.962790
A	Clase de Actividad	Centro Norte y Occidente	Aguascalientes	0.942837
C	Conexas	Centro Norte y Occidente	Aguascalientes	0.984873
C	Conexas	Centro Norte y Occidente	Colima	0.917406
C	Conexas	Centro Norte y Occidente	Guanajuato	0.968287
C	Conexas	Centro Norte y Occidente	Jalisco	0.935760
C	Conexas	Centro Norte y Occidente	Michoacán de Ocampo	0.964977
C	Conexas	Centro Norte y Occidente	Nayarit	0.940233
A	Clase de Actividad	Centro Norte y Occidente	Zacatecas	0.918044
C	Conexas	Centro Norte y Occidente	Zacatecas	0.961887
A	Clase de Actividad	Golfo	Veracruz de Ignacio de la Llave	0.930996
C	Conexas	Golfo	Veracruz de Ignacio de la Llave	0.974597
C	Conexas	Mar de Cortés	Baja California	0.962662
A	Clase de Actividad	Mar de Cortés	Sonora	0.909240
C	Conexas	Mar de Cortés	Sonora	0.919895
C	Conexas	Nacional	Estados Unidos Mexicanos	0.981548
A	Clase de Actividad	Noreste	Coahuila de Zaragoza	0.949110
C	Conexas	Noreste	Coahuila de Zaragoza	0.976850
A	Clase de Actividad	Noreste	Tamaulipas	0.952453
C	Conexas	Noreste	Tamaulipas	0.983212
A	Clase de Actividad	Norte Centro	Chihuahua	0.916215
C	Conexas	Norte Centro	Chihuahua	0.959390
C	Conexas	Norte Centro	Durango	0.939245
A	Clase de Actividad	Pacífico Sur	Chiapas	0.929073
C	Conexas	Pacífico Sur	Chiapas	0.968350
C	Conexas	Pacífico Sur	Oaxaca	0.957919
A	Clase de Actividad	Península de Yucatán	Campeche	0.911974
C	Conexas	Península de Yucatán	Campeche	0.944579
C	Conexas	Península de Yucatán	Yucatán	0.971954

San Luis Potosí

Macro Región Centro Norte Occidente

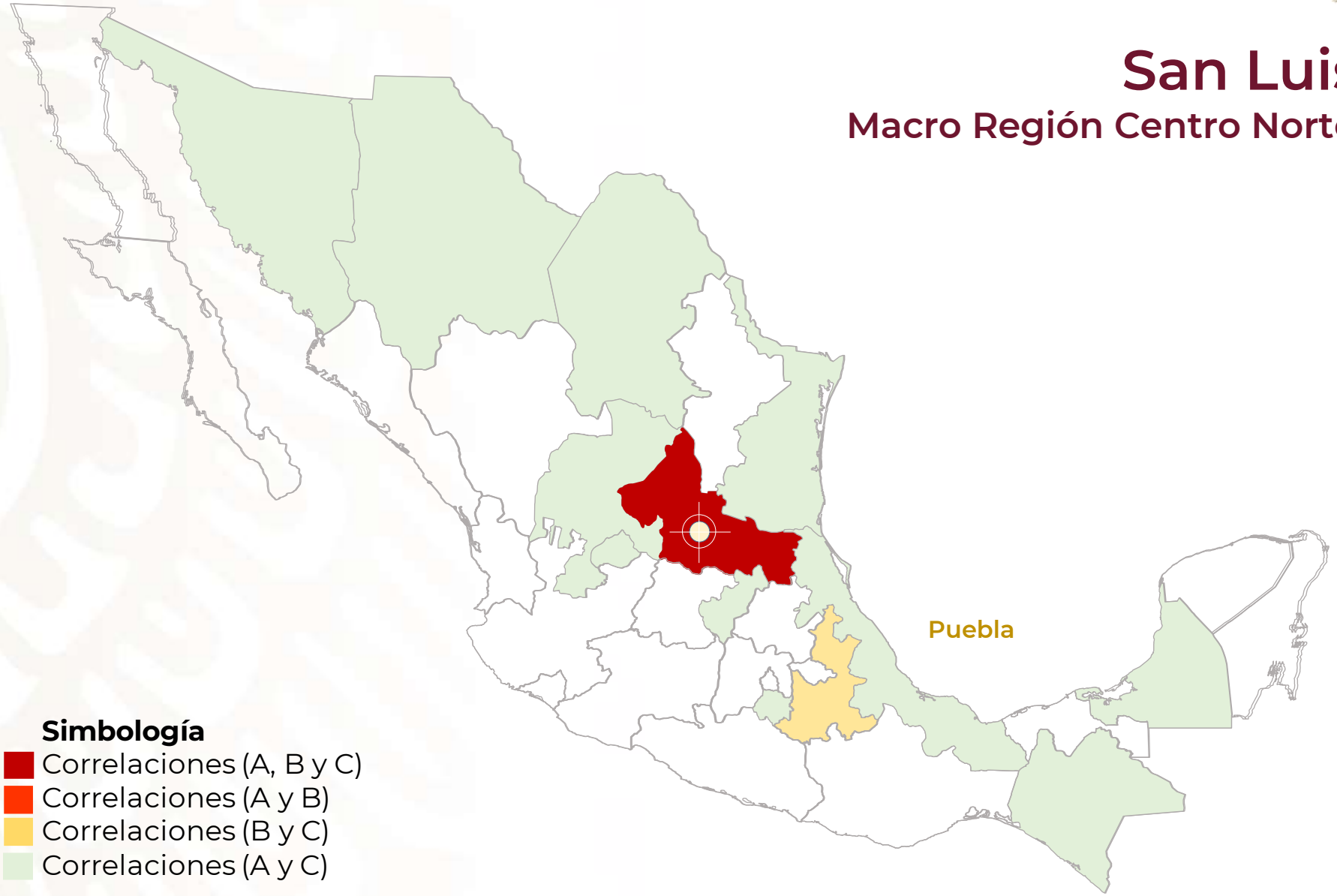

Simbología

- Correlaciones (A, B y C)
- Correlaciones (A y B)
- Correlaciones (B y C)
- Correlaciones (A y C)

Índice

Correlación por clase de actividad
Entidad federativa: Sinaloa

Mar de Cortés	Sinaloa	
Macro región	**Entidad Federativa**	**Coeficiente de correlación**
Centro Norte y Occidente	Nayarit	0.811114
Centro Norte y Occidente	Colima	0.804877
Centro Norte y Occidente	Jalisco	0.786865
Mar de Cortés	**Sonora**	0.778696
Mar de Cortés	**Baja California Sur**	0.774743
Nacional	**Estados Unidos Mexicanos**	0.751572
Centro Norte y Occidente	San Luis Potosí	0.747447
Península de Yucatán	Quintana Roo	0.740246
Centro	Querétaro	0.721809
Centro	Morelos	0.710140
Centro Norte y Occidente	Zacatecas	0.707690
Centro Norte y Occidente	Aguascalientes	0.699976
Pacífico Sur	Oaxaca	0.683451
Noreste	Coahuila de Zaragoza	0.679270
Centro	Ciudad de México	0.659667
Mar de Cortés	**Baja California**	0.652873
Noreste	Nuevo León	0.628490
Golfo	Veracruz de Ignacio de la Llave	0.624014
Noreste	Tamaulipas	0.619270
Norte Centro	Chihuahua	0.603707
Península de Yucatán	Campeche	0.602975
Centro	Puebla	0.577468
Pacífico Sur	Chiapas	0.571891
Centro	Guerrero	0.570435
Golfo	Tabasco	0.534266
Centro Norte y Occidente	Michoacán de Ocampo	0.510991
Norte Centro	Durango	0.508704
Centro	México	0.454466
Centro	Tlaxcala	0.419048
Península de Yucatán	Yucatán	0.394444
Centro	Hidalgo	0.160238
Centro Norte y Occidente	Guanajuato	0.109996

El Estado de **Sinaloa** no presenta alta correlación con ninguna entidad.

Índice

Correlación de las actividades características
Entidad federativa: Sinaloa

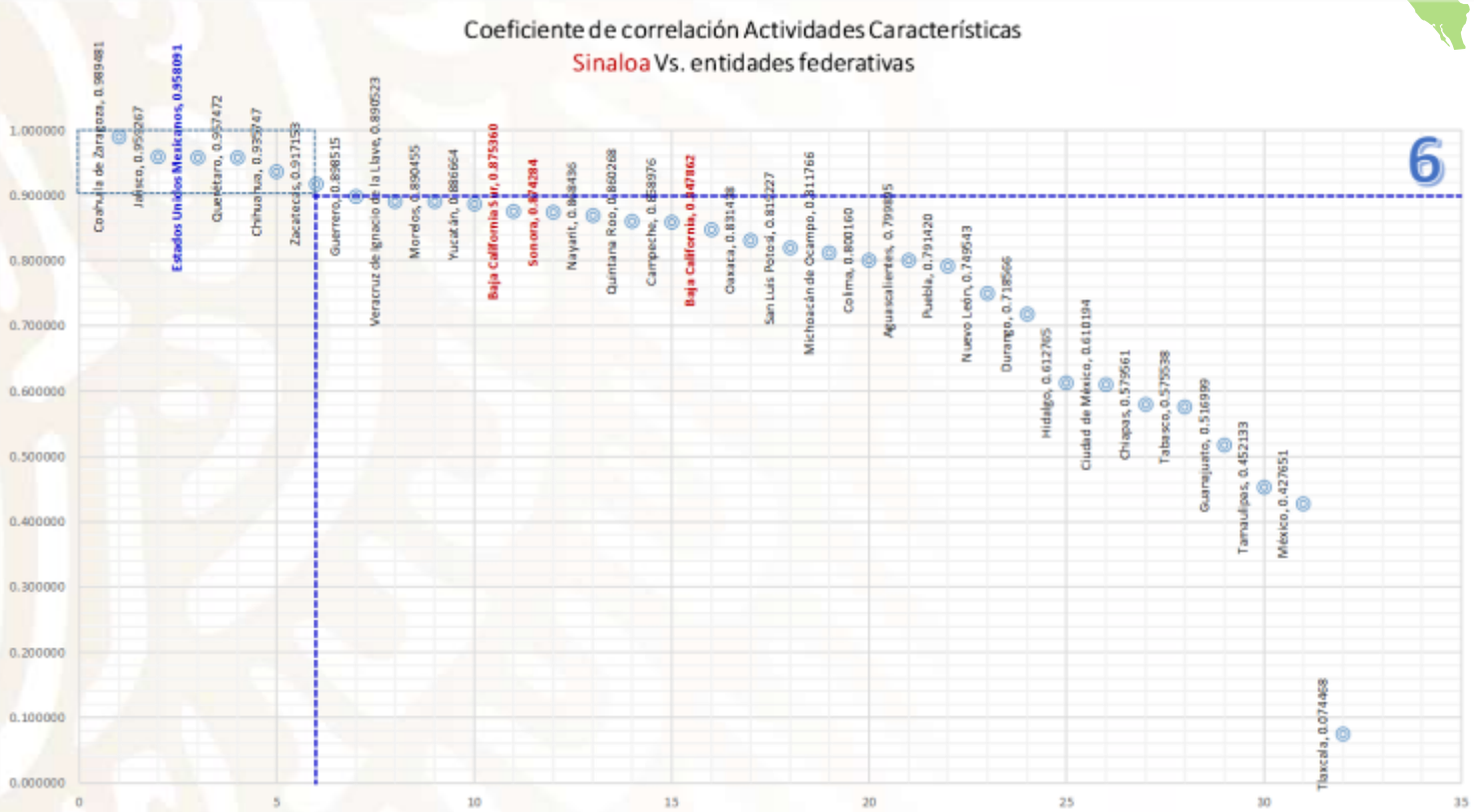

Mar de Cortés	Sinaloa	
Macro región	**Entidad Federativa**	**Coeficiente de correlación**
Noreste	Coahuila de Zaragoza	**0.989481**
Centro Norte y Occidente	Jalisco	**0.959267**
Nacional	**Estados Unidos Mexicanos**	**0.958091**
Centro	Querétaro	**0.957472**
Norte Centro	Chihuahua	**0.935747**
Centro Norte y Occidente	Zacatecas	**0.917153**
Centro	Guerrero	0.898515
Golfo	Veracruz de Ignacio de la Llave	0.890523
Centro	Morelos	0.890455
Península de Yucatán	Yucatán	0.886664
Mar de Cortés	**Baja California Sur**	0.875360
Mar de Cortés	**Sonora**	0.874284
Centro Norte y Occidente	Nayarit	0.868436
Península de Yucatán	Quintana Roo	0.860268
Península de Yucatán	Campeche	0.858976
Mar de Cortés	**Baja California**	0.847862
Pacífico Sur	Oaxaca	0.831438
Centro Norte y Occidente	San Luis Potosí	0.819227
Centro Norte y Occidente	Michoacán de Ocampo	0.811766
Centro Norte y Occidente	Colima	0.800160
Centro Norte y Occidente	Aguascalientes	0.799895
Centro	Puebla	0.791420
Noreste	Nuevo León	0.749543
Norte Centro	Durango	0.718566
Centro	Hidalgo	0.612765
Centro	Ciudad de México	0.610194
Pacífico Sur	Chiapas	0.579561
Golfo	Tabasco	0.575538
Centro Norte y Occidente	Guanajuato	0.516999
Noreste	Tamaulipas	0.452133
Centro	México	0.427651
Centro	Tlaxcala	0.074468

Índice

El Estado de **Sinaloa** presenta alta correlación con 6 entidades: Coahuila de Zaragoza, Jalisco, Nacional, Querétaro, Chihuahua y Zacatecas.

Correlación de las actividades conexas
Entidad federativa: Sinaloa

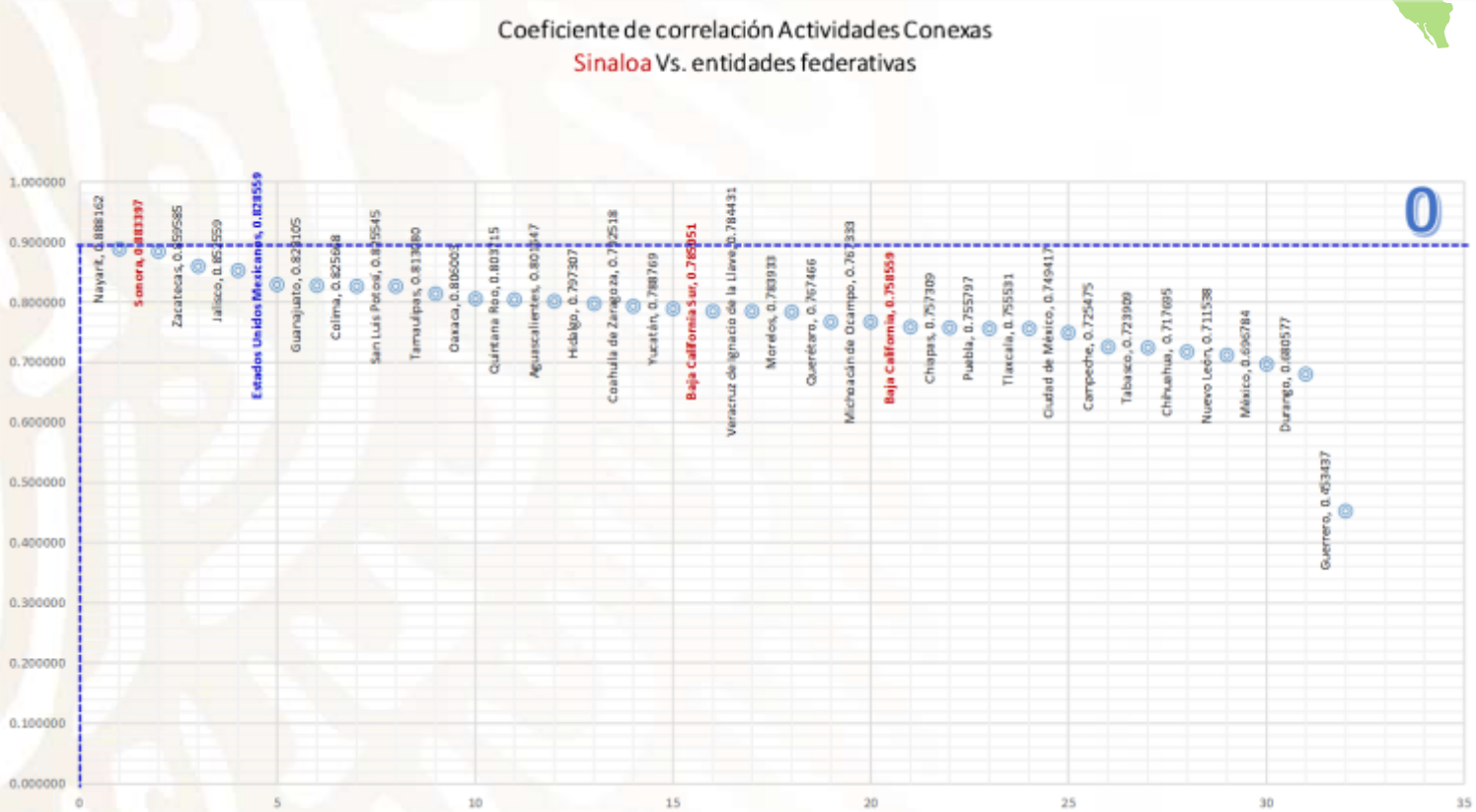

El Estado de **Sinaloa** no presenta alta correlación con ninguna entidad.

Mar de Cortés	Sinaloa	
Macro región	**Entidad Federativa**	**Coeficiente de correlación**
Centro Norte y Occidente	Nayarit	0.888162
Mar de Cortés	**Sonora**	0.883397
Centro Norte y Occidente	Zacatecas	0.859585
Centro Norte y Occidente	Jalisco	0.852559
Nacional	**Estados Unidos Mexicanos**	0.828559
Centro Norte y Occidente	Guanajuato	0.828105
Centro Norte y Occidente	Colima	0.825668
Centro Norte y Occidente	San Luis Potosí	0.825545
Noreste	Tamaulipas	0.813080
Pacífico Sur	Oaxaca	0.806003
Península de Yucatán	Quintana Roo	0.803715
Centro Norte y Occidente	Aguascalientes	0.801647
Centro	Hidalgo	0.797307
Noreste	Coahuila de Zaragoza	0.792518
Península de Yucatán	Yucatán	0.788769
Mar de Cortés	**Baja California Sur**	0.785051
Golfo	Veracruz de Ignacio de la Llave	0.784431
Centro	Morelos	0.783933
Centro	Querétaro	0.767466
Centro Norte y Occidente	Michoacán de Ocampo	0.767333
Mar de Cortés	**Baja California**	0.758559
Pacífico Sur	Chiapas	0.757309
Centro	Puebla	0.755797
Centro	Tlaxcala	0.755531
Centro	Ciudad de México	0.749417
Península de Yucatán	Campeche	0.725475
Golfo	Tabasco	0.723909
Norte Centro	Chihuahua	0.717695
Noreste	Nuevo León	0.711538
Centro	México	0.696784
Norte Centro	Durango	0.680577
Centro	Guerrero	0.453437

Índice

Sinaloa

No presenta alta correlación con ninguna entidad federativa, excepto en “Actividades características” con Querétaro, Jalisco, Zacatecas, Estados Unidos Mexicanos, Coahuila de Zaragoza y Chihuahua.

		Mar de Cortés	Sinaloa	
Número	**Concepto**	**Macro región**	**Entidad Federativa**	**Coeficiente de correlación**
B	Características	Centro	Querétaro	**0.957472**
B	Características	Centro Norte y Occidente	Jalisco	**0.959267**
B	Características	Centro Norte y Occidente	Zacatecas	**0.917153**
B	Características	**Nacional**	**Estados Unidos Mexicanos**	**0.958091**
B	Características	Noreste	Coahuila de Zaragoza	**0.989481**
B	Características	Norte Centro	Chihuahua	**0.935747**

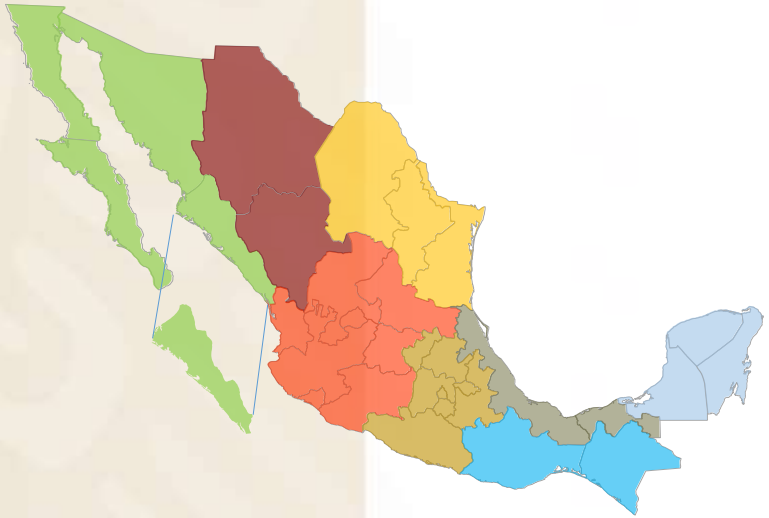

Índice

Sinaloa

Macro Región Mar de Cortés

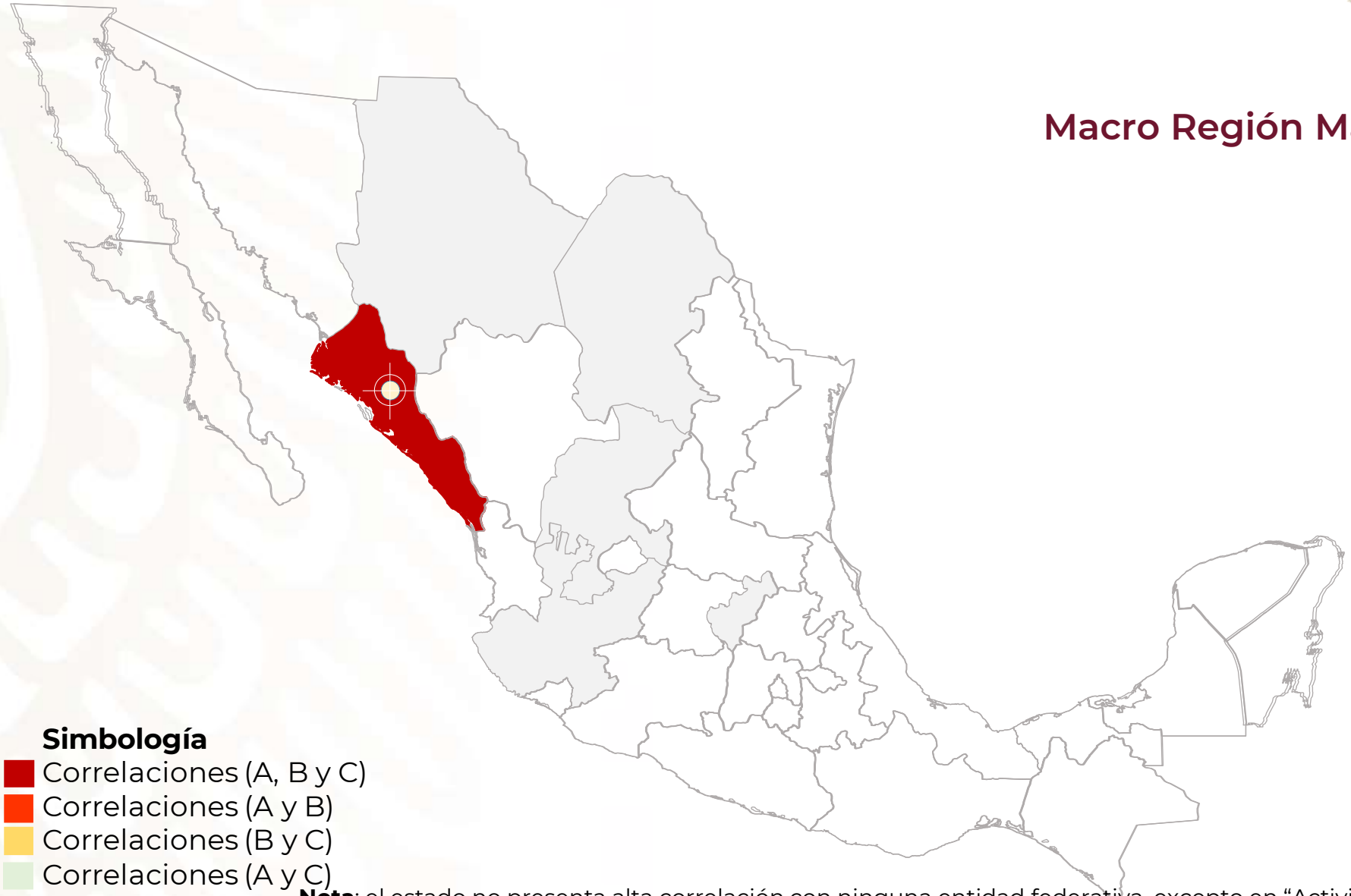

Simbología

- Correlaciones (A, B y C)
- Correlaciones (A y B)
- Correlaciones (B y C)
- Correlaciones (A y C)

Nota: el estado no presenta alta correlación con ninguna entidad federativa, excepto en “Actividades características” con Querétaro, Jalisco, Zacatecas, Estados Unidos Mexicanos, Coahuila de Zaragoza y Chihuahua.

Índice

Correlación por clase de actividad
Entidad federativa: Sonora

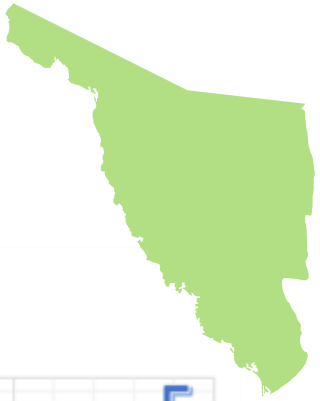



Mar de Cortés	Sonora	
Macro región	**Entidad Federativa**	**Coeficiente de correlación**
Centro Norte y Occidente	Zacatecas	**0.919893**
Centro Norte y Occidente	San Luis Potosí	**0.909240**
Noreste	Tamaulipas	**0.904396**
Noreste	Coahuila de Zaragoza	**0.903093**
Centro Norte y Occidente	Aguascalientes	**0.900424**
Península de Yucatán	Campeche	0.899618
Golfo	Veracruz de Ignacio de la Llave	0.890846
Norte Centro	Chihuahua	0.890733
Pacífico Sur	Oaxaca	0.884136
Pacífico Sur	Chiapas	0.877474
Mar de Cortés	**Baja California**	0.873696
Centro	Morelos	0.853006
Centro Norte y Occidente	Colima	0.826097
Golfo	Tabasco	0.824805
Norte Centro	Durango	0.820790
Centro	Querétaro	0.819251
Nacional	**Estados Unidos Mexicanos**	0.815704
Mar de Cortés	**Sinaloa**	0.778696
Centro	Puebla	0.748249
Centro	Tlaxcala	0.734306
Centro Norte y Occidente	Michoacán de Ocampo	0.734269
Centro Norte y Occidente	Jalisco	0.693451
Noreste	Nuevo León	0.687934
Centro	Ciudad de México	0.617729
Centro	México	0.579966
Centro Norte y Occidente	Nayarit	0.540994
Centro	Guerrero	0.533566
Península de Yucatán	Yucatán	0.499578
Mar de Cortés	**Baja California Sur**	0.476326
Península de Yucatán	Quintana Roo	0.411206
Centro	Hidalgo	0.264931
Centro Norte y Occidente	Guanajuato	0.158515

Índice

El Estado de **Sonora** presenta alta correlación con 5 entidades: Zacatecas, San Luis Potosí, Tamaulipas, Coahuila de Zaragoza y Aguascalientes.

Correlación de las actividades características
Entidad federativa: Sonora

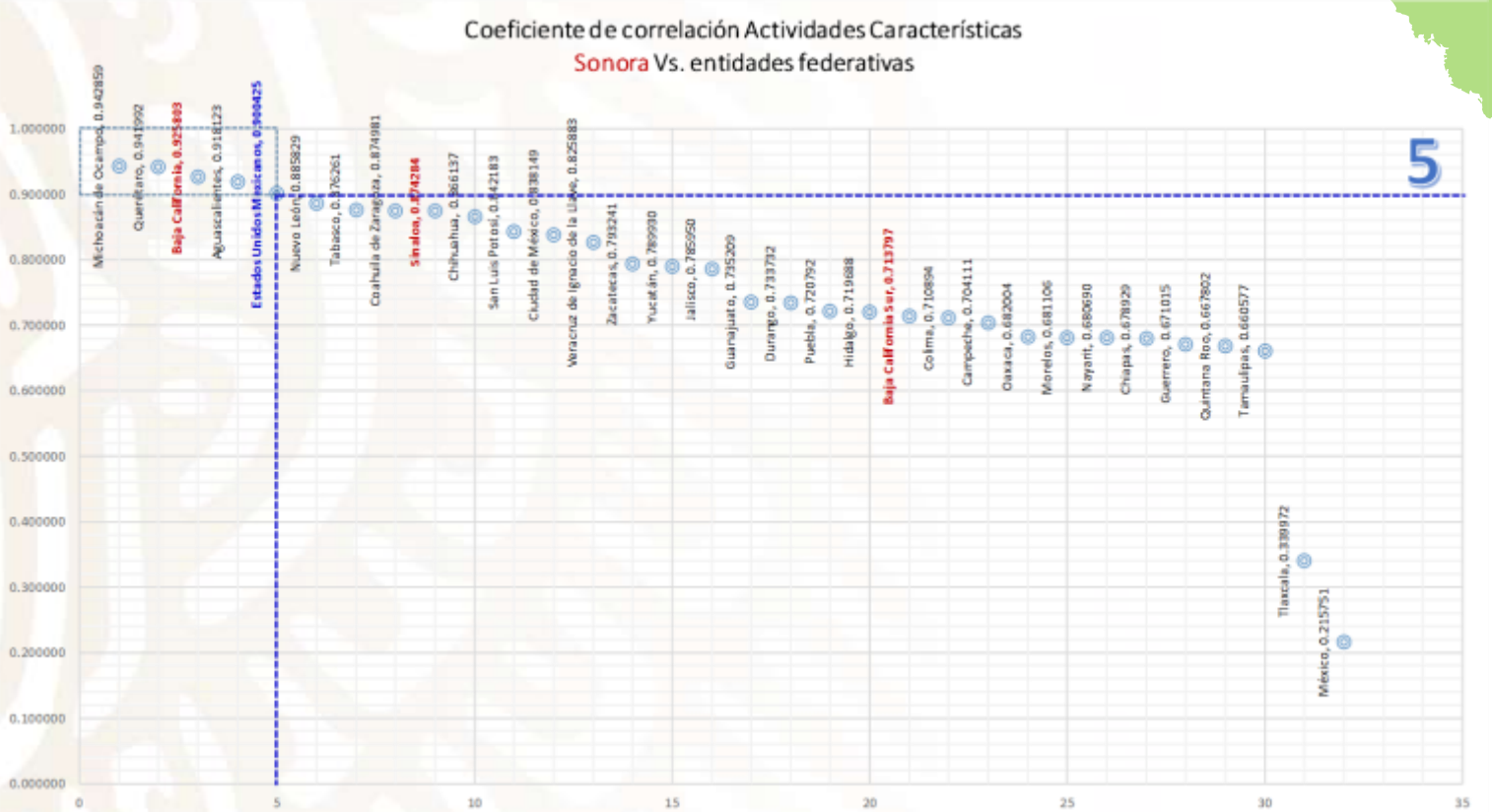

Mar de Cortés	Sonora	
Macro región	**Entidad Federativa**	**Coeficiente de correlación**
Centro Norte y Occidente	Michoacán de Ocampo	**0.942859**
Centro	Querétaro	**0.941992**
Mar de Cortés	**Baja California**	**0.925803**
Centro Norte y Occidente	Aguascalientes	**0.918123**
Nacional	**Estados Unidos Mexicanos**	**0.900425**
Noreste	Nuevo León	0.885829
Golfo	Tabasco	0.876261
Noreste	Coahuila de Zaragoza	0.874981
Mar de Cortés	**Sinaloa**	0.874284
Norte Centro	Chihuahua	0.866137
Centro Norte y Occidente	San Luis Potosí	0.842183
Centro	Ciudad de México	0.838149
Golfo	Veracruz de Ignacio de la Llave	0.825883
Centro Norte y Occidente	Zacatecas	0.793241
Península de Yucatán	Yucatán	0.789930
Centro Norte y Occidente	Jalisco	0.785950
Centro Norte y Occidente	Guanajuato	0.735209
Norte Centro	Durango	0.733732
Centro	Puebla	0.720792
Centro	Hidalgo	0.719688
Mar de Cortés	**Baja California Sur**	0.713797
Centro Norte y Occidente	Colima	0.710894
Península de Yucatán	Campeche	0.704111
Pacífico Sur	Oaxaca	0.682004
Centro	Morelos	0.681106
Centro Norte y Occidente	Nayarit	0.680690
Pacífico Sur	Chiapas	0.678929
Centro	Guerrero	0.671015
Península de Yucatán	Quintana Roo	0.667802
Noreste	Tamaulipas	0.660577
Centro	Tlaxcala	0.339972
Centro	México	0.215751

Índice

El Estado de **Sonora** presenta alta correlación con 5 entidades: Michoacán de Ocampo, Querétaro, Baja California, Aguascalientes y Nacional.

Correlación de las actividades conexas
Entidad federativa: Sonora

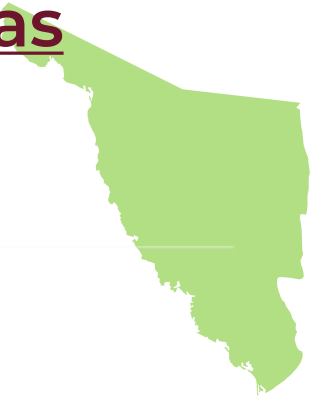

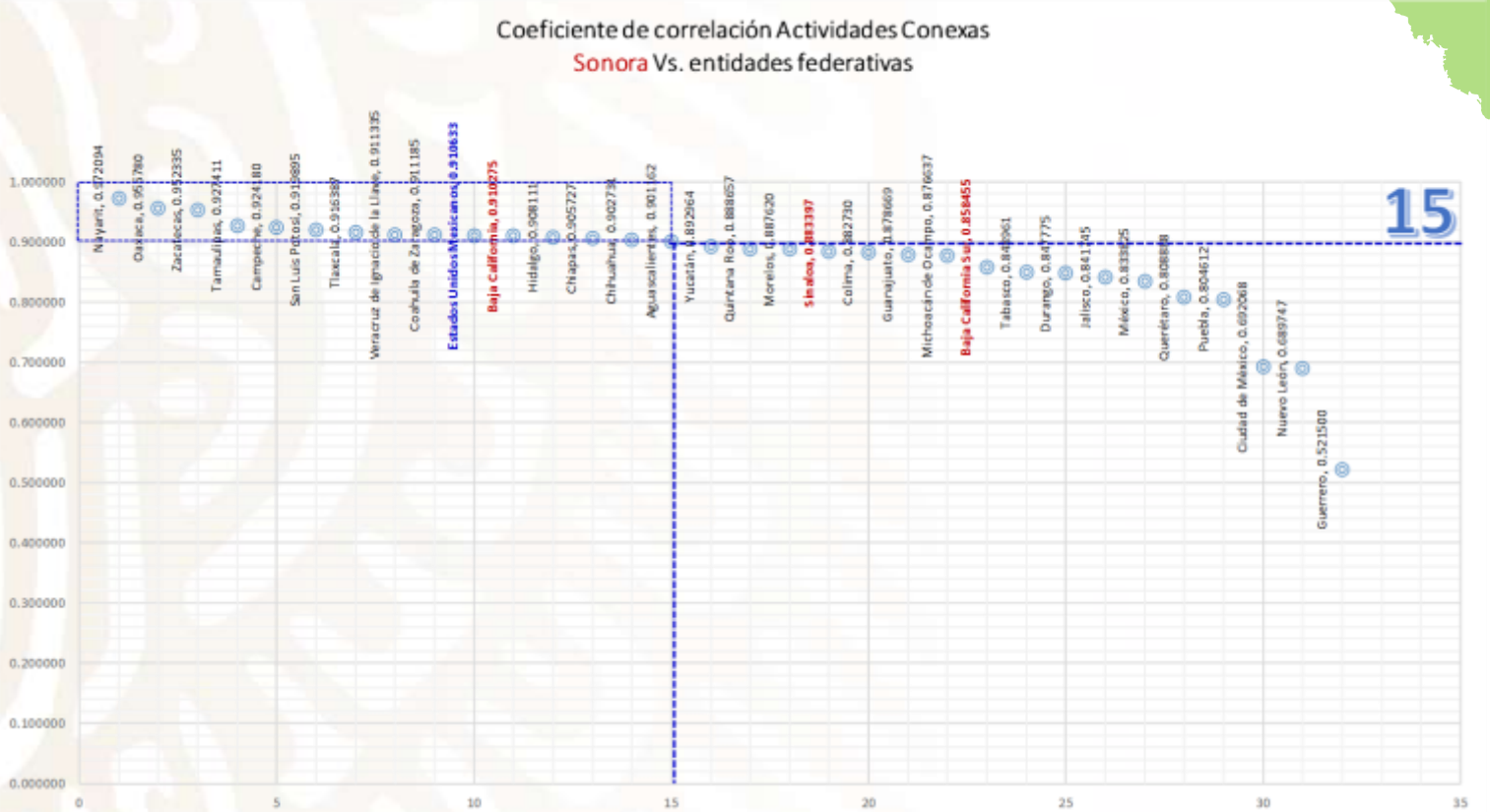

Mar de Cortés	Sonora	
Macro región	**Entidad Federativa**	**Coeficiente de correlación**
Centro Norte y Occidente	Nayarit	**0.972094**
Pacífico Sur	Oaxaca	**0.955780**
Centro Norte y Occidente	Zacatecas	**0.952335**
Noreste	Tamaulipas	**0.927411**
Península de Yucatán	Campeche	**0.924180**
Centro Norte y Occidente	San Luis Potosí	**0.919895**
Centro	Tlaxcala	**0.916387**
Golfo	Veracruz de Ignacio de la Llave	**0.911335**
Noreste	Coahuila de Zaragoza	**0.911185**
Nacional	**Estados Unidos Mexicanos**	**0.910633**
Mar de Cortés	**Baja California**	**0.910275**
Centro	Hidalgo	**0.908111**
Pacífico Sur	Chiapas	**0.905727**
Norte Centro	Chihuahua	**0.902731**
Centro Norte y Occidente	Aguascalientes	**0.901162**
Península de Yucatán	Yucatán	0.892964
Península de Yucatán	Quintana Roo	0.888657
Centro	Morelos	0.887620
Mar de Cortés	**Sinaloa**	0.883397
Centro Norte y Occidente	Colima	0.882730
Centro Norte y Occidente	Guanajuato	0.878669
Centro Norte y Occidente	Michoacán de Ocampo	0.876637
Mar de Cortés	**Baja California Sur**	0.858455
Golfo	Tabasco	0.848961
Norte Centro	Durango	0.847775
Centro Norte y Occidente	Jalisco	0.841745
Centro	México	0.833825
Centro	Querétaro	0.808888
Centro	Puebla	0.804612
Centro	Ciudad de México	0.692068
Noreste	Nuevo León	0.689747
Centro	Guerrero	0.521500

El Estado de **Sonora** presenta alta correlación con 15 entidades: Nayarit, Oaxaca, Zacatecas, Tamaulipas, Campeche, San Luis Potosí, Tlaxcala, Veracruz de Ignacio de la Llave, Coahuila de Zaragoza, Nacional, Baja California, Hidalgo, Chiapas, Chihuahua y Aguascalientes.

Índice

Sonora

1 Correlación (A, B y C)

- Aguascalientes

2 Correlaciones (B y C)

- Baja California
- Estados Unidos Mexicanos

4 Correlaciones (A y C)

- San Luis Potosí
- Zacatecas
- Coahuila de Zaragoza
- Tamaulipas

		Mar de Cortés	Sonora	
Número	**Concepto**	**Macro región**	**Entidad Federativa**	**Coeficiente de correlación**
C	Conexas	Centro	Hidalgo	**0.908111**
B	Características	Centro	Querétaro	**0.941992**
C	Conexas	Centro	Tlaxcala	**0.916387**
A	Clase de Actividad	Centro Norte y Occidente	Aguascalientes	**0.900424**
B	Características	Centro Norte y Occidente	Aguascalientes	**0.918123**
C	Conexas	Centro Norte y Occidente	Aguascalientes	**0.901162**
B	Características	Centro Norte y Occidente	Michoacán de Ocampo	**0.942859**
C	Conexas	Centro Norte y Occidente	Nayarit	**0.972094**
A	Clase de Actividad	Centro Norte y Occidente	San Luis Potosí	**0.909240**
C	Conexas	Centro Norte y Occidente	San Luis Potosí	**0.919895**
A	Clase de Actividad	Centro Norte y Occidente	Zacatecas	**0.919893**
C	Conexas	Centro Norte y Occidente	Zacatecas	**0.952335**
C	Conexas	Golfo	Veracruz de Ignacio de la Llave	**0.911335**
B	Características	**Mar de Cortés**	**Baja California**	**0.925803**
C	Conexas	**Mar de Cortés**	**Baja California**	**0.910275**
B	Características	**Nacional**	**Estados Unidos Mexicanos**	**0.900425**
C	Conexas	**Nacional**	**Estados Unidos Mexicanos**	**0.910633**
A	Clase de Actividad	Noreste	Coahuila de Zaragoza	**0.903093**
C	Conexas	Noreste	Coahuila de Zaragoza	**0.911185**
A	Clase de Actividad	Noreste	Tamaulipas	**0.904396**
C	Conexas	Noreste	Tamaulipas	**0.927411**
C	Conexas	Norte Centro	Chihuahua	**0.902731**
C	Conexas	Pacífico Sur	Chiapas	**0.905727**
C	Conexas	Pacífico Sur	Oaxaca	**0.955780**
C	Conexas	Península de Yucatán	Campeche	**0.924180**

Índice

Sonora

Macro Región Mar de Cortés

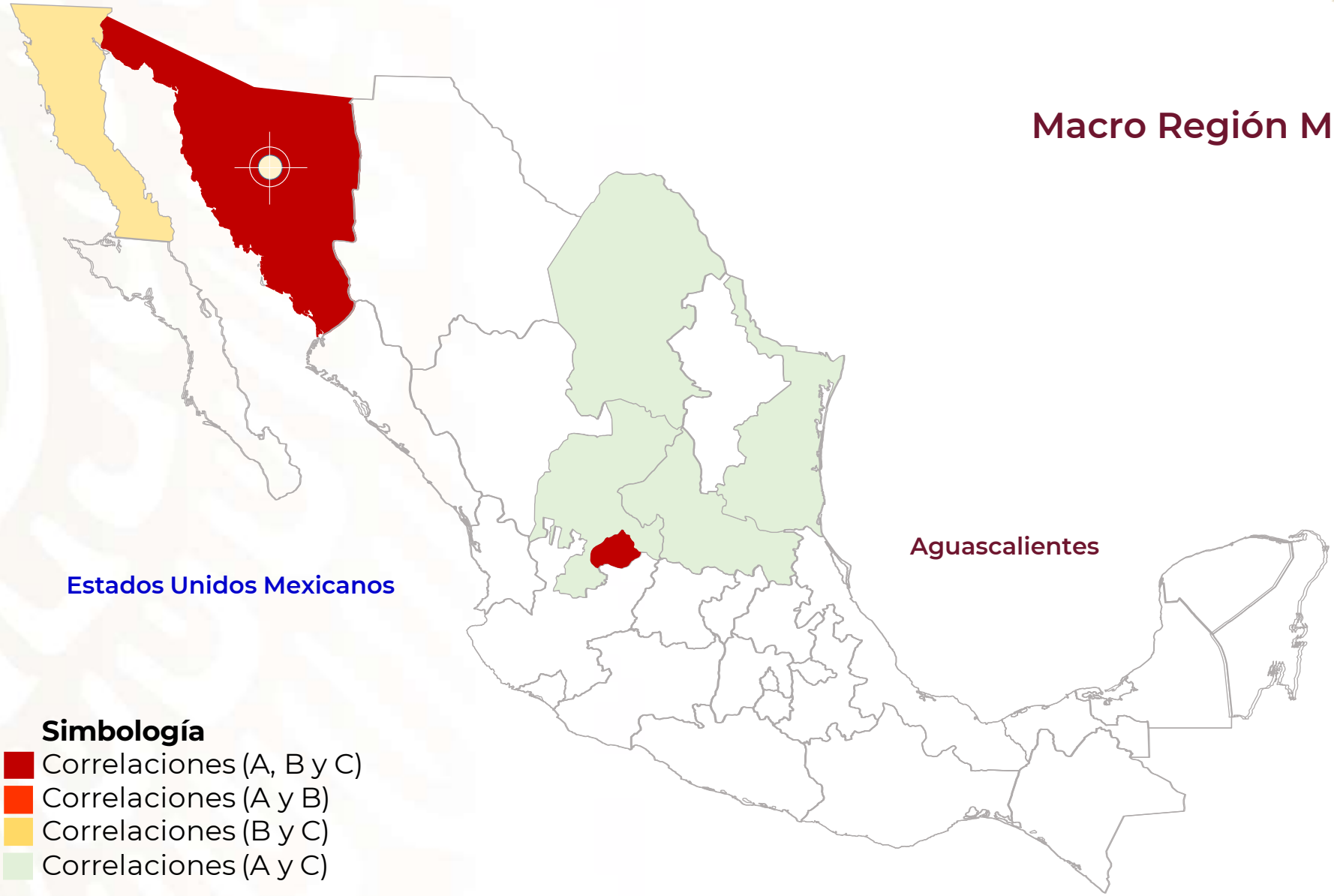

Simbología

- Correlaciones (A, B y C)
- Correlaciones (A y B)
- Correlaciones (B y C)
- Correlaciones (A y C)

Índice

Correlación por clase de actividad
Entidad federativa: Tabasco

TURISMO
SECRETARÍA DE TURISMO

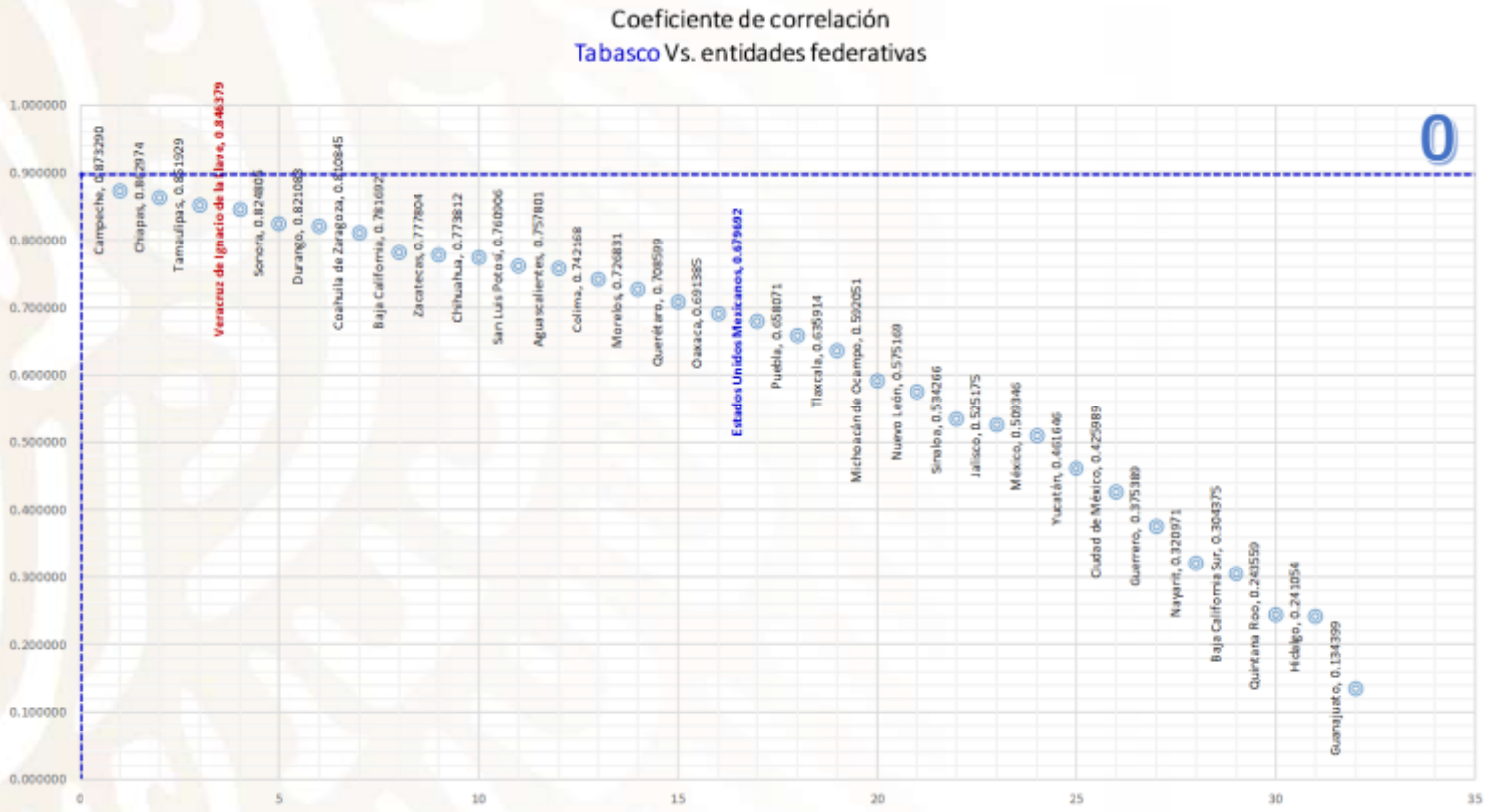

Golfo	Tabasco	
Macro región	**Entidad Federativa**	**Coeficiente de correlación**
Península de Yucatán	Campeche	0.873290
Pacífico Sur	Chiapas	0.862974
Noreste	Tamaulipas	0.851929
Golfo	**Veracruz de Ignacio de la Llave**	0.846379
Mar de Cortés	Sonora	0.824805
Norte Centro	Durango	0.821083
Noreste	Coahuila de Zaragoza	0.810845
Mar de Cortés	Baja California	0.781692
Centro Norte y Occidente	Zacatecas	0.777804
Norte Centro	Chihuahua	0.773812
Centro Norte y Occidente	San Luis Potosí	0.760906
Centro Norte y Occidente	Aguascalientes	0.757801
Centro Norte y Occidente	Colima	0.742168
Centro	Morelos	0.726831
Centro	Querétaro	0.708599
Pacífico Sur	Oaxaca	0.691385
Nacional	**Estados Unidos Mexicanos**	0.679692
Centro	Puebla	0.658071
Centro	Tlaxcala	0.635914
Centro Norte y Occidente	Michoacán de Ocampo	0.592051
Noreste	Nuevo León	0.575169
Mar de Cortés	Sinaloa	0.534266
Centro Norte y Occidente	Jalisco	0.525175
Centro	México	0.509346
Península de Yucatán	Yucatán	0.461646
Centro	Ciudad de México	0.425989
Centro	Guerrero	0.375389
Centro Norte y Occidente	Nayarit	0.320971
Mar de Cortés	Baja California Sur	0.304375
Península de Yucatán	Quintana Roo	0.243559
Centro	Hidalgo	0.241054
Centro Norte y Occidente	Guanajuato	0.134399

Índice

El Estado de **Tabasco** no presenta alta correlación con ninguna entidad.

2024 Felipe Carrillo PUERTO

Correlación de las actividades características
Entidad federativa: Tabasco

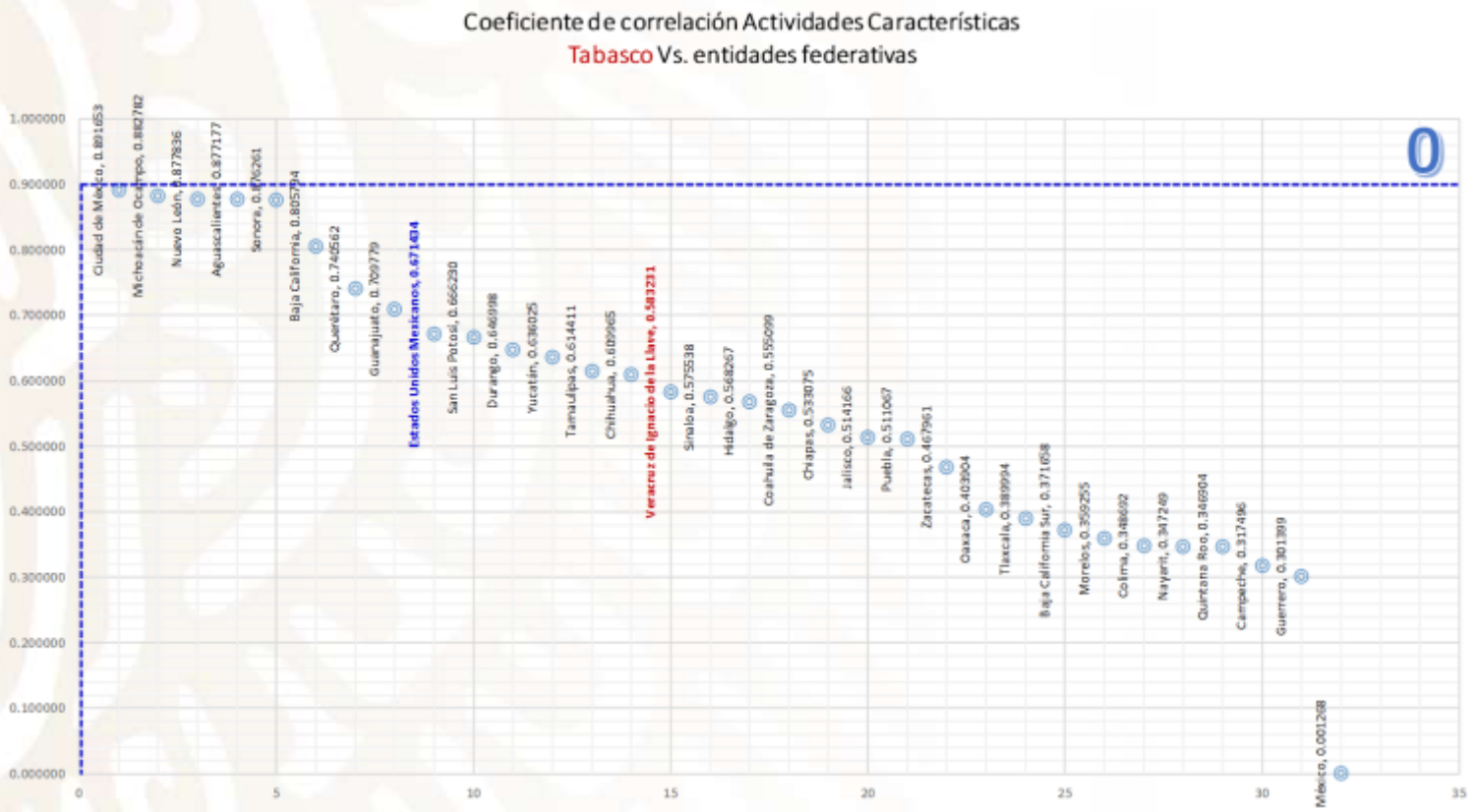

Golfo	Tabasco	
Macro región	**Entidad Federativa**	**Coeficiente de correlación**
Centro	Ciudad de México	0.891653
Centro Norte y Occidente	Michoacán de Ocampo	0.882782
Noreste	Nuevo León	0.877836
Centro Norte y Occidente	Aguascalientes	0.877177
Mar de Cortés	Sonora	0.876261
Mar de Cortés	Baja California	0.805794
Centro	Querétaro	0.740562
Centro Norte y Occidente	Guanajuato	0.709779
Nacional	**Estados Unidos Mexicanos**	0.671434
Centro Norte y Occidente	San Luis Potosí	0.666230
Norte Centro	Durango	0.646998
Península de Yucatán	Yucatán	0.636025
Noreste	Tamaulipas	0.614411
Norte Centro	Chihuahua	0.609965
Golfo	**Veracruz de Ignacio de la Llave**	0.583231
Mar de Cortés	Sinaloa	0.575538
Centro	Hidalgo	0.568267
Noreste	Coahuila de Zaragoza	0.555099
Pacífico Sur	Chiapas	0.533075
Centro Norte y Occidente	Jalisco	0.514166
Centro	Puebla	0.511067
Centro Norte y Occidente	Zacatecas	0.467961
Pacífico Sur	Oaxaca	0.403904
Centro	Tlaxcala	0.389994
Mar de Cortés	Baja California Sur	0.371658
Centro	Morelos	0.359255
Centro Norte y Occidente	Colima	0.348692
Centro Norte y Occidente	Nayarit	0.347249
Península de Yucatán	Quintana Roo	0.346904
Península de Yucatán	Campeche	0.317496
Centro	Guerrero	0.301399
Centro	México	0.001268

El Estado de **Tabasco no** presenta alta correlación con ninguna entidad.

Índice

Correlación de las actividades conexas
Entidad federativa: Tabasco

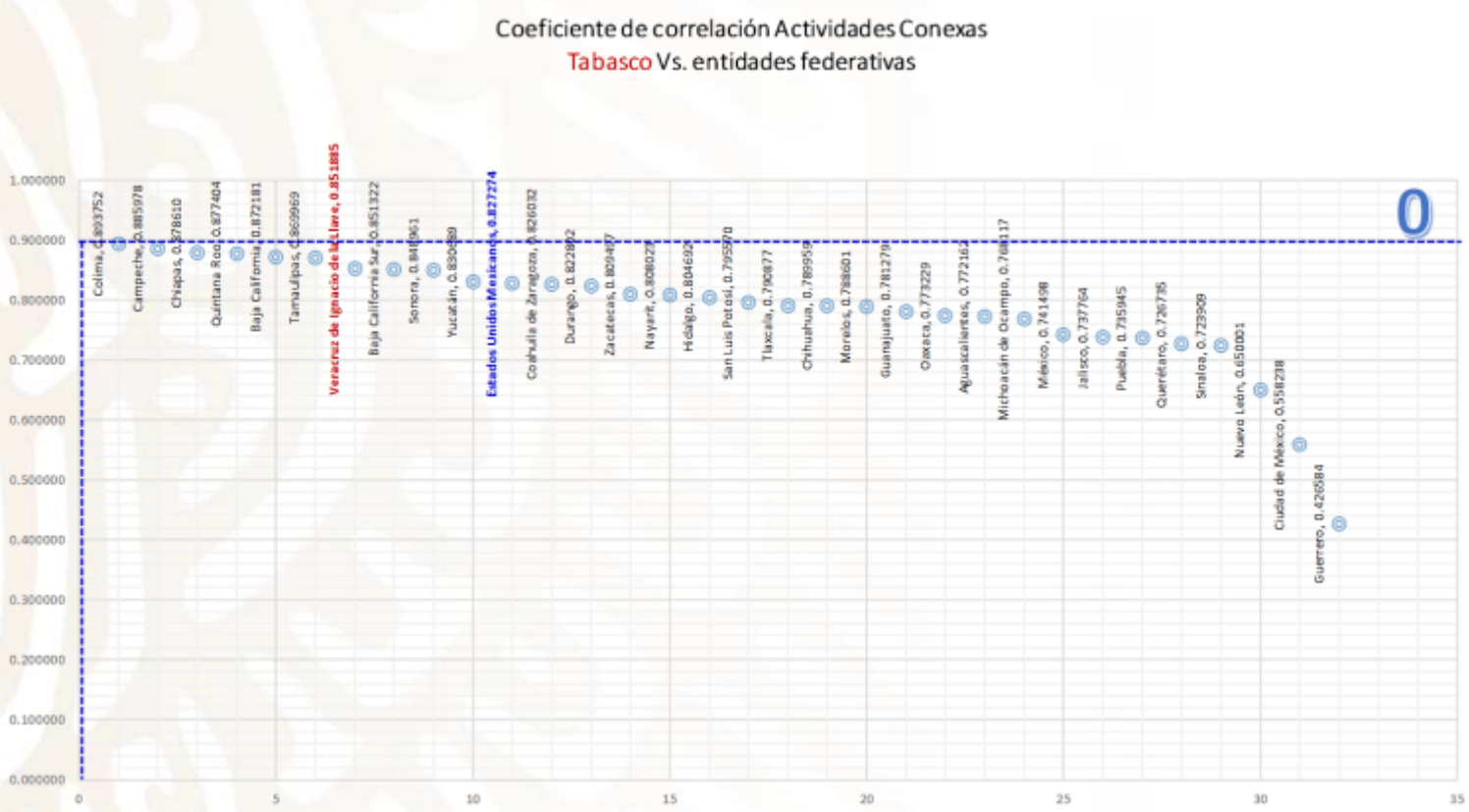

El Estado de **Tabasco** no presenta alta correlación con ninguna entidad.

Golfo	Tabasco	
Macro región	**Entidad Federativa**	**Coeficiente de correlación**
Centro Norte y Occidente	Colima	0.893752
Península de Yucatán	Campeche	0.885978
Pacífico Sur	Chiapas	0.878610
Península de Yucatán	Quintana Roo	0.877404
Mar de Cortés	Baja California	0.872181
Noreste	Tamaulipas	0.869969
Golfo	**Veracruz de Ignacio de la Llave**	0.851885
Mar de Cortés	Baja California Sur	0.851322
Mar de Cortés	Sonora	0.848961
Península de Yucatán	Yucatán	0.830689
Nacional	**Estados Unidos Mexicanos**	0.827274
Noreste	Coahuila de Zaragoza	0.826032
Norte Centro	Durango	0.822802
Centro Norte y Occidente	Zacatecas	0.809497
Centro Norte y Occidente	Nayarit	0.808023
Centro	Hidalgo	0.804692
Centro Norte y Occidente	San Luis Potosí	0.795570
Centro	Tlaxcala	0.790877
Norte Centro	Chihuahua	0.789959
Centro	Morelos	0.788601
Centro Norte y Occidente	Guanajuato	0.781279
Pacífico Sur	Oaxaca	0.773229
Centro Norte y Occidente	Aguascalientes	0.772162
Centro Norte y Occidente	Michoacán de Ocampo	0.768117
Centro	México	0.741498
Centro Norte y Occidente	Jalisco	0.737764
Centro	Puebla	0.735945
Centro	Querétaro	0.726735
Mar de Cortés	Sinaloa	0.723909
Noreste	Nuevo León	0.650001
Centro	Ciudad de México	0.558238
Centro	Guerrero	0.426584

Índice

Tabasco

No presenta alta correlación con ninguna entidad.

		Golfo	Tabasco	
Número	Concepto	Macro región	Entidad Federativa	Coeficiente de correlación

Índice

Tabasco

Macro Región Golfo

Simbología

- Correlaciones (A, B y C)
- Correlaciones (A y B)
- Correlaciones (B y C)
- Correlaciones (A y C)

Nota: el estado no presenta alta correlación con ninguna entidad federativa.

Índice

Correlación por clase de actividad
Entidad federativa: Tamaulipas

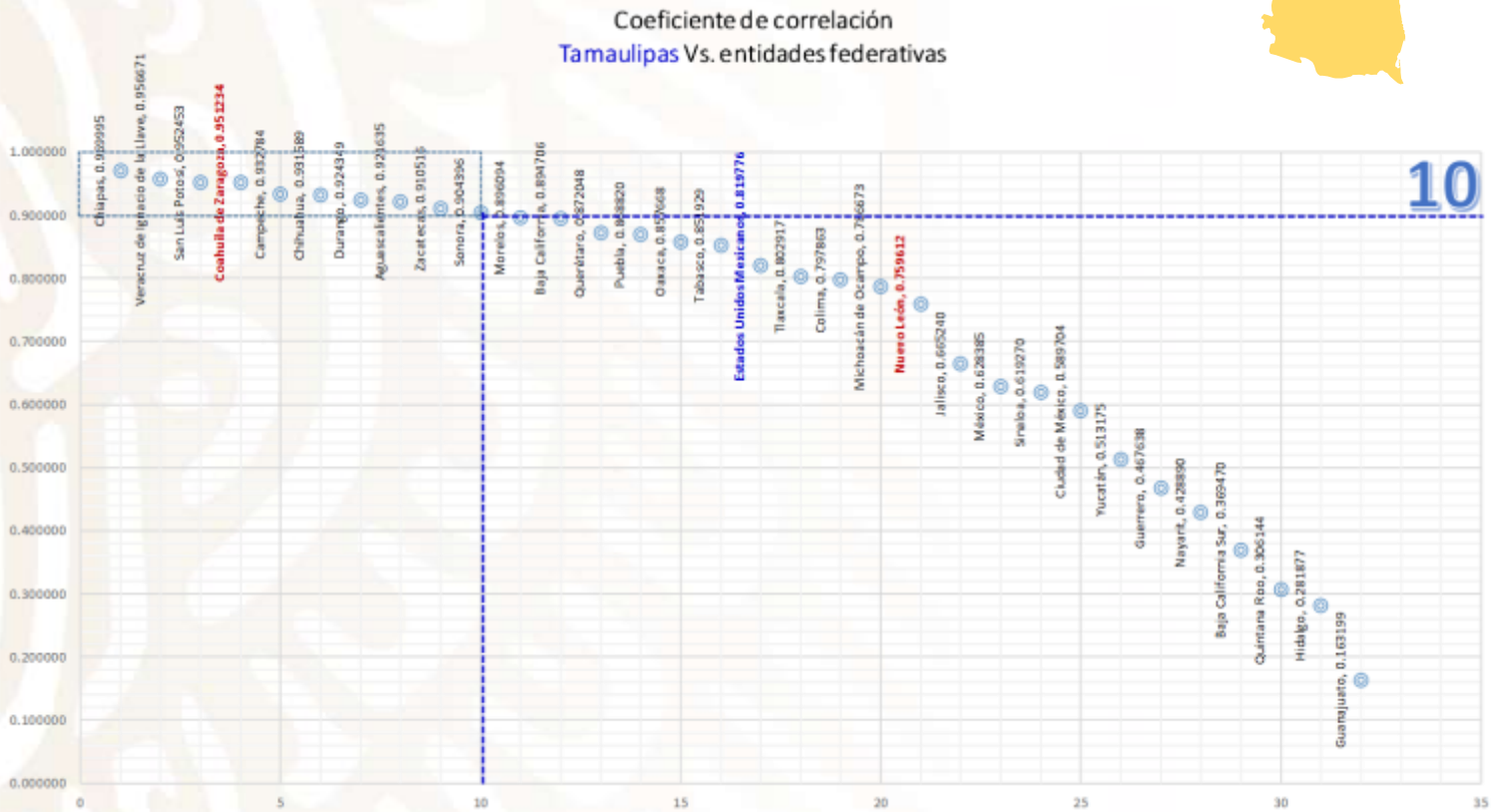

Noreste	Tamaulipas	
Macro región	**Entidad Federativa**	**Coeficiente de correlación**
Pacífico Sur	Chiapas	**0.969995**
Golfo	Veracruz de Ignacio de la Llave	**0.956671**
Centro Norte y Occidente	San Luis Potosí	**0.952453**
Noreste	**Coahuila de Zaragoza**	**0.951234**
Península de Yucatán	Campeche	**0.932784**
Norte Centro	Chihuahua	**0.931589**
Norte Centro	Durango	**0.924349**
Centro Norte y Occidente	Aguascalientes	**0.921635**
Centro Norte y Occidente	Zacatecas	**0.910516**
Mar de Cortés	Sonora	**0.904396**
Centro	Morelos	0.896094
Mar de Cortés	Baja California	0.894706
Centro	Querétaro	0.872048
Centro	Puebla	0.868820
Pacífico Sur	Oaxaca	0.857668
Golfo	Tabasco	0.851929
Nacional	**Estados Unidos Mexicanos**	0.819776
Centro	Tlaxcala	0.802917
Centro Norte y Occidente	Colima	0.797863
Centro Norte y Occidente	Michoacán de Ocampo	0.786673
Noreste	**Nuevo León**	0.759612
Centro Norte y Occidente	Jalisco	0.665240
Centro	México	0.628385
Mar de Cortés	Sinaloa	0.619270
Centro	Ciudad de México	0.589704
Península de Yucatán	Yucatán	0.513175
Centro	Guerrero	0.467638
Centro Norte y Occidente	Nayarit	0.428890
Mar de Cortés	Baja California Sur	0.369470
Península de Yucatán	Quintana Roo	0.306144
Centro	Hidalgo	0.281877
Centro Norte y Occidente	Guanajuato	0.163199

Índice

El Estado de **Tamaulipas** presenta alta correlación con 10 entidades: Chiapas, Veracruz de Ignacio de la Llave, San Luis Potosí, Coahuila de Zaragoza, Campeche, Chihuahua, Durango, Aguascalientes, Zacatecas y Sonora.

Correlación de las actividades características
Entidad federativa: Tamaulipas

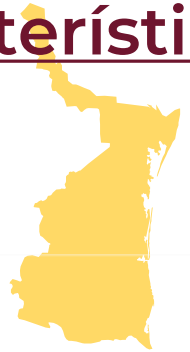

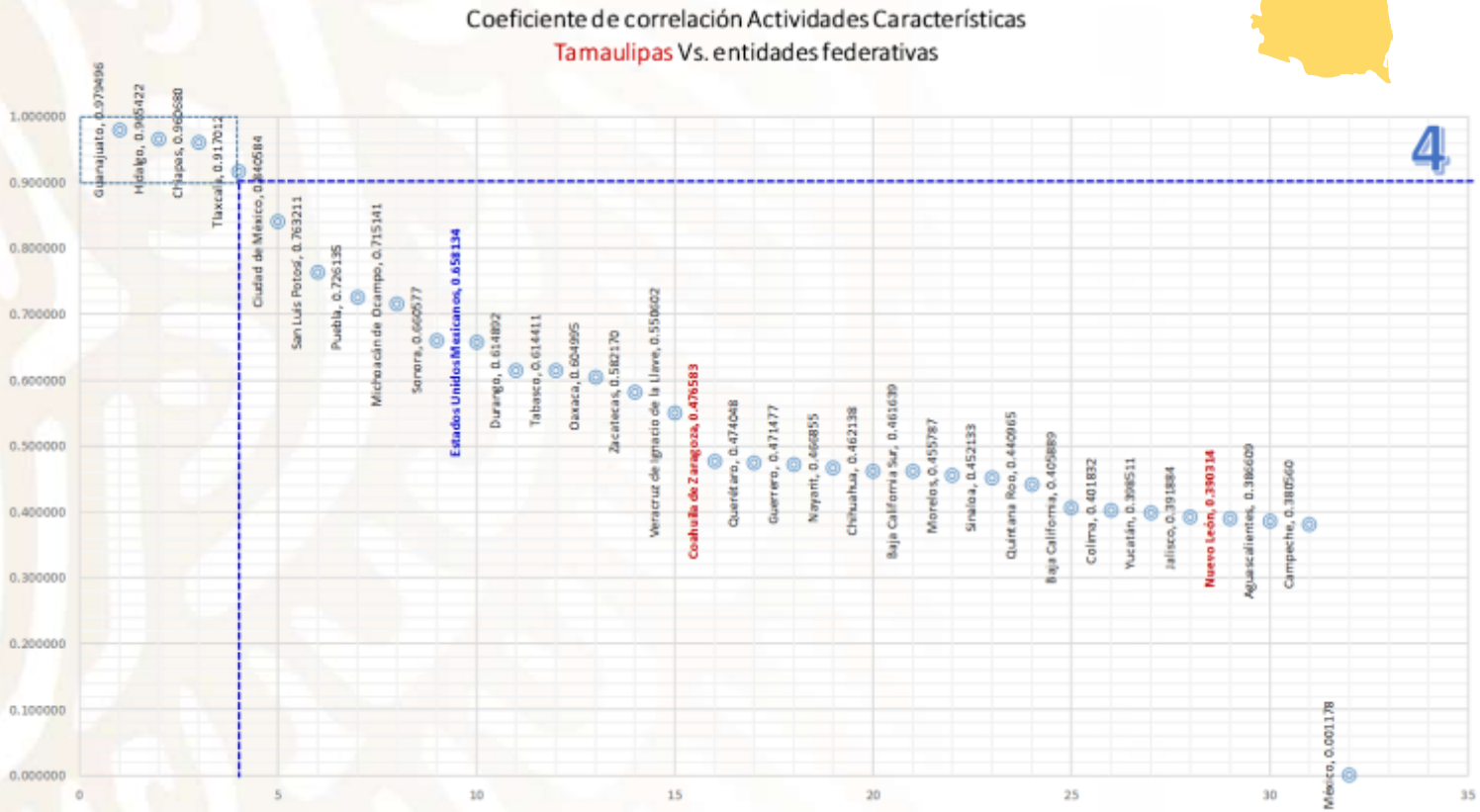

Noreste	Tamaulipas	
Macro región	**Entidad Federativa**	**Coeficiente de correlación**
Centro Norte y Occidente	Guanajuato	**0.979496**
Centro	Hidalgo	**0.965422**
Pacífico Sur	Chiapas	**0.960680**
Centro	Tlaxcala	**0.917012**
Centro	Ciudad de México	0.840584
Centro Norte y Occidente	San Luis Potosí	0.763211
Centro	Puebla	0.726135
Centro Norte y Occidente	Michoacán de Ocampo	0.715141
Mar de Cortés	Sonora	0.660577
Nacional	**Estados Unidos Mexicanos**	0.658134
Norte Centro	Durango	0.614892
Golfo	Tabasco	0.614411
Pacífico Sur	Oaxaca	0.604995
Centro Norte y Occidente	Zacatecas	0.582170
Golfo	Veracruz de Ignacio de la Llave	0.550602
Noreste	**Coahuila de Zaragoza**	0.476583
Centro	Querétaro	0.474048
Centro	Guerrero	0.471477
Centro Norte y Occidente	Nayarit	0.466855
Norte Centro	Chihuahua	0.462138
Mar de Cortés	Baja California Sur	0.461639
Centro	Morelos	0.455787
Mar de Cortés	Sinaloa	0.452133
Península de Yucatán	Quintana Roo	0.440965
Mar de Cortés	Baja California	0.405889
Centro Norte y Occidente	Colima	0.401832
Península de Yucatán	Yucatán	0.398511
Centro Norte y Occidente	Jalisco	0.391884
Noreste	**Nuevo León**	0.390314
Centro Norte y Occidente	Aguascalientes	0.386609
Península de Yucatán	Campeche	0.380560
Centro	México	0.001178

Índice

El Estado de **Tamaulipas** presenta alta correlación con 4 entidades: Guanajuato, Hidalgo, Chiapas y Tlaxcala.

Correlación de las actividades conexas
Entidad federativa: Tamaulipas

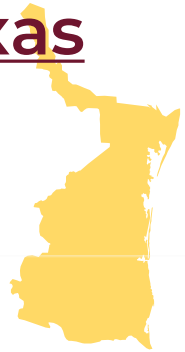

Noreste	Tamaulipas	
Macro región	**Entidad Federativa**	**Coeficiente de correlación**
Centro Norte y Occidente	San Luis Potosí	**0.983212**
Mar de Cortés	Baja California	**0.980332**
Pacífico Sur	Chiapas	**0.978669**
Golfo	Veracruz de Ignacio de la Llave	**0.976670**
Nacional	**Estados Unidos Mexicanos**	**0.976276**
Noreste	**Coahuila de Zaragoza**	**0.974419**
Centro Norte y Occidente	Aguascalientes	**0.967694**
Península de Yucatán	Yucatán	**0.967367**
Centro	Hidalgo	**0.963886**
Península de Yucatán	Campeche	**0.962449**
Centro	Morelos	**0.956156**
Norte Centro	Chihuahua	**0.953561**
Centro Norte y Occidente	Guanajuato	**0.951963**
Centro	Tlaxcala	**0.948034**
Centro Norte y Occidente	Zacatecas	**0.946962**
Centro Norte y Occidente	Michoacán de Ocampo	**0.946691**
Norte Centro	Durango	**0.941712**
Centro Norte y Occidente	Colima	**0.941104**
Centro	México	**0.939256**
Centro	Puebla	**0.935706**
Centro Norte y Occidente	Nayarit	**0.934035**
Pacífico Sur	Oaxaca	**0.932568**
Mar de Cortés	Sonora	**0.927411**
Centro Norte y Occidente	Jalisco	**0.924267**
Centro	Querétaro	**0.912274**
Península de Yucatán	Quintana Roo	0.893617
Mar de Cortés	Baja California Sur	0.882068
Golfo	Tabasco	0.869969
Noreste	**Nuevo León**	0.838109
Mar de Cortés	Sinaloa	0.813080
Centro	Ciudad de México	0.721266
Centro	Guerrero	0.488263

Índice

El Estado de **Tamaulipas** presenta alta correlación con 24 entidades: San Luis Potosí, Baja California, Chiapas, Veracruz de Ignacio de la Llave, Nacional, Coahuila de Zaragoza, Aguascalientes, Yucatán, Hidalgo, Campeche, Morelos, Chihuahua, y Guanajuato. En menor grado con otras 12 entidades que se enumeran en el cuadro anexo.

Tamaulipas

1 Correlación (A, B y C)

- Chiapas

3 Correlaciones (B y C)

- Hidalgo
- Tlaxcala
- Guanajuato

9 Correlaciones (A y C)

- Aguascalientes
- San Luis Potosí
- Zacatecas
- Veracruz de Ignacio de la Llave
- Sonora
- Coahuila de Zaragoza
- Chihuahua
- Durango
- Campeche

		Noreste	Tamaulipas	
Número	**Concepto**	**Macro región**	**Entidad Federativa**	**Coeficiente de correlación**
B	Características	Centro	Hidalgo	0.965422
C	Conexas	Centro	Hidalgo	0.963886
C	Conexas	Centro	México	0.939256
C	Conexas	Centro	Morelos	0.956156
C	Conexas	Centro	Puebla	0.935706
C	Conexas	Centro	Querétaro	0.912274
B	Características	Centro	Tlaxcala	0.917012
C	Conexas	Centro	Tlaxcala	0.948034
A	Clase de Actividad	Centro Norte y Occidente	Aguascalientes	0.921635
C	Conexas	Centro Norte y Occidente	Aguascalientes	0.967694
C	Conexas	Centro Norte y Occidente	Colima	0.941104
B	Características	Centro Norte y Occidente	Guanajuato	0.979496
C	Conexas	Centro Norte y Occidente	Guanajuato	0.951963
C	Conexas	Centro Norte y Occidente	Jalisco	0.924267
C	Conexas	Centro Norte y Occidente	Michoacán de Ocampo	0.946691
C	Conexas	Centro Norte y Occidente	Nayarit	0.934035
A	Clase de Actividad	Centro Norte y Occidente	San Luis Potosí	0.952453
C	Conexas	Centro Norte y Occidente	San Luis Potosí	0.983212
A	Clase de Actividad	Centro Norte y Occidente	Zacatecas	0.910516
C	Conexas	Centro Norte y Occidente	Zacatecas	0.946962
A	Clase de Actividad	Golfo	Veracruz de Ignacio de la Llave	0.956671
C	Conexas	Golfo	Veracruz de Ignacio de la Llave	0.976670
C	Conexas	Mar de Cortés	Baja California	0.980332
A	Clase de Actividad	Mar de Cortés	Sonora	0.904396
C	Conexas	Mar de Cortés	Sonora	0.927411
C	Conexas	**Nacional**	**Estados Unidos Mexicanos**	0.976276
A	Clase de Actividad	**Noreste**	**Coahuila de Zaragoza**	0.951234
C	Conexas	**Noreste**	**Coahuila de Zaragoza**	0.974419
A	Clase de Actividad	Norte Centro	Chihuahua	0.931589
C	Conexas	Norte Centro	Chihuahua	0.953561
A	Clase de Actividad	Norte Centro	Durango	0.924349
C	Conexas	Norte Centro	Durango	0.941712
A	Clase de Actividad	Pacífico Sur	Chiapas	0.969995
B	Características	Pacífico Sur	Chiapas	0.960680
C	Conexas	Pacífico Sur	Chiapas	0.978669
C	Conexas	Pacífico Sur	Oaxaca	0.932568
A	Clase de Actividad	Península de Yucatán	Campeche	0.932784
C	Conexas	Península de Yucatán	Campeche	0.962449
C	Conexas	Península de Yucatán	Yucatán	0.967367

Índice

Tamaulipas

Macro Región Noreste

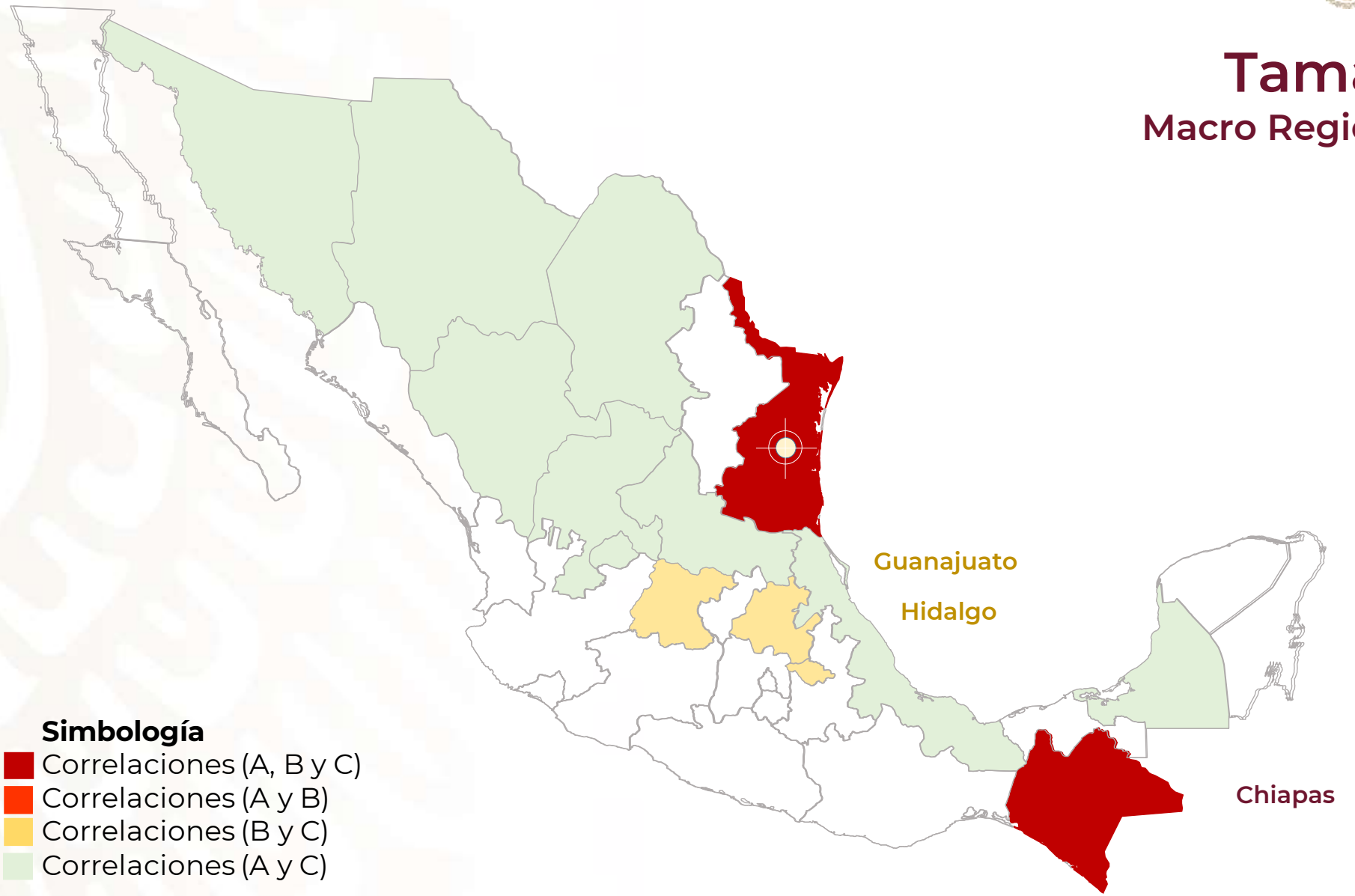

Simbología

- Correlaciones (A, B y C)
- Correlaciones (A y B)
- Correlaciones (B y C)
- Correlaciones (A y C)

Índice

Correlación por clase de actividad
Entidad federativa: Tlaxcala

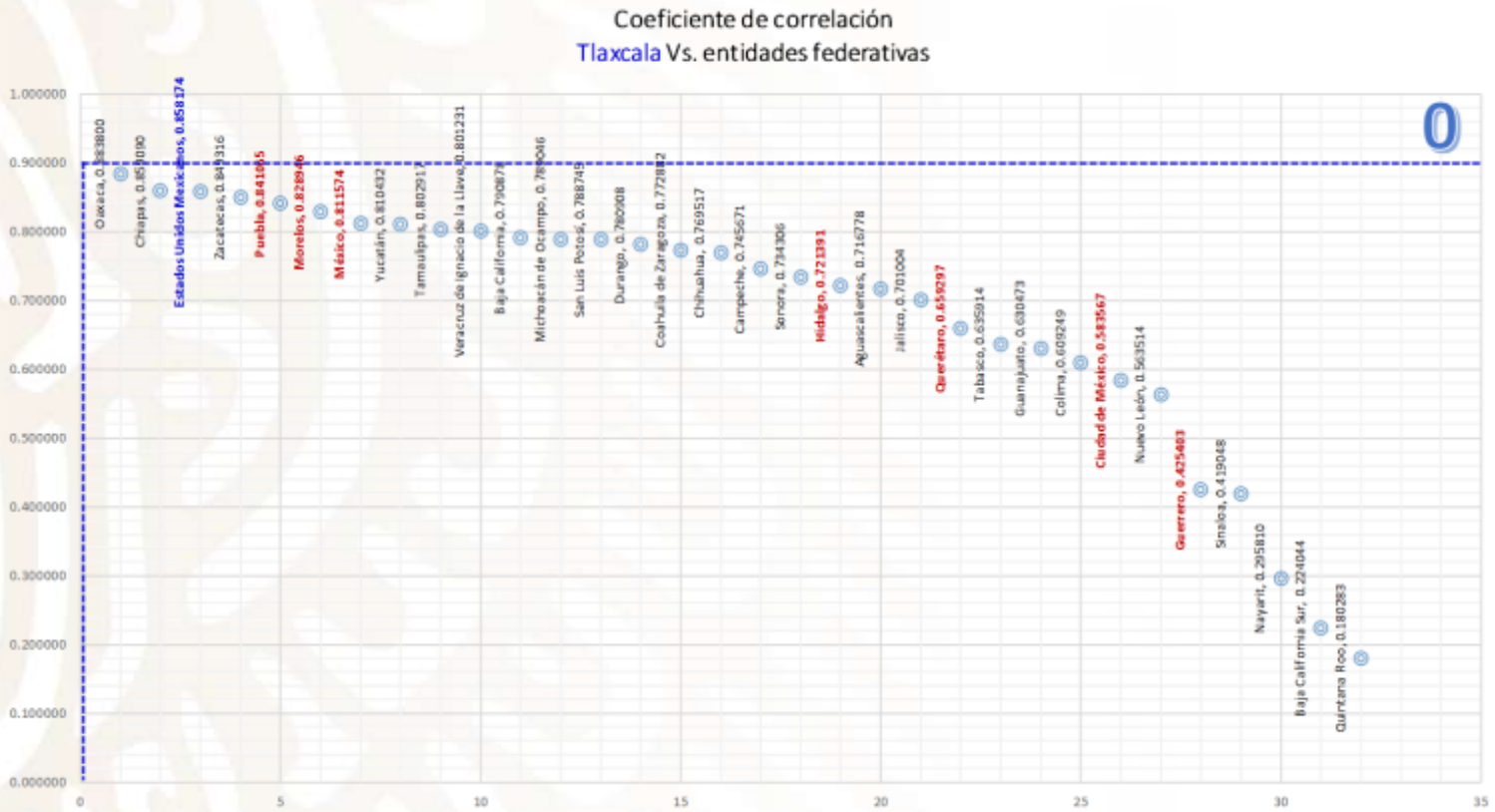

Centro	Tlaxcala	
Macro región	**Entidad Federativa**	**Coeficiente de correlación**
Pacífico Sur	Oaxaca	0.883800
Pacífico Sur	Chiapas	0.859090
Nacional	**Estados Unidos Mexicanos**	0.858174
Centro Norte y Occidente	Zacatecas	0.849316
Centro	**Puebla**	0.841065
Centro	**Morelos**	0.828946
Centro	**México**	0.811574
Península de Yucatán	Yucatán	0.810432
Noreste	Tamaulipas	0.802917
Golfo	Veracruz de Ignacio de la Llave	0.801231
Mar de Cortés	Baja California	0.790878
Centro Norte y Occidente	Michoacán de Ocampo	0.789046
Centro Norte y Occidente	San Luis Potosí	0.788745
Norte Centro	Durango	0.780908
Noreste	Coahuila de Zaragoza	0.772882
Norte Centro	Chihuahua	0.769517
Península de Yucatán	Campeche	0.745671
Mar de Cortés	Sonora	0.734306
Centro	**Hidalgo**	0.721391
Centro Norte y Occidente	Aguascalientes	0.716778
Centro Norte y Occidente	Jalisco	0.701004
Centro	**Querétaro**	0.659297
Golfo	Tabasco	0.635914
Centro Norte y Occidente	Guanajuato	0.630473
Centro Norte y Occidente	Colima	0.609249
Centro	**Ciudad de México**	0.583567
Noreste	Nuevo León	0.563514
Centro	**Guerrero**	0.425403
Mar de Cortés	Sinaloa	0.419048
Centro Norte y Occidente	Nayarit	0.295810
Mar de Cortés	Baja California Sur	0.224044
Península de Yucatán	Quintana Roo	0.180283

El Estado de **Tlaxcala** no presenta alta correlación con ninguna entidad.

Índice

Correlación de las actividades características
Entidad federativa: Tlaxcala

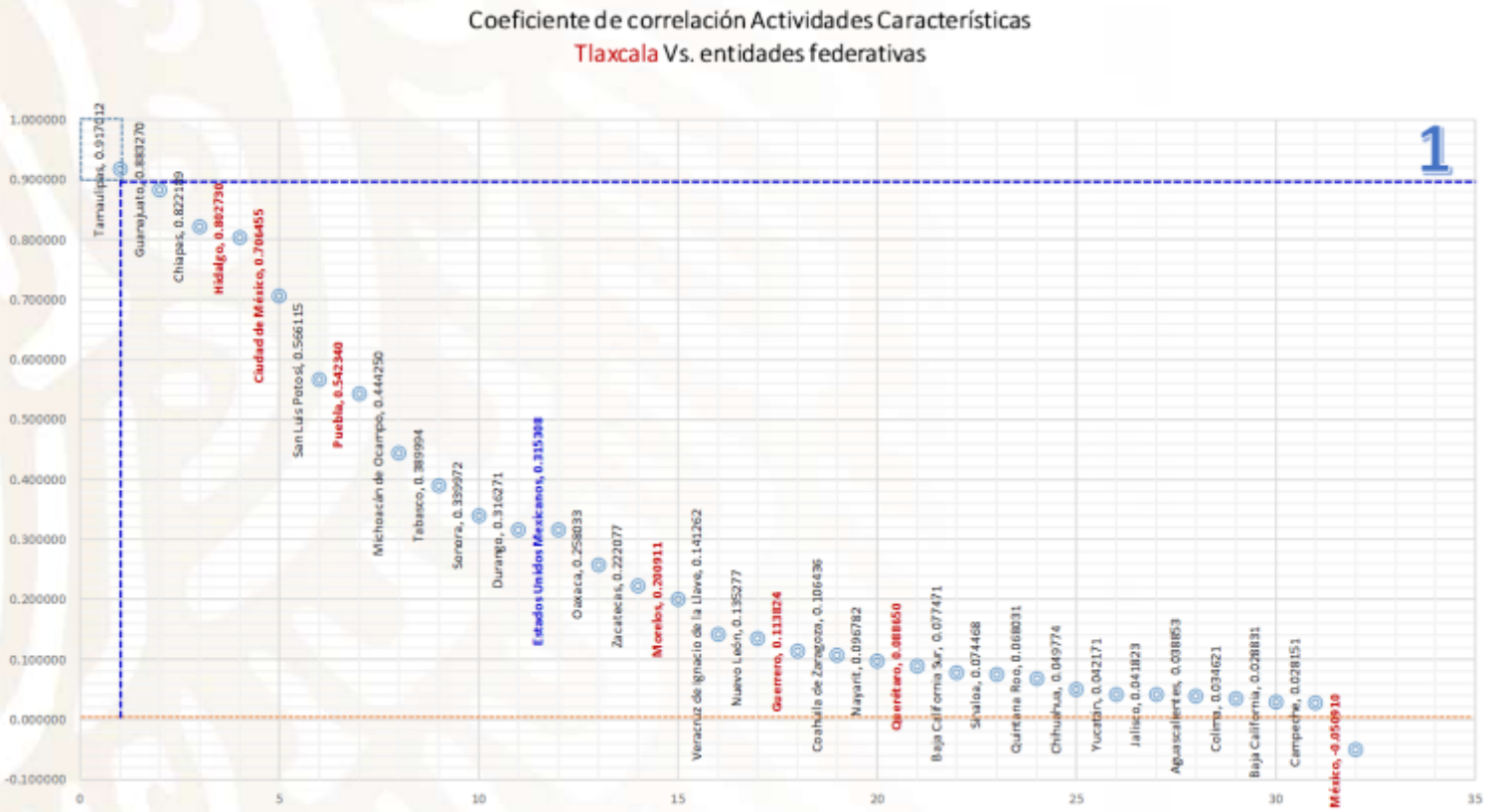

Centro	Tlaxcala	
Macro región	**Entidad Federativa**	**Coeficiente de correlación**
Noreste	Tamaulipas	**0.917012**
Centro Norte y Occidente	Guanajuato	0.883270
Pacífico Sur	Chiapas	0.822189
Centro	**Hidalgo**	0.802730
Centro	**Ciudad de México**	0.706455
Centro Norte y Occidente	San Luis Potosí	0.566115
Centro	**Puebla**	0.542340
Centro Norte y Occidente	Michoacán de Ocampo	0.444250
Golfo	Tabasco	0.389994
Mar de Cortés	Sonora	0.339972
Norte Centro	Durango	0.316271
Nacional	**Estados Unidos Mexicanos**	0.315308
Pacífico Sur	Oaxaca	0.258033
Centro Norte y Occidente	Zacatecas	0.222077
Centro	**Morelos**	0.200911
Golfo	Veracruz de Ignacio de la Llave	0.141262
Noreste	Nuevo León	0.135277
Centro	**Guerrero**	0.113824
Noreste	Coahuila de Zaragoza	0.106436
Centro Norte y Occidente	Nayarit	0.096782
Centro	**Querétaro**	0.088650
Mar de Cortés	Baja California Sur	0.077471
Mar de Cortés	Sinaloa	0.074468
Península de Yucatán	Quintana Roo	0.068031
Norte Centro	Chihuahua	0.049774
Península de Yucatán	Yucatán	0.042171
Centro Norte y Occidente	Jalisco	0.041823
Centro Norte y Occidente	Aguascalientes	0.038853
Centro Norte y Occidente	Colima	0.034621
Mar de Cortés	Baja California	0.028831
Península de Yucatán	Campeche	0.028151
Centro	**México**	-0.050910

El Estado de **Tlaxcala** presenta alta correlación con 1 entidad: Tamaulipas.

Índice

Correlación de las actividades conexas
Entidad federativa: Tlaxcala

TURISMO
SECRETARÍA DE TURISMO

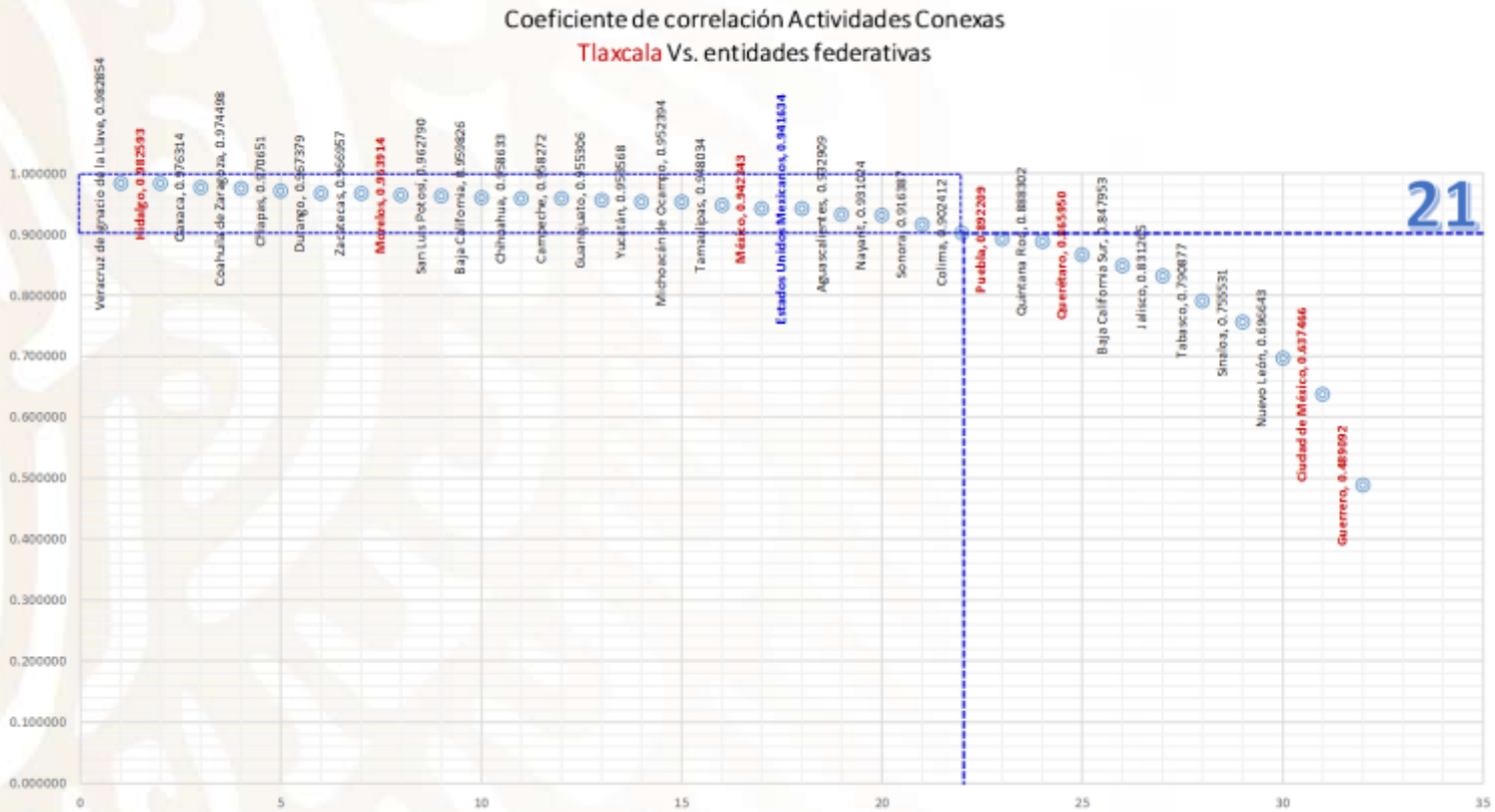

Centro	Tlaxcala	
Macro región	**Entidad Federativa**	**Coeficiente de correlación**
Golfo	Veracruz de Ignacio de la Llave	0.982854
Centro	Hidalgo	0.982593
Pacífico Sur	Oaxaca	0.976314
Noreste	Coahuila de Zaragoza	0.974498
Pacífico Sur	Chiapas	0.970651
Norte Centro	Durango	0.967379
Centro Norte y Occidente	Zacatecas	0.966957
Centro	Morelos	0.963914
Centro Norte y Occidente	San Luis Potosí	0.962790
Mar de Cortés	Baja California	0.959826
Norte Centro	Chihuahua	0.958633
Península de Yucatán	Campeche	0.958272
Centro Norte y Occidente	Guanajuato	0.955306
Península de Yucatán	Yucatán	0.953568
Centro Norte y Occidente	Michoacán de Ocampo	0.952394
Noreste	Tamaulipas	0.948034
Centro	México	0.942343
Nacional	Estados Unidos Mexicanos	0.941634
Centro Norte y Occidente	Aguascalientes	0.932909
Centro Norte y Occidente	Nayarit	0.931024
Mar de Cortés	Sonora	0.916387
Centro Norte y Occidente	Colima	0.902412
Centro	Puebla	0.892209
Península de Yucatán	Quintana Roo	0.888302
Centro	Querétaro	0.865950
Mar de Cortés	Baja California Sur	0.847953
Centro Norte y Occidente	Jalisco	0.831265
Golfo	Tabasco	0.790877
Mar de Cortés	Sinaloa	0.755531
Noreste	Nuevo León	0.696643
Centro	Ciudad de México	0.637466
Centro	Guerrero	0.489092

El Estado de **Tlaxcala** presenta alta correlación con 21 entidades: Veracruz de Ignacio de la Llave, Hidalgo, Oaxaca, Coahuila de Zaragoza, Chiapas, Durango, Zacatecas, Morelos, San Lis Potosí, Baja California, Chihuahua, Campeche, Guanajuato, Yucatán y Michoacán de Ocampo. En menor grado con otras 7 entidades que se enumeran en el cuadro anexo.

Índice

2024 Felipe Carrillo PUERTO

Tlaxcala

1 Correlaciones (B y C)

- Tamaulipas

		Centro	Tlaxcala	
Número	Concepto	Macro región	Entidad Federativa	Coeficiente de correlación
C	Conexas	Centro	Hidalgo	0.982593
C	Conexas	Centro	México	0.942343
C	Conexas	Centro	Morelos	0.963914
C	Conexas	Centro Norte y Occidente	Aguascalientes	0.932909
C	Conexas	Centro Norte y Occidente	Colima	0.902412
C	Conexas	Centro Norte y Occidente	Guanajuato	0.955306
C	Conexas	Centro Norte y Occidente	Michoacán de Ocampo	0.952394
C	Conexas	Centro Norte y Occidente	Nayarit	0.931024
C	Conexas	Centro Norte y Occidente	San Luis Potosí	0.962790
C	Conexas	Centro Norte y Occidente	Zacatecas	0.966957
C	Conexas	Golfo	Veracruz de Ignacio de la Llave	0.982854
C	Conexas	Mar de Cortés	Baja California	0.959826
C	Conexas	Mar de Cortés	Sonora	0.916387
C	Conexas	Nacional	Estados Unidos Mexicanos	0.941634
C	Conexas	Noreste	Coahuila de Zaragoza	0.974498
B	Características	Noreste	Tamaulipas	0.917012
C	Conexas	Noreste	Tamaulipas	0.948034
C	Conexas	Norte Centro	Chihuahua	0.958633
C	Conexas	Norte Centro	Durango	0.967379
C	Conexas	Pacífico Sur	Chiapas	0.970651
C	Conexas	Pacífico Sur	Oaxaca	0.976314
C	Conexas	Península de Yucatán	Campeche	0.958272
C	Conexas	Península de Yucatán	Yucatán	0.953568

Índice

TURISMO
SECRETARÍA DE TURISMO

2024 Felipe Carrillo PUERTO

Tlaxcala

Macro Región Centro

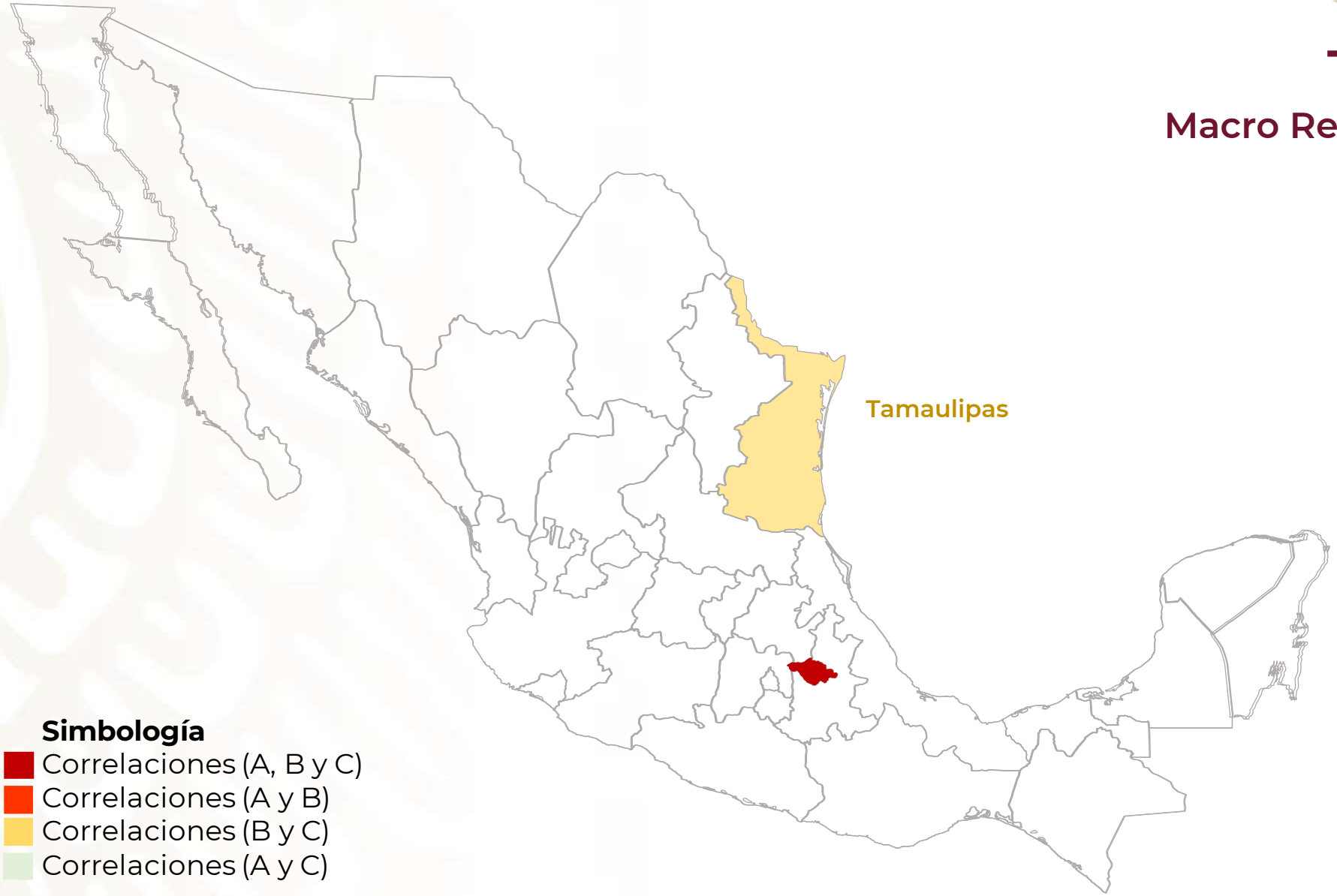

Simbología

- Correlaciones (A, B y C)
- Correlaciones (A y B)
- Correlaciones (B y C)
- Correlaciones (A y C)

Índice

Correlación por clase de actividad
Entidad federativa: Veracruz de Ignacio de la Llave

TURISMO
SECRETARÍA DE TURISMO

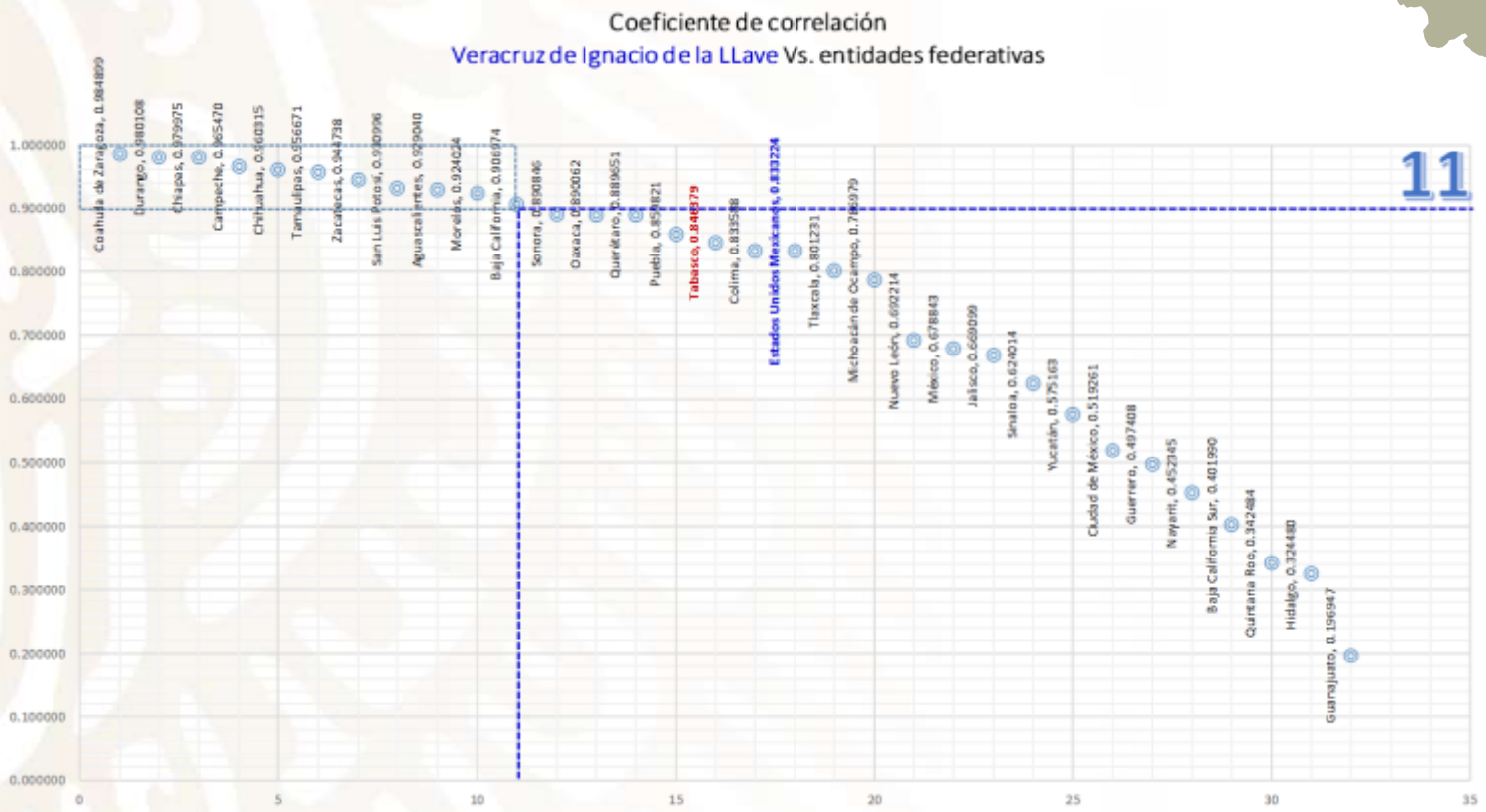

Golfo	Veracruz de Ignacio de la Llave	
Macro región	**Entidad Federativa**	**Coeficiente de correlación**
Noreste	Coahuila de Zaragoza	**0.984899**
Norte Centro	Durango	**0.980108**
Pacífico Sur	Chiapas	**0.979975**
Península de Yucatán	Campeche	**0.965470**
Norte Centro	Chihuahua	**0.960315**
Noreste	Tamaulipas	**0.956671**
Centro Norte y Occidente	Zacatecas	**0.944738**
Centro Norte y Occidente	San Luis Potosí	**0.930996**
Centro Norte y Occidente	Aguascalientes	**0.929040**
Centro	Morelos	**0.924024**
Mar de Cortés	Baja California	**0.906974**
Mar de Cortés	Sonora	0.890846
Pacífico Sur	Oaxaca	0.890062
Centro	Querétaro	0.889651
Centro	Puebla	0.859821
Golfo	**Tabasco**	0.846379
Centro Norte y Occidente	Colima	0.833588
Nacional	**Estados Unidos Mexicanos**	0.833224
Centro	Tlaxcala	0.801231
Centro Norte y Occidente	Michoacán de Ocampo	0.786979
Noreste	Nuevo León	0.692214
Centro	México	0.678843
Centro Norte y Occidente	Jalisco	0.669099
Mar de Cortés	Sinaloa	0.624014
Península de Yucatán	Yucatán	0.575163
Centro	Ciudad de México	0.519261
Centro	Guerrero	0.497408
Centro Norte y Occidente	Nayarit	0.452345
Mar de Cortés	Baja California Sur	0.401990
Península de Yucatán	Quintana Roo	0.342484
Centro	Hidalgo	0.324480
Centro Norte y Occidente	Guanajuato	0.196947

Índice

El Estado de **Veracruz de Ignacio de la Llave** presenta alta correlación con 11 entidades: Coahuila de Zaragoza, Durango, Chiapas, Campeche, Chihuahua, Tamaulipas, Zacatecas, San Luis Potosí, Aguascalientes, Morelos y Baja California.

2024 Felipe Carrillo PUERTO

Correlación de las actividades características
Entidad federativa: Veracruz de Ignacio de la Llave

TURISMO
SECRETARÍA DE TURISMO

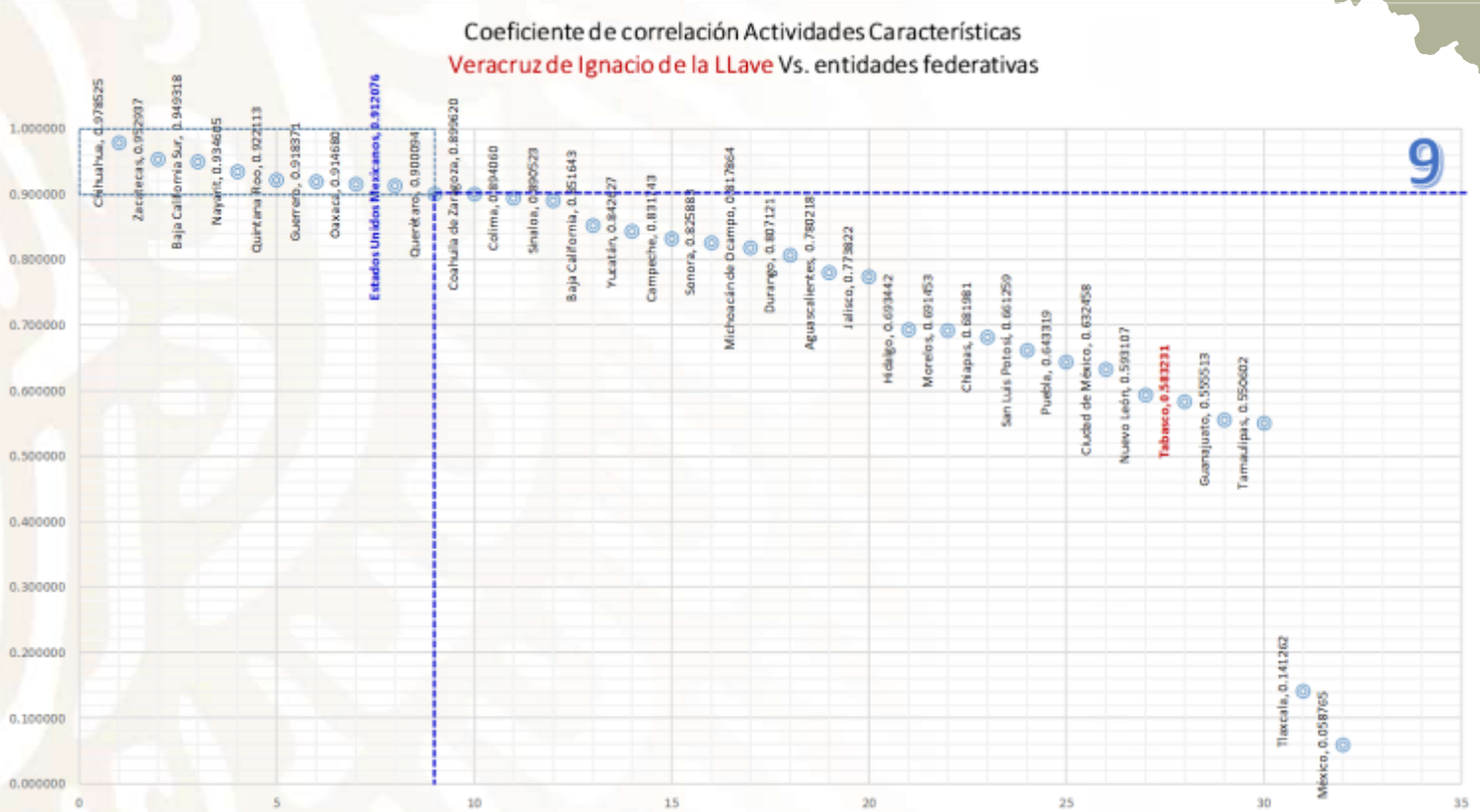

Golfo	Veracruz de Ignacio de la Llave	
Macro región	**Entidad Federativa**	**Coeficiente de correlación**
Norte Centro	Chihuahua	**0.978525**
Centro Norte y Occidente	Zacatecas	**0.952937**
Mar de Cortés	Baja California Sur	**0.949318**
Centro Norte y Occidente	Nayarit	**0.934605**
Península de Yucatán	Quintana Roo	**0.922113**
Centro	Guerrero	**0.918371**
Pacífico Sur	Oaxaca	**0.914680**
Nacional	**Estados Unidos Mexicanos**	**0.912076**
Centro	Querétaro	**0.900094**
Noreste	Coahuila de Zaragoza	0.899620
Centro Norte y Occidente	Colima	0.894060
Mar de Cortés	Sinaloa	0.890523
Mar de Cortés	Baja California	0.851643
Península de Yucatán	Yucatán	0.842627
Península de Yucatán	Campeche	0.831743
Mar de Cortés	Sonora	0.825883
Centro Norte y Occidente	Michoacán de Ocampo	0.817864
Norte Centro	Durango	0.807121
Centro Norte y Occidente	Aguascalientes	0.780218
Centro Norte y Occidente	Jalisco	0.773822
Centro	Hidalgo	0.693442
Centro	Morelos	0.691453
Pacífico Sur	Chiapas	0.681981
Centro Norte y Occidente	San Luis Potosí	0.661259
Centro	Puebla	0.643319
Centro	Ciudad de México	0.632458
Noreste	Nuevo León	0.593107
Golfo	**Tabasco**	0.583231
Centro Norte y Occidente	Guanajuato	0.555513
Noreste	Tamaulipas	0.550602
Centro	Tlaxcala	0.141262
Centro	México	0.058765

Índice

El Estado de **Veracruz de Ignacio de la Llave** presenta alta correlación con 9 entidades: Chihuahua, Zacatecas, Baja California, Nayarit, Quintana Roo, Guerrero, Oaxaca, Nacional y Querétaro.

2024 Felipe Carrillo PUERTO

Correlación de las actividades conexas
Entidad federativa: Veracruz de Ignacio de la Llave

TURISMO
SECRETARÍA DE TURISMO

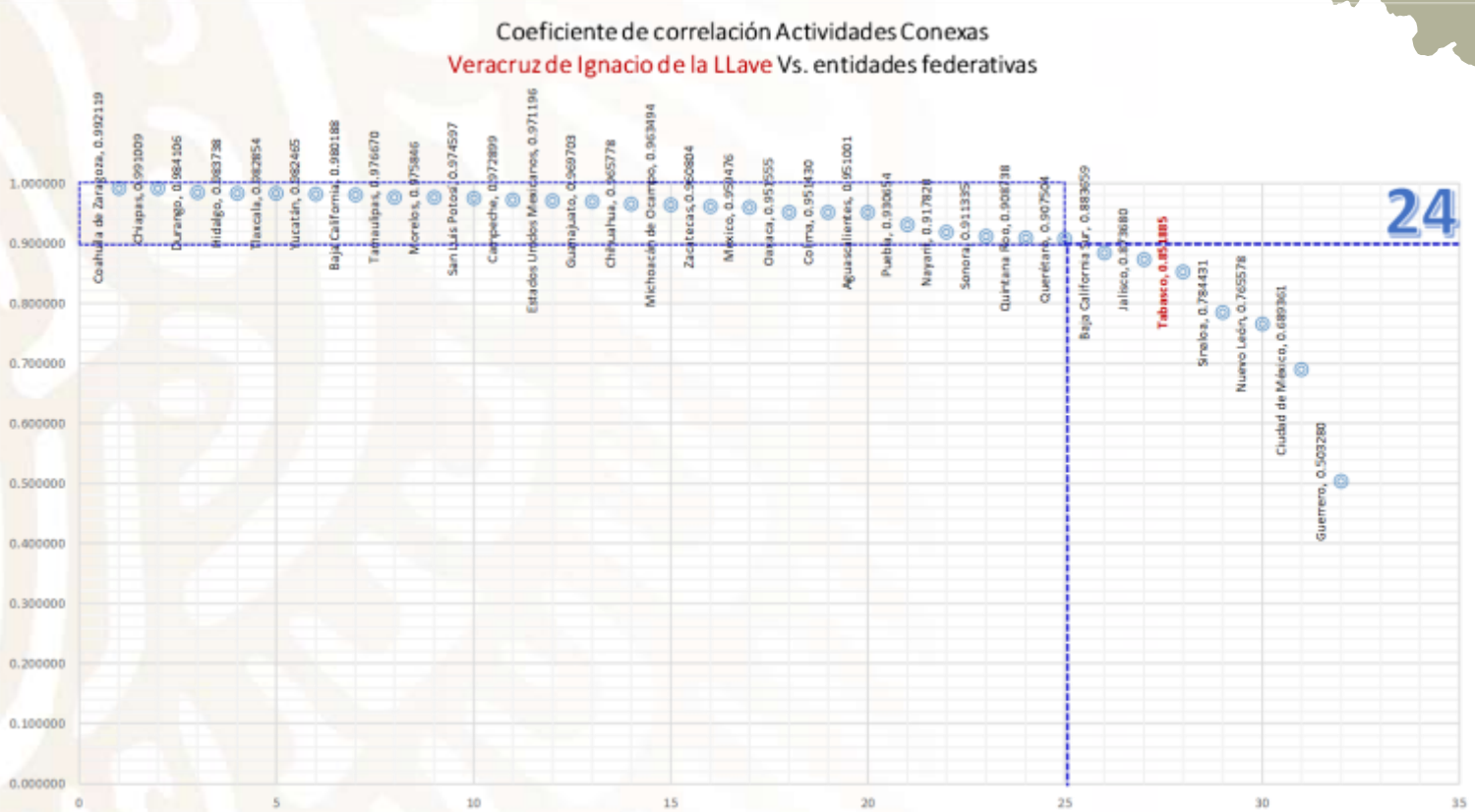

Golfo	Veracruz de Ignacio de la Llave	
Macro región	**Entidad Federativa**	**Coeficiente de correlación**
Noreste	Coahuila de Zaragoza	**0.992119**
Pacífico Sur	Chiapas	**0.991009**
Norte Centro	Durango	**0.984106**
Centro	Hidalgo	**0.983738**
Centro	Tlaxcala	**0.982854**
Península de Yucatán	Yucatán	**0.982465**
Mar de Cortés	Baja California	**0.980188**
Noreste	Tamaulipas	**0.976670**
Centro	Morelos	**0.975846**
Centro Norte y Occidente	San Luis Potosí	**0.974597**
Península de Yucatán	Campeche	**0.972899**
Nacional	**Estados Unidos Mexicanos**	**0.971196**
Centro Norte y Occidente	Guanajuato	**0.969703**
Norte Centro	Chihuahua	**0.965778**
Centro Norte y Occidente	Michoacán de Ocampo	**0.963494**
Centro Norte y Occidente	Zacatecas	**0.960804**
Centro	México	**0.959476**
Pacífico Sur	Oaxaca	**0.951555**
Centro Norte y Occidente	Colima	**0.951430**
Centro Norte y Occidente	Aguascalientes	**0.951001**
Centro	Puebla	**0.930654**
Centro Norte y Occidente	Nayarit	**0.917820**
Mar de Cortés	Sonora	**0.911335**
Península de Yucatán	Quintana Roo	**0.908738**
Centro	Querétaro	**0.907504**
Mar de Cortés	Baja California Sur	0.883659
Centro Norte y Occidente	Jalisco	0.873680
Golfo	**Tabasco**	0.851885
Mar de Cortés	Sinaloa	0.784431
Noreste	Nuevo León	0.765578
Centro	Ciudad de México	0.689361
Centro	Guerrero	0.503280

El Estado de **Veracruz de Ignacio de la Llave** presenta alta correlación con 21 entidades: Coahuila de Zaragoza, Chiapas, Durango, Hidalgo, Tlaxcala, Yucatán, Baja California, Tamaulipas, Morelos, San Luis Potosí, Campeche, Nacional, Guanajuato, Chihuahua, Michoacán de Ocampo, Zacatecas, México, Oaxaca, Colima y Aguascalientes. En menor grado con otras 5 entidades que se enumeran en el cuadro anexo.

Índice

2024 Felipe Carrillo PUERTO

Veracruz de Ignacio de la Llave

TURISMO
SECRETARÍA DE TURISMO

2 Correlación (A, B y C)

- Zacatecas
- Chihuahua

5 Correlaciones (B y C)

- Querétaro
- Nayarit
- Estados Unidos Mexicanos
- Oaxaca
- Quintana Roo

8 Correlaciones (A y C)

- Morelos
- Aguascalientes
- Baja California
- Coahuila de Zaragoza
- Tamaulipas
- Durango
- Chiapas
- Campeche

		Golfo	Veracruz de Ignacio de la Llave	
Número	Concepto	Macro región	Entidad Federativa	Coeficiente de correlación
B	Características	Centro	Guerrero	0.918371
C	Conexas	Centro	Hidalgo	0.983738
C	Conexas	Centro	México	0.959476
A	Clase de Actividad	Centro	Morelos	0.924024
C	Conexas	Centro	Morelos	0.975846
C	Conexas	Centro	Puebla	0.930654
B	Características	Centro	Querétaro	0.900094
C	Conexas	Centro	Querétaro	0.907504
C	Conexas	Centro	Tlaxcala	0.982854
A	Clase de Actividad	Centro Norte y Occidente	Aguascalientes	0.929040
C	Conexas	Centro Norte y Occidente	Aguascalientes	0.951001
C	Conexas	Centro Norte y Occidente	Colima	0.951430
C	Conexas	Centro Norte y Occidente	Guanajuato	0.969703
C	Conexas	Centro Norte y Occidente	Michoacán de Ocampo	0.963494
B	Características	Centro Norte y Occidente	Nayarit	0.934605
C	Conexas	Centro Norte y Occidente	Nayarit	0.917820
A	Clase de Actividad	Centro Norte y Occidente	San Luis Potosí	0.930996
C	Conexas	Centro Norte y Occidente	San Luis Potosí	0.974597
A	Clase de Actividad	Centro Norte y Occidente	Zacatecas	0.944738
B	Características	Centro Norte y Occidente	Zacatecas	0.952937
C	Conexas	Centro Norte y Occidente	Zacatecas	0.960804
A	Clase de Actividad	Mar de Cortés	Baja California	0.906974
C	Conexas	Mar de Cortés	Baja California	0.980188
B	Características	Mar de Cortés	Baja California Sur	0.949318
C	Conexas	Mar de Cortés	Sonora	0.911335
B	Características	Nacional	Estados Unidos Mexicanos	0.912076
C	Conexas	Nacional	Estados Unidos Mexicanos	0.971196
A	Clase de Actividad	Noreste	Coahuila de Zaragoza	0.984899
C	Conexas	Noreste	Coahuila de Zaragoza	0.992119
A	Clase de Actividad	Noreste	Tamaulipas	0.956671
C	Conexas	Noreste	Tamaulipas	0.976670
A	Clase de Actividad	Norte Centro	Chihuahua	0.960315
B	Características	Norte Centro	Chihuahua	0.978525
C	Conexas	Norte Centro	Chihuahua	0.965778
A	Clase de Actividad	Norte Centro	Durango	0.980108
C	Conexas	Norte Centro	Durango	0.984106
A	Clase de Actividad	Pacífico Sur	Chiapas	0.979975
C	Conexas	Pacífico Sur	Chiapas	0.991009
B	Características	Pacífico Sur	Oaxaca	0.914680
C	Conexas	Pacífico Sur	Oaxaca	0.951555
A	Clase de Actividad	Península de Yucatán	Campeche	0.965470
C	Conexas	Península de Yucatán	Campeche	0.972899
B	Características	Península de Yucatán	Quintana Roo	0.922113
C	Conexas	Península de Yucatán	Quintana Roo	0.908738
C	Conexas	Península de Yucatán	Yucatán	0.982465

Índice

2024 Felipe Carrillo PUERTO

Veracruz de Ignacio de la Llave

Macro Región Golfo

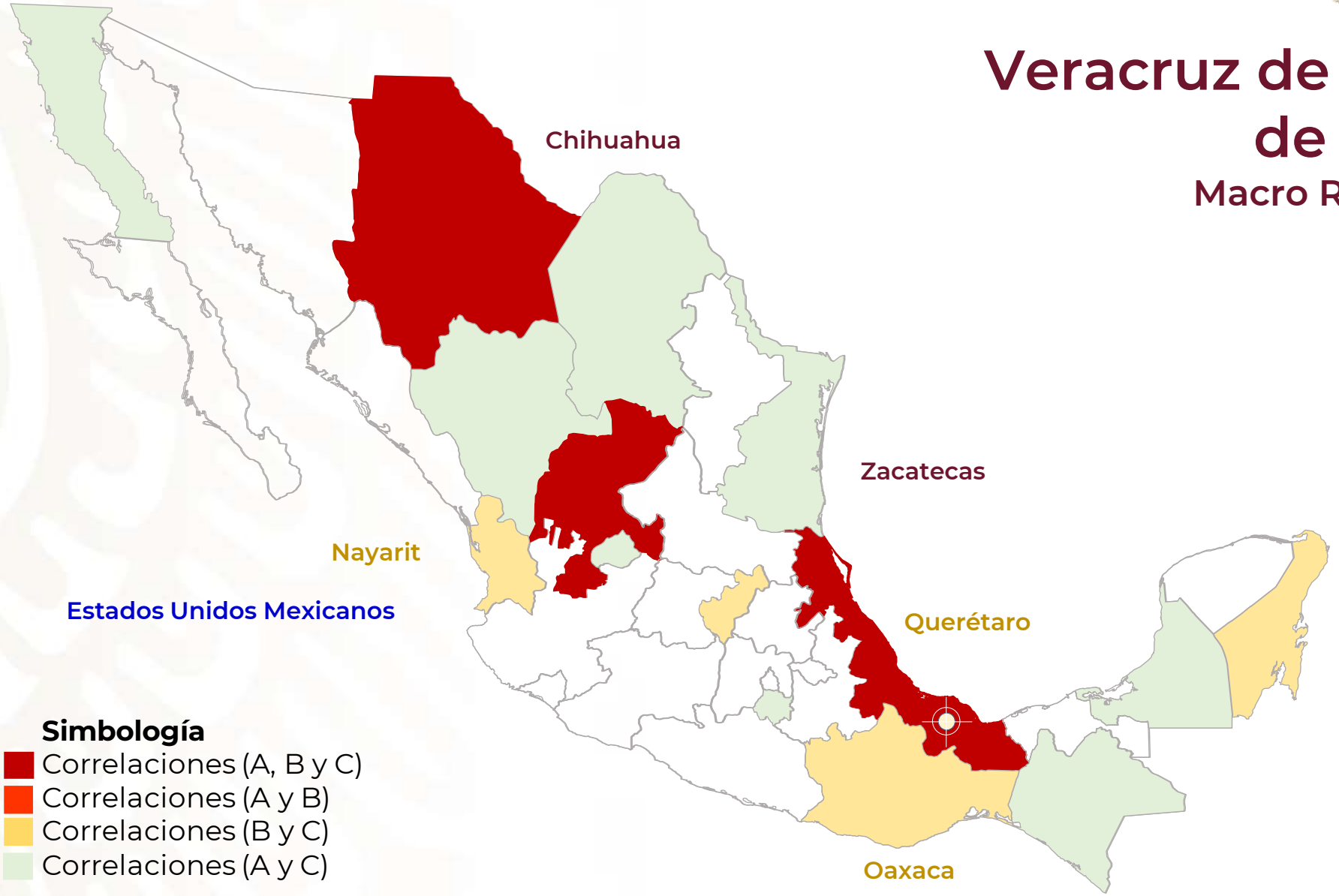

Simbología

- Correlaciones (A, B y C)
- Correlaciones (A y B)
- Correlaciones (B y C)
- Correlaciones (A y C)

Índice

Correlación por clase de actividad
Entidad federativa: Yucatán

Península de Yucatán	Yucatán	
Macro región	**Entidad Federativa**	**Coeficiente de correlación**
Centro	Hidalgo	**0.938902**
Centro Norte y Occidente	Guanajuato	0.897758
Centro	México	0.861052
Nacional	**Estados Unidos Mexicanos**	0.830878
Centro	Tlaxcala	0.810432
Centro Norte y Occidente	Jalisco	0.794147
Pacífico Sur	Oaxaca	0.716068
Centro	Puebla	0.673414
Centro	Morelos	0.654081
Centro Norte y Occidente	Zacatecas	0.649984
Pacífico Sur	Chiapas	0.612239
Mar de Cortés	Baja California	0.580085
Golfo	Veracruz de Ignacio de la Llave	0.575163
Centro	Ciudad de México	0.563406
Centro Norte y Occidente	San Luis Potosí	0.556622
Centro	Querétaro	0.545567
Centro Norte y Occidente	Aguascalientes	0.544951
Noreste	Coahuila de Zaragoza	0.539238
Norte Centro	Chihuahua	0.532724
Norte Centro	Durango	0.531270
Centro Norte y Occidente	Michoacán de Ocampo	0.531038
Península de Yucatán	**Campeche**	0.529589
Noreste	Tamaulipas	0.513175
Centro Norte y Occidente	Colima	0.499626
Mar de Cortés	Sonora	0.499578
Golfo	Tabasco	0.461646
Noreste	Nuevo León	0.435796
Mar de Cortés	Sinaloa	0.394444
Centro	Guerrero	0.384542
Centro Norte y Occidente	Nayarit	0.307561
Mar de Cortés	Baja California Sur	0.285311
Península de Yucatán	**Quintana Roo**	0.262902

Índice

El Estado de **Yucatán** presenta alta correlación con 1 entidad: Hidalgo.

Correlación de las actividades características
Entidad federativa: Yucatán

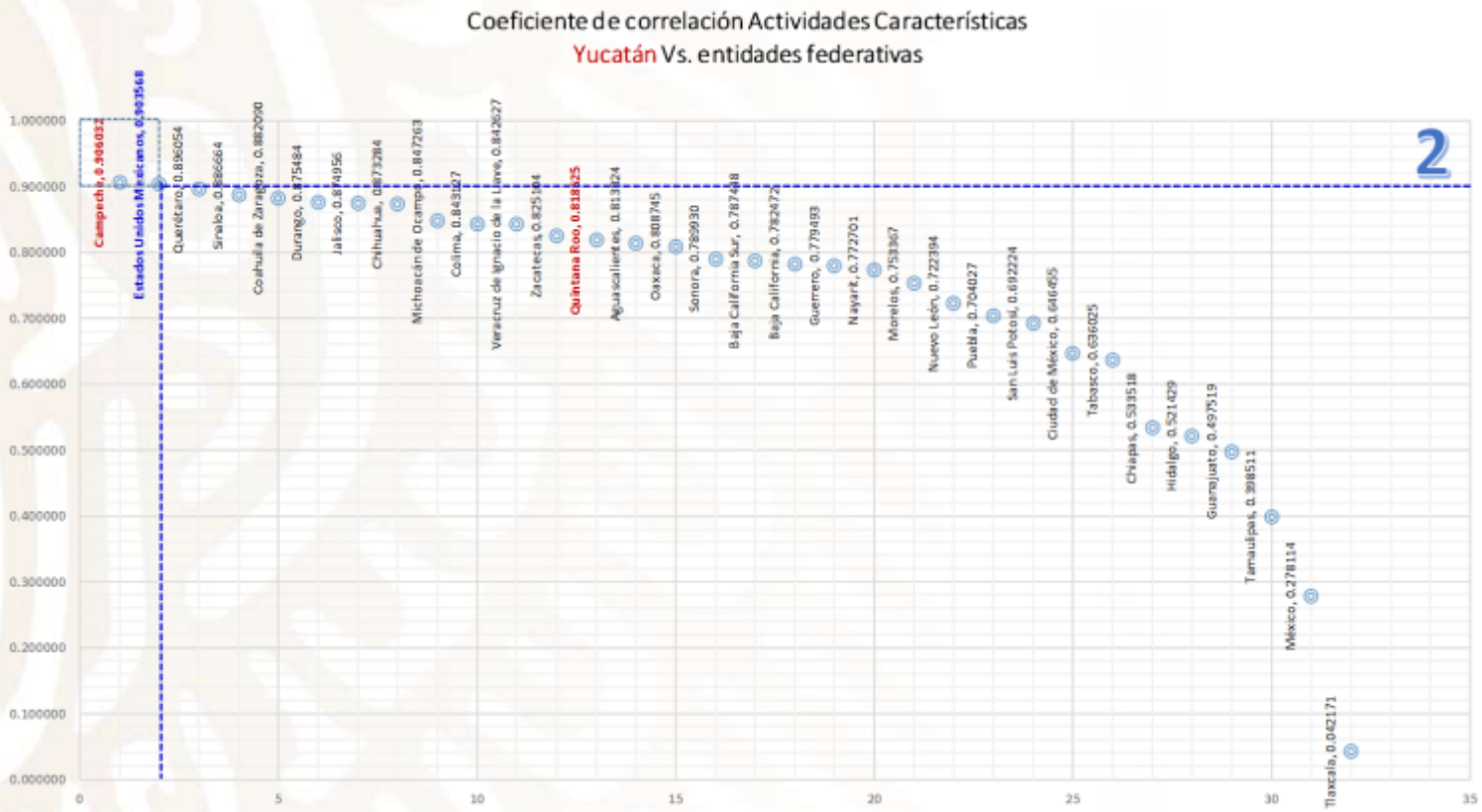

Península de Yucatán	Yucatán	
Macro región	**Entidad Federativa**	**Coeficiente de correlación**
Península de Yucatán	**Campeche**	**0.906032**
Nacional	**Estados Unidos Mexicanos**	**0.903568**
Centro	Querétaro	0.896054
Mar de Cortés	Sinaloa	0.886664
Noreste	Coahuila de Zaragoza	0.882090
Norte Centro	Durango	0.875484
Centro Norte y Occidente	Jalisco	0.874956
Norte Centro	Chihuahua	0.873284
Centro Norte y Occidente	Michoacán de Ocampo	0.847263
Centro Norte y Occidente	Colima	0.843127
Golfo	Veracruz de Ignacio de la Llave	0.842627
Centro Norte y Occidente	Zacatecas	0.825104
Península de Yucatán	**Quintana Roo**	0.818625
Centro Norte y Occidente	Aguascalientes	0.813324
Pacífico Sur	Oaxaca	0.808745
Mar de Cortés	Sonora	0.789930
Mar de Cortés	Baja California Sur	0.787448
Mar de Cortés	Baja California	0.782472
Centro	Guerrero	0.779493
Centro Norte y Occidente	Nayarit	0.772701
Centro	Morelos	0.753367
Noreste	Nuevo León	0.722394
Centro	Puebla	0.704027
Centro Norte y Occidente	San Luis Potosí	0.692224
Centro	Ciudad de México	0.646455
Golfo	Tabasco	0.636025
Pacífico Sur	Chiapas	0.533518
Centro	Hidalgo	0.521429
Centro Norte y Occidente	Guanajuato	0.497519
Noreste	Tamaulipas	0.398511
Centro	México	0.278114
Centro	Tlaxcala	0.042171

Índice

El Estado de **Yucatán** presenta alta correlación con 2 entidades: Campeche y Nacional.

Correlación de las actividades conexas
Entidad federativa: Yucatán

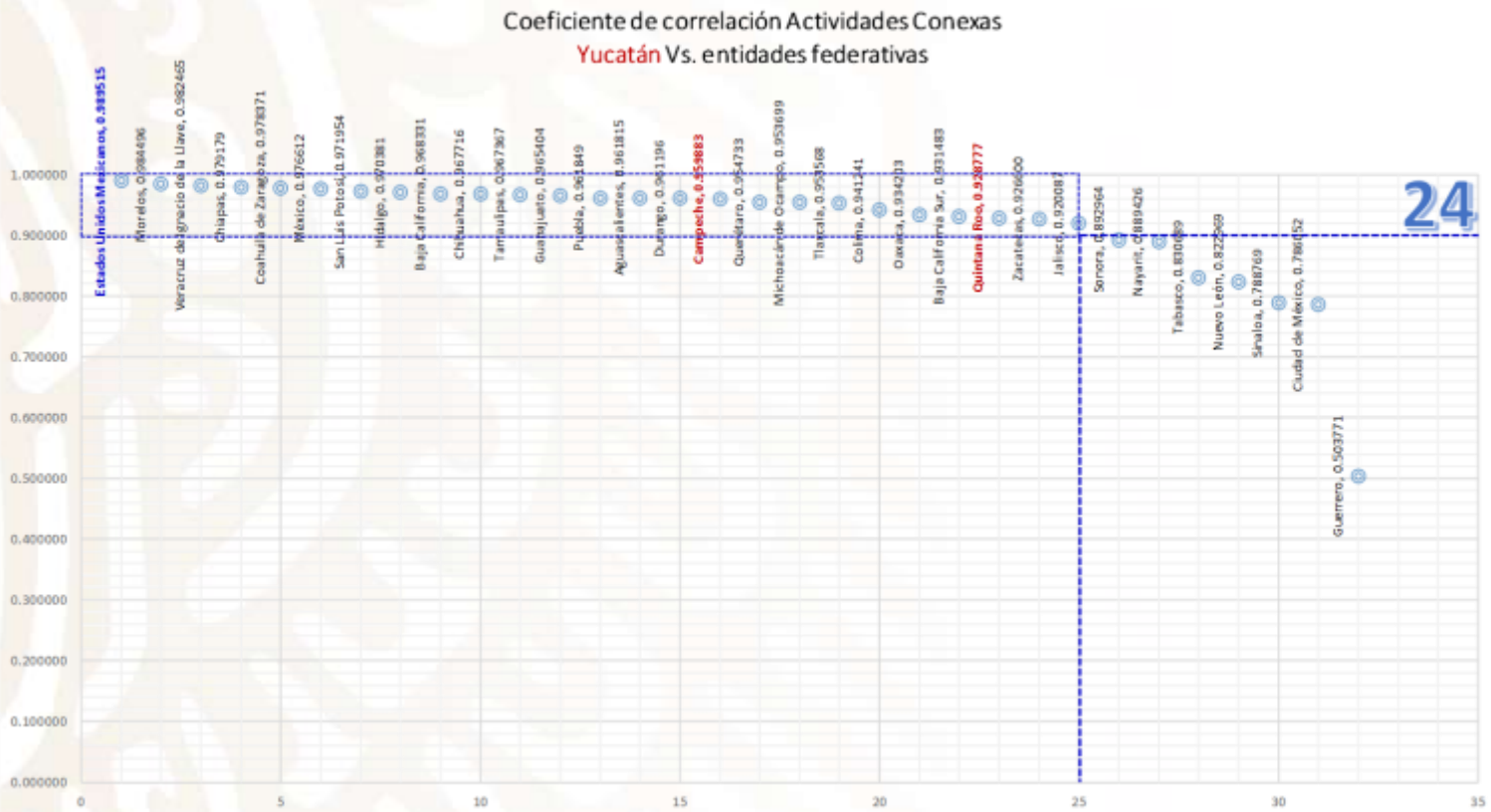

Península de Yucatán	Yucatán	
Macro región	**Entidad Federativa**	**Coeficiente de correlación**
Nacional	Estados Unidos Mexicanos	0.989515
Centro	Morelos	0.984496
Golfo	Veracruz de Ignacio de la Llave	0.982465
Pacífico Sur	Chiapas	0.979179
Noreste	Coahuila de Zaragoza	0.978371
Centro	México	0.976612
Centro Norte y Occidente	San Luis Potosí	0.971954
Centro	Hidalgo	0.970381
Mar de Cortés	Baja California	0.968331
Norte Centro	Chihuahua	0.967716
Noreste	Tamaulipas	0.967367
Centro Norte y Occidente	Guanajuato	0.965404
Centro	Puebla	0.961849
Centro Norte y Occidente	Aguascalientes	0.961815
Norte Centro	Durango	0.961196
Península de Yucatán	Campeche	0.959883
Centro	Querétaro	0.954733
Centro Norte y Occidente	Michoacán de Ocampo	0.953699
Centro	Tlaxcala	0.953568
Centro Norte y Occidente	Colima	0.941241
Pacífico Sur	Oaxaca	0.934203
Mar de Cortés	Baja California Sur	0.931483
Península de Yucatán	Quintana Roo	0.928777
Centro Norte y Occidente	Zacatecas	0.926600
Centro Norte y Occidente	Jalisco	0.920087
Mar de Cortés	Sonora	0.892964
Centro Norte y Occidente	Nayarit	0.889426
Golfo	Tabasco	0.830689
Noreste	Nuevo León	0.822969
Mar de Cortés	Sinaloa	0.788769
Centro	Ciudad de México	0.786052
Centro	Guerrero	0.503771

El Estado de **Yucatán** presenta alta correlación con 24 entidades: Nacional, Morelos, Veracruz de Ignacio de la Llave, Chiapas, Coahuila de Zaragoza, México, San Luis Potosí, Hidalgo, Baja california, Chihuahua, Tamaulipas, Guanajuato, Puebla, Aguascalientes, Durango, Campeche, Querétaro, Michoacán de Ocampo y Tlaxcala. En menor grado con otras 6 entidades que se enumeran en el cuadro anexo.

Índice

Yucatán

2 Correlaciones (B y C)

- Estados Unidos Mexicanos
- Campeche

1 Correlaciones (A y C)

- Hidalgo

		Península de Yucatán	Yucatán	
Número	**Concepto**	**Macro región**	**Entidad Federativa**	**Coeficiente de correlación**
A	Clase de Actividad	Centro	Hidalgo	**0.938902**
C	Conexas	Centro	Hidalgo	**0.970381**
C	Conexas	Centro	México	**0.976612**
C	Conexas	Centro	Morelos	**0.984496**
C	Conexas	Centro	Puebla	**0.961849**
C	Conexas	Centro	Querétaro	**0.954733**
C	Conexas	Centro	Tlaxcala	**0.953568**
C	Conexas	Centro Norte y Occidente	Aguascalientes	**0.961815**
C	Conexas	Centro Norte y Occidente	Colima	**0.941241**
C	Conexas	Centro Norte y Occidente	Guanajuato	**0.965404**
C	Conexas	Centro Norte y Occidente	Jalisco	**0.920087**
C	Conexas	Centro Norte y Occidente	Michoacán de Ocampo	**0.953699**
C	Conexas	Centro Norte y Occidente	San Luis Potosí	**0.971954**
C	Conexas	Centro Norte y Occidente	Zacatecas	**0.926600**
C	Conexas	Golfo	Veracruz de Ignacio de la Llave	**0.982465**
C	Conexas	Mar de Cortés	Baja California	**0.968331**
C	Conexas	Mar de Cortés	Baja California Sur	**0.931483**
B	Características	**Nacional**	**Estados Unidos Mexicanos**	**0.903568**
C	Conexas	**Nacional**	**Estados Unidos Mexicanos**	**0.989515**
C	Conexas	Noreste	Coahuila de Zaragoza	**0.978371**
C	Conexas	Noreste	Tamaulipas	**0.967367**
C	Conexas	Norte Centro	Chihuahua	**0.967716**
C	Conexas	Norte Centro	Durango	**0.961196**
C	Conexas	Pacífico Sur	Chiapas	**0.979179**
C	Conexas	Pacífico Sur	Oaxaca	**0.934203**
B	Características	**Península de Yucatán**	**Campeche**	**0.906032**
C	Conexas	**Península de Yucatán**	**Campeche**	**0.959883**
C	Conexas	**Península de Yucatán**	**Quintana Roo**	**0.928777**

Índice

TURISMO
SECRETARÍA DE TURISMO
2024 Felipe Carrillo PUERTO

Yucatán

Macro Región Península de Yucatán

Simbología

- Correlaciones (A, B y C)
- Correlaciones (A y B)
- Correlaciones (B y C)
- Correlaciones (A y C)

Índice

Correlación por clase de actividad
Entidad federativa: Zacatecas

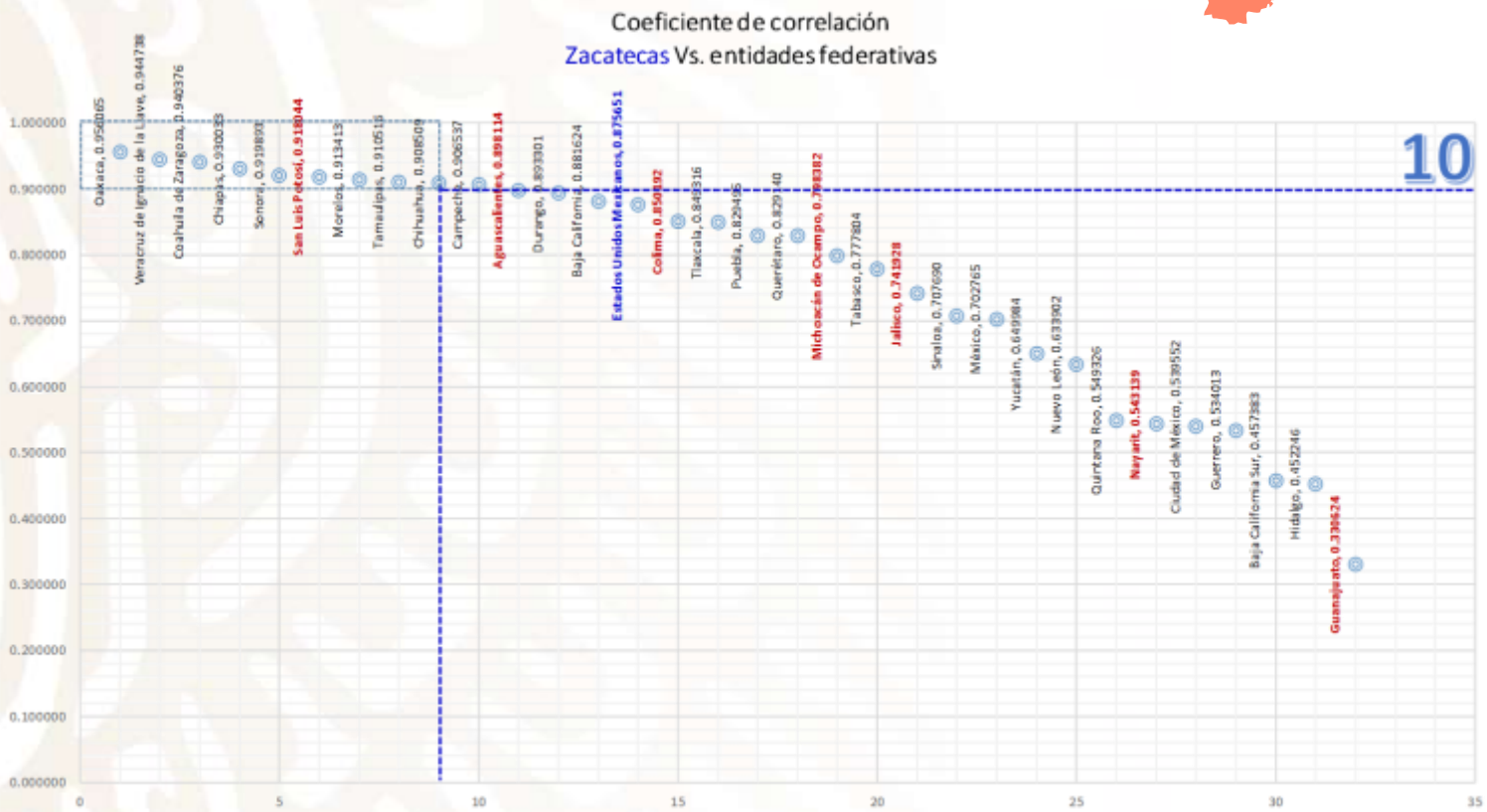

Centro Norte y Occidente	Zacatecas	
Macro región	**Entidad Federativa**	**Coeficiente de correlación**
Pacífico Sur	Oaxaca	**0.956065**
Golfo	Veracruz de Ignacio de la Llave	**0.944738**
Noreste	Coahuila de Zaragoza	**0.940376**
Pacífico Sur	Chiapas	**0.930033**
Mar de Cortés	Sonora	**0.919893**
Centro Norte y Occidente	**San Luis Potosí**	**0.918044**
Centro	Morelos	**0.913413**
Noreste	Tamaulipas	**0.910516**
Norte Centro	Chihuahua	**0.908509**
Península de Yucatán	Campeche	**0.906537**
Centro Norte y Occidente	**Aguascalientes**	0.898114
Norte Centro	Durango	0.893301
Mar de Cortés	Baja California	0.881624
Nacional	**Estados Unidos Mexicanos**	0.875651
Centro Norte y Occidente	**Colima**	0.850192
Centro	Tlaxcala	0.849316
Centro	Puebla	0.829495
Centro	Querétaro	0.829140
Centro Norte y Occidente	**Michoacán de Ocampo**	0.798382
Golfo	Tabasco	0.777804
Centro Norte y Occidente	**Jalisco**	0.741928
Mar de Cortés	Sinaloa	0.707690
Centro	México	0.702765
Península de Yucatán	Yucatán	0.649984
Noreste	Nuevo León	0.633902
Península de Yucatán	Quintana Roo	0.549326
Centro Norte y Occidente	**Nayarit**	0.543139
Centro	Ciudad de México	0.539552
Centro	Guerrero	0.534013
Mar de Cortés	Baja California Sur	0.457383
Centro	Hidalgo	0.452246
Centro Norte y Occidente	**Guanajuato**	0.330624

Índice

El Estado de **Zacatecas** presenta alta correlación con 10 entidades: Oaxaca, Veracruz de Ignacio de la Llave, Coahuila de Zaragoza, Chiapas, Sonora, San Luis Potosí, Morelos, Tamaulipas, Chihuahua, Campeche.

Correlación de las actividades características
Entidad federativa: Zacatecas

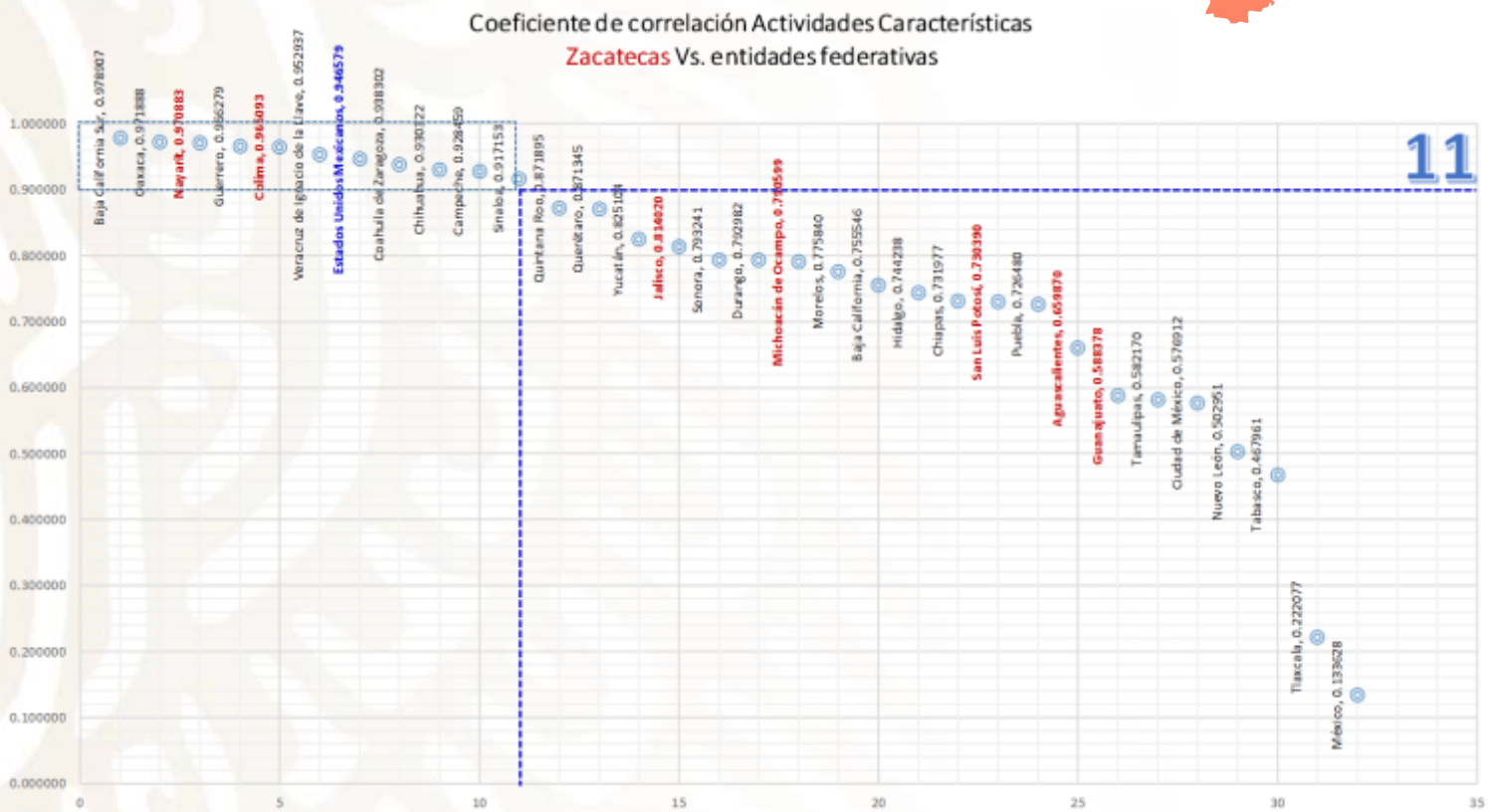

Centro Norte y Occidente	Zacatecas	
Macro región	**Entidad Federativa**	**Coeficiente de correlación**
Mar de Cortés	Baja California Sur	**0.978907**
Pacífico Sur	Oaxaca	**0.971888**
Centro Norte y Occidente	**Nayarit**	**0.970883**
Centro	Guerrero	**0.966279**
Centro Norte y Occidente	**Colima**	**0.965093**
Golfo	Veracruz de Ignacio de la Llave	**0.952937**
Nacional	**Estados Unidos Mexicanos**	**0.946579**
Noreste	Coahuila de Zaragoza	**0.938302**
Norte Centro	Chihuahua	**0.930322**
Península de Yucatán	Campeche	**0.928459**
Mar de Cortés	Sinaloa	**0.917153**
Península de Yucatán	Quintana Roo	0.871895
Centro	Querétaro	0.871345
Península de Yucatán	Yucatán	0.825104
Centro Norte y Occidente	**Jalisco**	0.814020
Mar de Cortés	Sonora	0.793241
Norte Centro	Durango	0.792982
Centro Norte y Occidente	**Michoacán de Ocampo**	0.790599
Centro	Morelos	0.775840
Mar de Cortés	Baja California	0.755546
Centro	Hidalgo	0.744238
Pacífico Sur	Chiapas	0.731977
Centro Norte y Occidente	**San Luis Potosí**	0.730390
Centro	Puebla	0.726480
Centro Norte y Occidente	**Aguascalientes**	0.659870
Centro Norte y Occidente	**Guanajuato**	0.588378
Noreste	Tamaulipas	0.582170
Centro	Ciudad de México	0.576912
Noreste	Nuevo León	0.502951
Golfo	Tabasco	0.467961
Centro	Tlaxcala	0.222077
Centro	México	0.133628

Índice

El Estado de **Zacatecas** presenta alta correlación con 11 entidades: Baja California Sur, Oaxaca, Nayarit, Guerrero, Colima, Veracruz de Ignacio de la Llave, Nacional, Coahuila de Zaragoza, Chihuahua, Campeche y Sinaloa.

Correlación de las actividades conexas
Entidad federativa: Zacatecas

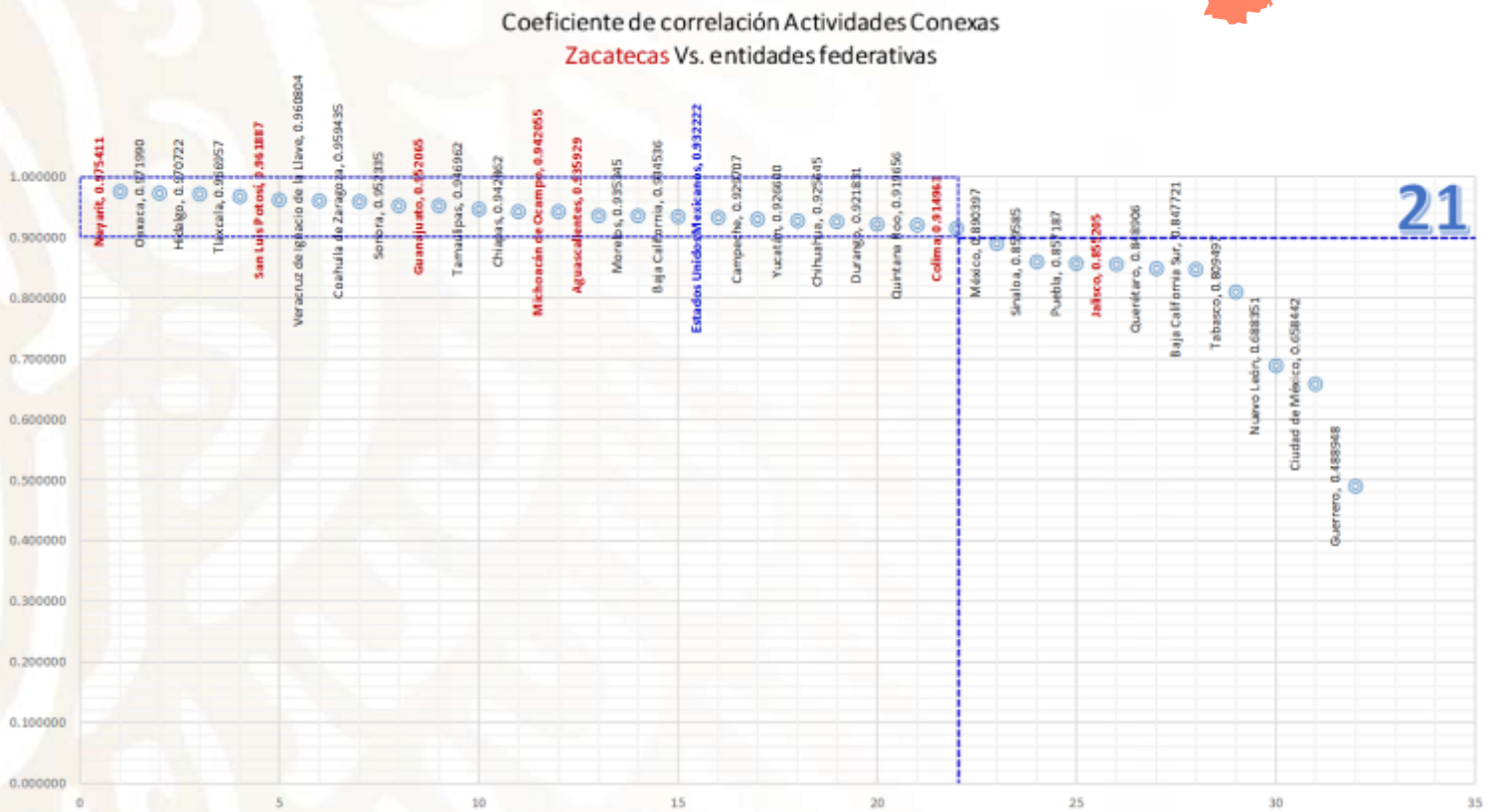

El Estado de **Zacatecas** presenta alta correlación con 21 entidades: Nayarit, Oaxaca, Hidalgo, Tlaxcala, San Luis Potosí, Veracruz de Ignacio de la Llave, Coahuila de Zaragoza, Sonora y Guanajuato. En menor grado con otras 13 entidades que se enumeran en el cuadro anexo.

Centro Norte y Occidente	Zacatecas	
Macro región	**Entidad Federativa**	**Coeficiente de correlación**
Centro Norte y Occidente	**Nayarit**	**0.975411**
Pacífico Sur	Oaxaca	**0.971990**
Centro	Hidalgo	**0.970722**
Centro	Tlaxcala	**0.966957**
Centro Norte y Occidente	**San Luis Potosí**	**0.961887**
Golfo	Veracruz de Ignacio de la Llave	**0.960804**
Noreste	Coahuila de Zaragoza	**0.959435**
Mar de Cortés	Sonora	**0.952335**
Centro Norte y Occidente	**Guanajuato**	**0.952065**
Noreste	Tamaulipas	**0.946962**
Pacífico Sur	Chiapas	**0.942862**
Centro Norte y Occidente	**Michoacán de Ocampo**	**0.942055**
Centro Norte y Occidente	**Aguascalientes**	**0.935929**
Centro	Morelos	**0.935345**
Mar de Cortés	Baja California	**0.934536**
Nacional	**Estados Unidos Mexicanos**	**0.932222**
Península de Yucatán	Campeche	**0.929707**
Península de Yucatán	Yucatán	**0.926600**
Norte Centro	Chihuahua	**0.925645**
Norte Centro	Durango	**0.921831**
Península de Yucatán	Quintana Roo	**0.919656**
Centro Norte y Occidente	**Colima**	**0.914963**
Centro	México	0.890397
Mar de Cortés	Sinaloa	0.859585
Centro	Puebla	0.857187
Centro Norte y Occidente	**Jalisco**	0.855205
Centro	Querétaro	0.848906
Mar de Cortés	Baja California Sur	0.847721
Golfo	Tabasco	0.809497
Noreste	Nuevo León	0.688351
Centro	Ciudad de México	0.658442
Centro	Guerrero	0.488948

Índice

Zacatecas

5 Correlación (A, B y C)

- Veracruz de Ignacio de la Llave
- Coahuila de Zaragoza
- Chihuahua
- Oaxaca
- Campeche

3 Correlaciones (B y C)

- Colima
- Nayarit
- Estados Unidos Mexicanos

5 Correlaciones (A y C)

- Morelos
- San Luis Potosí
- Sonora
- Tamaulipas
- Chiapas

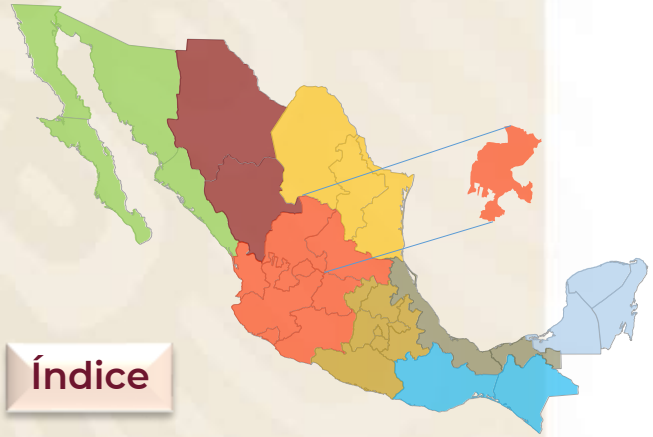

Índice

		Centro Norte y Occidente	Zacatecas	
Número	Concepto	Macro región	Entidad Federativa	Coeficiente de correlación
B	Características	Centro	Guerrero	0.966279
C	Conexas	Centro	Hidalgo	0.970722
A	Clase de Actividad	Centro	Morelos	0.913413
C	Conexas	Centro	Morelos	0.935345
C	Conexas	Centro	Tlaxcala	0.966957
C	Conexas	Centro Norte y Occidente	Aguascalientes	0.935929
B	Características	Centro Norte y Occidente	Colima	0.965093
C	Conexas	Centro Norte y Occidente	Colima	0.914963
C	Conexas	Centro Norte y Occidente	Guanajuato	0.952065
C	Conexas	Centro Norte y Occidente	Michoacán de Ocampo	0.942055
B	Características	Centro Norte y Occidente	Nayarit	0.970883
C	Conexas	Centro Norte y Occidente	Nayarit	0.975411
A	Clase de Actividad	Centro Norte y Occidente	San Luis Potosí	0.918044
C	Conexas	Centro Norte y Occidente	San Luis Potosí	0.961887
A	Clase de Actividad	Golfo	Veracruz de Ignacio de la Llave	0.944738
B	Características	Golfo	Veracruz de Ignacio de la Llave	0.952937
C	Conexas	Golfo	Veracruz de Ignacio de la Llave	0.960804
C	Conexas	Mar de Cortés	Baja California	0.934536
B	Características	Mar de Cortés	Baja California Sur	0.978907
B	Características	Mar de Cortés	Sinaloa	0.917153
A	Clase de Actividad	Mar de Cortés	Sonora	0.919893
C	Conexas	Mar de Cortés	Sonora	0.952335
B	Características	Nacional	Estados Unidos Mexicanos	0.946579
C	Conexas	Nacional	Estados Unidos Mexicanos	0.932222
A	Clase de Actividad	Noreste	Coahuila de Zaragoza	0.940376
B	Características	Noreste	Coahuila de Zaragoza	0.938302
C	Conexas	Noreste	Coahuila de Zaragoza	0.959435
A	Clase de Actividad	Noreste	Tamaulipas	0.910516
C	Conexas	Noreste	Tamaulipas	0.946962
A	Clase de Actividad	Norte Centro	Chihuahua	0.908509
B	Características	Norte Centro	Chihuahua	0.930322
C	Conexas	Norte Centro	Chihuahua	0.925645
C	Conexas	Norte Centro	Durango	0.921831
A	Clase de Actividad	Pacífico Sur	Chiapas	0.930033
C	Conexas	Pacífico Sur	Chiapas	0.942862
A	Clase de Actividad	Pacífico Sur	Oaxaca	0.956065
B	Características	Pacífico Sur	Oaxaca	0.971888
C	Conexas	Pacífico Sur	Oaxaca	0.971990
A	Clase de Actividad	Península de Yucatán	Campeche	0.906537
B	Características	Península de Yucatán	Campeche	0.928459
C	Conexas	Península de Yucatán	Campeche	0.929707
C	Conexas	Península de Yucatán	Quintana Roo	0.919656
C	Conexas	Península de Yucatán	Yucatán	0.926600

Zacatecas

Macro Región Centro Norte Occidente

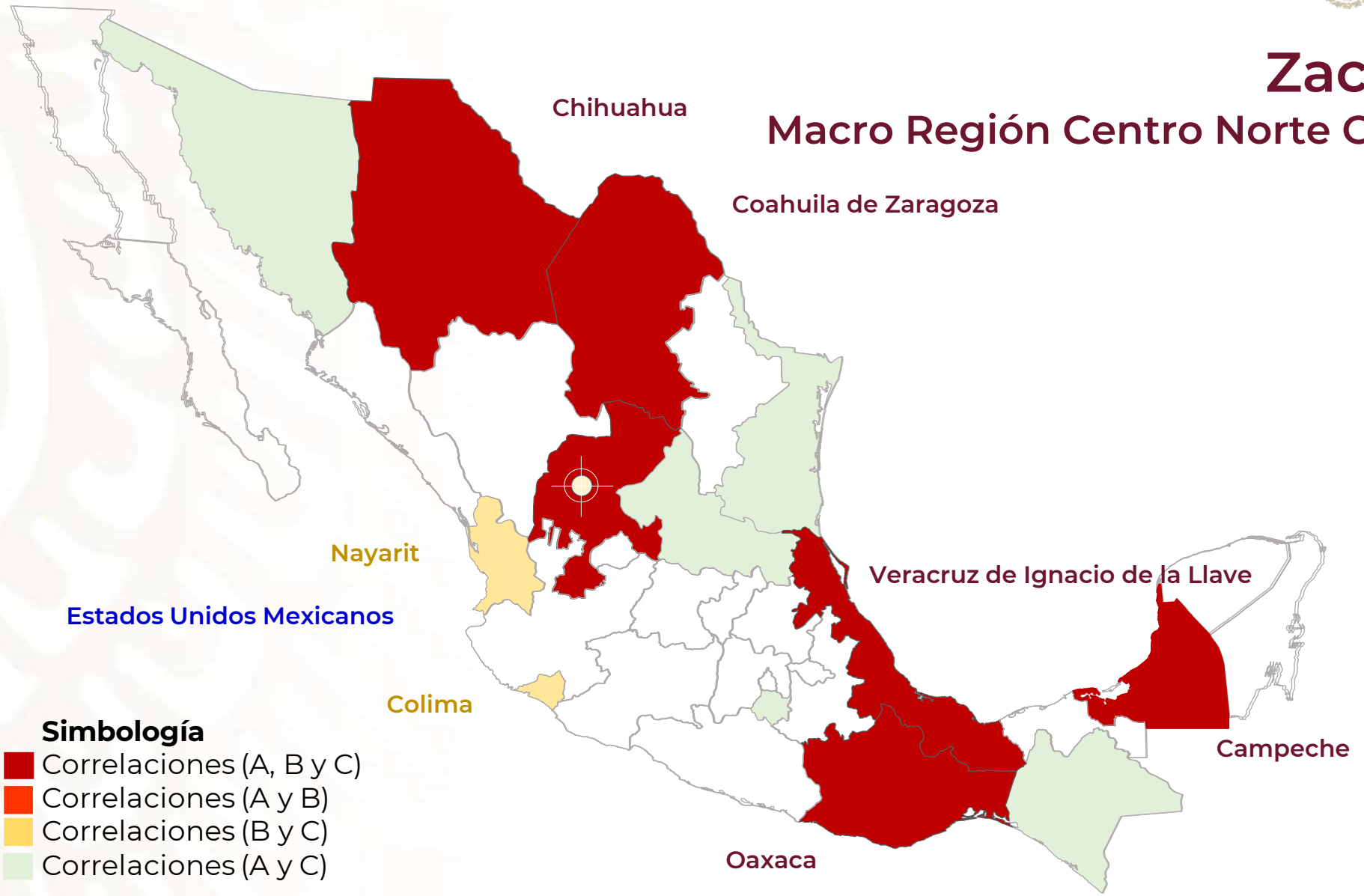

Simbología

- Correlaciones (A, B y C)
- Correlaciones (A y B)
- Correlaciones (B y C)
- Correlaciones (A y C)

Índice

Correlación por clase de actividad
Entidad federativa: Estados Unidos Mexicanos

Nacional	Estados Unidos Mexicanos	
Macro región	**Entidad Federativa**	**Coeficiente de correlación**
Centro Norte y Occidente	Jalisco	**0.939216**
Centro	Morelos	**0.921353**
Pacífico Sur	Oaxaca	**0.915826**
Centro	Puebla	0.892645
Centro Norte y Occidente	San Luis Potosí	0.878237
Centro Norte y Occidente	Zacatecas	0.875651
Mar de Cortés	Baja California	0.864037
Centro	Querétaro	0.860375
Centro	Tlaxcala	0.858174
Pacífico Sur	Chiapas	0.853344
Noreste	Coahuila de Zaragoza	0.841787
Centro	México	0.841426
Golfo	Veracruz de Ignacio de la Llave	0.833224
Península de Yucatán	Yucatán	0.830878
Norte Centro	Chihuahua	0.826087
Noreste	Tamaulipas	0.819776
Mar de Cortés	Sonora	0.815704
Centro Norte y Occidente	Colima	0.800689
Península de Yucatán	Campeche	0.800058
Centro Norte y Occidente	Michoacán de Ocampo	0.773596
Norte Centro	Durango	0.772755
Noreste	Nuevo León	0.753649
Mar de Cortés	Sinaloa	0.751572
Golfo	Tabasco	0.679692
Centro	Ciudad de México	0.647570
Centro	Hidalgo	0.640902
Centro Norte y Occidente	Nayarit	0.624753
Centro	Guerrero	0.610101
Mar de Cortés	Baja California Sur	0.594311
Centro Norte y Occidente	Guanajuato	0.560861
Península de Yucatán	Quintana Roo	0.404648
Centro Norte y Occidente	Aguascalientes	0.264128

Índice

El Estado de **Estados Unidos Mexicanos** presenta alta correlación con 3 entidades: Jalisco, Morelos y Oaxaca.

Correlación de las actividades características
Entidad federativa: Estados Unidos Mexicanos

TURISMO
SECRETARÍA DE TURISMO

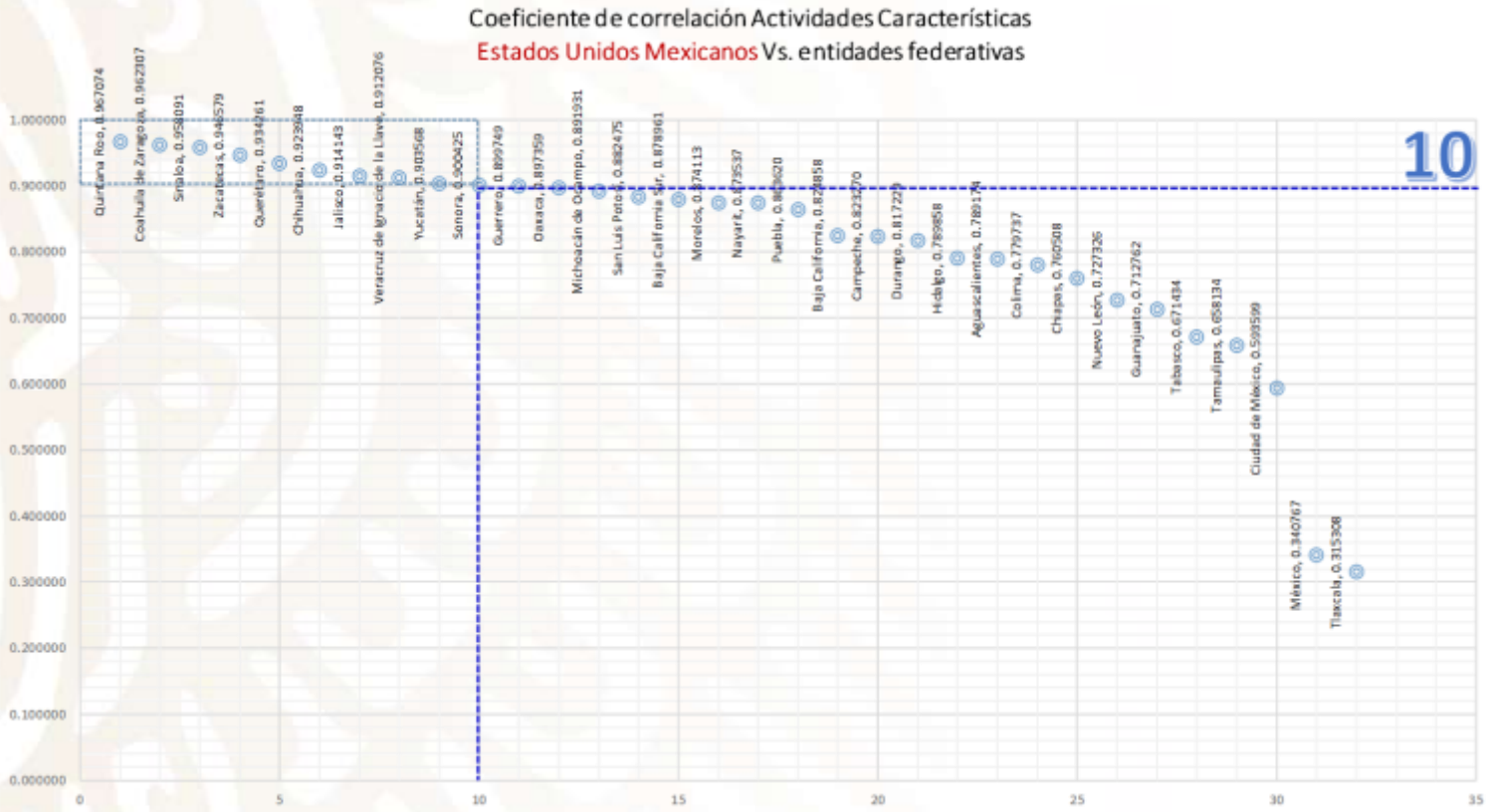

Nacional	Estados Unidos Mexicanos	
Macro región	**Entidad Federativa**	**Coeficiente de correlación**
Península de Yucatán	Quintana Roo	**0.967074**
Noreste	Coahuila de Zaragoza	**0.962307**
Mar de Cortés	Sinaloa	**0.958091**
Centro Norte y Occidente	Zacatecas	**0.946579**
Centro	Querétaro	**0.934261**
Norte Centro	Chihuahua	**0.923948**
Centro Norte y Occidente	Jalisco	**0.914143**
Golfo	Veracruz de Ignacio de la Llave	**0.912076**
Península de Yucatán	Yucatán	**0.903568**
Mar de Cortés	Sonora	**0.900425**
Centro	Guerrero	0.899749
Pacífico Sur	Oaxaca	0.897359
Centro Norte y Occidente	Michoacán de Ocampo	0.891931
Centro Norte y Occidente	San Luis Potosí	0.882475
Mar de Cortés	Baja California Sur	0.878961
Centro	Morelos	0.874113
Centro Norte y Occidente	Nayarit	0.873537
Centro	Puebla	0.863620
Mar de Cortés	Baja California	0.824858
Península de Yucatán	Campeche	0.823270
Norte Centro	Durango	0.817229
Centro	Hidalgo	0.789858
Centro Norte y Occidente	Aguascalientes	0.789174
Centro Norte y Occidente	Colima	0.779737
Pacífico Sur	Chiapas	0.760508
Noreste	Nuevo León	0.727326
Centro Norte y Occidente	Guanajuato	0.712762
Golfo	Tabasco	0.671434
Noreste	Tamaulipas	0.658134
Centro	Ciudad de México	0.593599
Centro	México	0.340767
Centro	Tlaxcala	0.315308

Índice

El Estado de **Estados Unidos Mexicanos** presenta alta correlación con 10 entidades: Quintana Roo, Coahuila de Zaragoza, Sinaloa, Zacatecas, Querétaro, Chihuahua, Jalisco, Veracruz de Ignacio de la Llave, Yucatán y Sonora.

2024 Felipe Carrillo PUERTO

Correlación de las actividades conexas
Entidad federativa: Estados Unidos Mexicanos

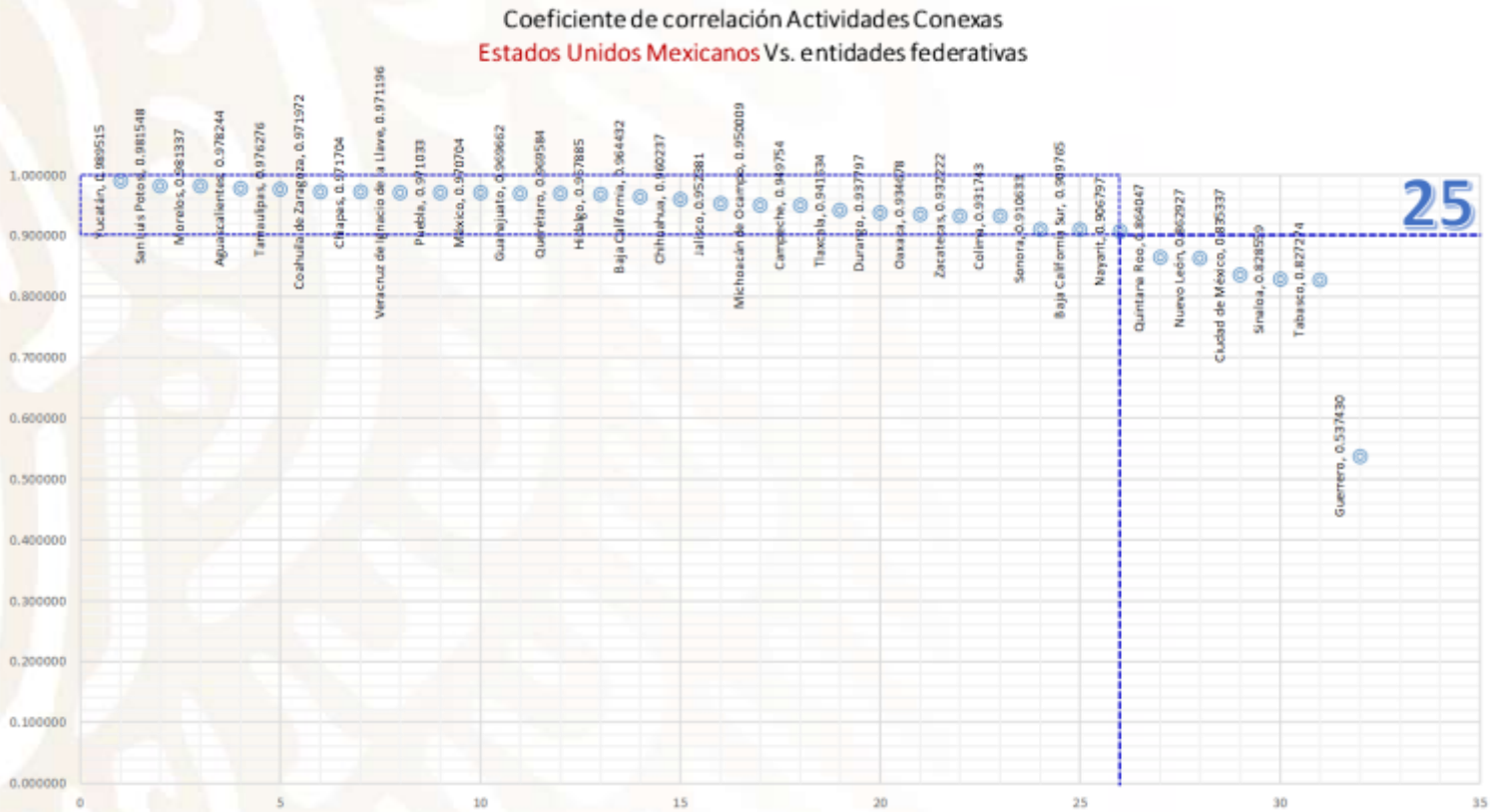

Nacional	Estados Unidos Mexicanos	
Macro región	**Entidad Federativa**	**Coeficiente de correlación**
Península de Yucatán	Yucatán	**0.989515**
Centro Norte y Occidente	San Luis Potosí	**0.981548**
Centro	Morelos	**0.981337**
Centro Norte y Occidente	Aguascalientes	**0.978244**
Noreste	Tamaulipas	**0.976276**
Noreste	Coahuila de Zaragoza	**0.971972**
Pacífico Sur	Chiapas	**0.971704**
Golfo	Veracruz de Ignacio de la Llave	**0.971196**
Centro	Puebla	**0.971033**
Centro	México	**0.970704**
Centro Norte y Occidente	Guanajuato	**0.969662**
Centro	Querétaro	**0.969584**
Centro	Hidalgo	**0.967885**
Mar de Cortés	Baja California	**0.964432**
Norte Centro	Chihuahua	**0.960237**
Centro Norte y Occidente	Jalisco	**0.952381**
Centro Norte y Occidente	Michoacán de Ocampo	**0.950009**
Península de Yucatán	Campeche	**0.949754**
Centro	Tlaxcala	**0.941634**
Norte Centro	Durango	**0.937797**
Pacífico Sur	Oaxaca	**0.934678**
Centro Norte y Occidente	Zacatecas	**0.932222**
Centro Norte y Occidente	Colima	**0.931743**
Mar de Cortés	Sonora	**0.910633**
Mar de Cortés	Baja California Sur	**0.909765**
Centro Norte y Occidente	Nayarit	**0.906797**
Península de Yucatán	Quintana Roo	0.864047
Noreste	Nuevo León	0.862927
Centro	Ciudad de México	0.835337
Mar de Cortés	Sinaloa	0.828559
Golfo	Tabasco	0.827274
Centro	Guerrero	0.537430

El Estado de **Estados Unidos Mexicanos** presenta alta correlación con 25 entidades: Yucatán, San Luis Potosí, Morelos, Aguascalientes, Tamaulipas, Coahuila de Zaragoza, Chiapas, Veracruz de Ignacio de la Llave, Puebla, México, Guanajuato, Querétaro, Hidalgo, Baja California, Chihuahua, Jalisco u Michoacán de Ocampo. En menor grado con otras 9 entidades que se enumeran en el cuadro anexo.

Índice

Estados Unidos Mexicanos

1 Correlación (A, B y C)

- Jalisco

7 Correlaciones (B y C)

- Querétaro
- Zacatecas
- Veracruz de Ignacio de la Llave
- Sonora
- Coahuila de Zaragoza
- Chihuahua
- Yucatán

2 Correlaciones (A y C)

- Morelos
- Oaxaca

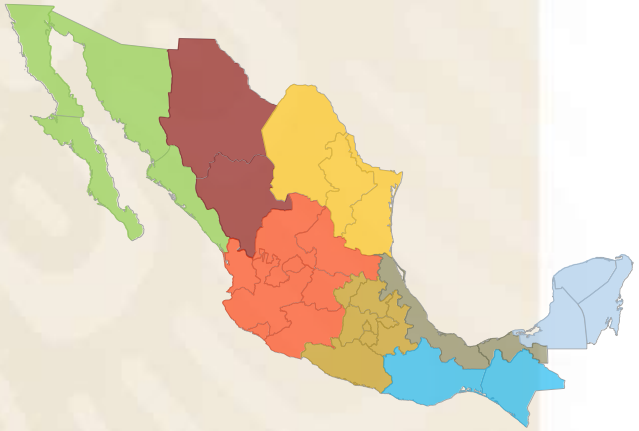

Índice

		Centro Norte y Occidente	Estados Unidos Mexicanos	
Número	**Concepto**	**Macro región**	**Entidad Federativa**	**Coeficiente de correlación**
C	Conexas	Centro	Hidalgo	0.967885
C	Conexas	Centro	México	0.970704
A	Clase de Actividad	Centro	Morelos	0.921353
C	Conexas	Centro	Morelos	0.981337
C	Conexas	Centro	Puebla	0.971033
B	Características	Centro	Querétaro	0.934261
C	Conexas	Centro	Querétaro	0.969584
C	Conexas	Centro	Tlaxcala	0.941634
C	Conexas	Centro Norte y Occidente	Aguascalientes	0.978244
C	Conexas	Centro Norte y Occidente	Colima	0.931743
C	Conexas	Centro Norte y Occidente	Guanajuato	0.969662
A	Clase de Actividad	Centro Norte y Occidente	Jalisco	0.939216
B	Características	Centro Norte y Occidente	Jalisco	0.914143
C	Conexas	Centro Norte y Occidente	Jalisco	0.952381
C	Conexas	Centro Norte y Occidente	Michoacán de Ocampo	0.950009
C	Conexas	Centro Norte y Occidente	Nayarit	0.906797
C	Conexas	Centro Norte y Occidente	San Luis Potosí	0.981548
B	Características	Centro Norte y Occidente	Zacatecas	0.946579
C	Conexas	Centro Norte y Occidente	Zacatecas	0.932222
B	Características	Golfo	Veracruz de Ignacio de la Llave	0.912076
C	Conexas	Golfo	Veracruz de Ignacio de la Llave	0.971196
C	Conexas	Mar de Cortés	Baja California	0.964432
C	Conexas	Mar de Cortés	Baja California Sur	0.909765
B	Características	Mar de Cortés	Sinaloa	0.958091
B	Características	Mar de Cortés	Sonora	0.900425
C	Conexas	Mar de Cortés	Sonora	0.910633
B	Características	Noreste	Coahuila de Zaragoza	0.962307
C	Conexas	Noreste	Coahuila de Zaragoza	0.971972
C	Conexas	Noreste	Tamaulipas	0.976276
B	Características	Norte Centro	Chihuahua	0.923948
C	Conexas	Norte Centro	Chihuahua	0.960237
C	Conexas	Norte Centro	Durango	0.937797
C	Conexas	Pacífico Sur	Chiapas	0.971704
A	Clase de Actividad	Pacífico Sur	Oaxaca	0.915826
C	Conexas	Pacífico Sur	Oaxaca	0.934678
C	Conexas	Península de Yucatán	Campeche	0.949754
B	Características	Península de Yucatán	Quintana Roo	0.967074
B	Características	Península de Yucatán	Yucatán	0.903568
C	Conexas	Península de Yucatán	Yucatán	0.989515

Estados Unidos Mexicanos

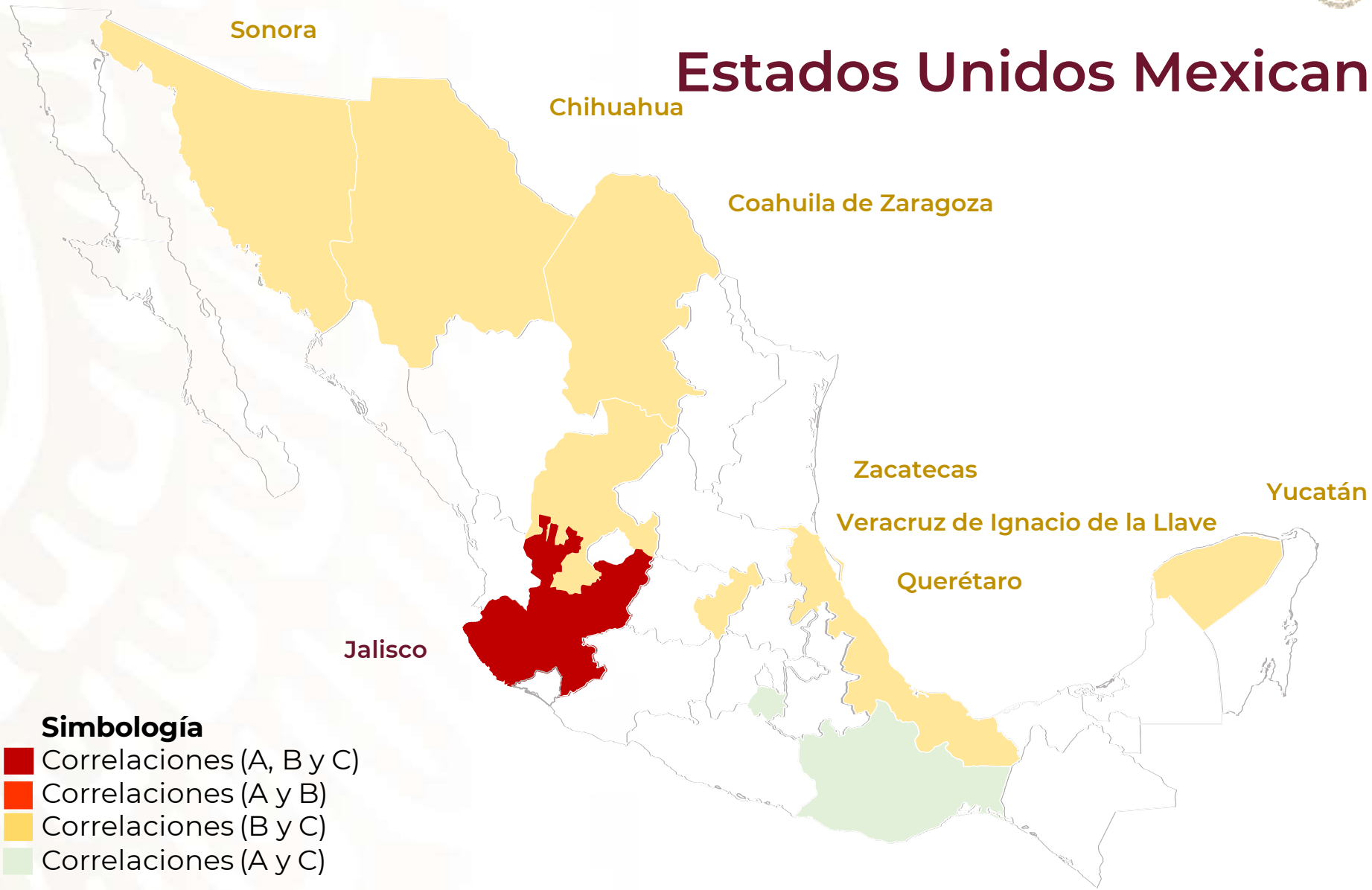

Simbología

- Correlaciones (A, B y C)
- Correlaciones (A y B)
- Correlaciones (B y C)
- Correlaciones (A y C)

Índice

Macro Regiones

Correlaciones

Índice

2024 Felipe Carrillo PUERTO

Macro Región Centro Norte Occidente

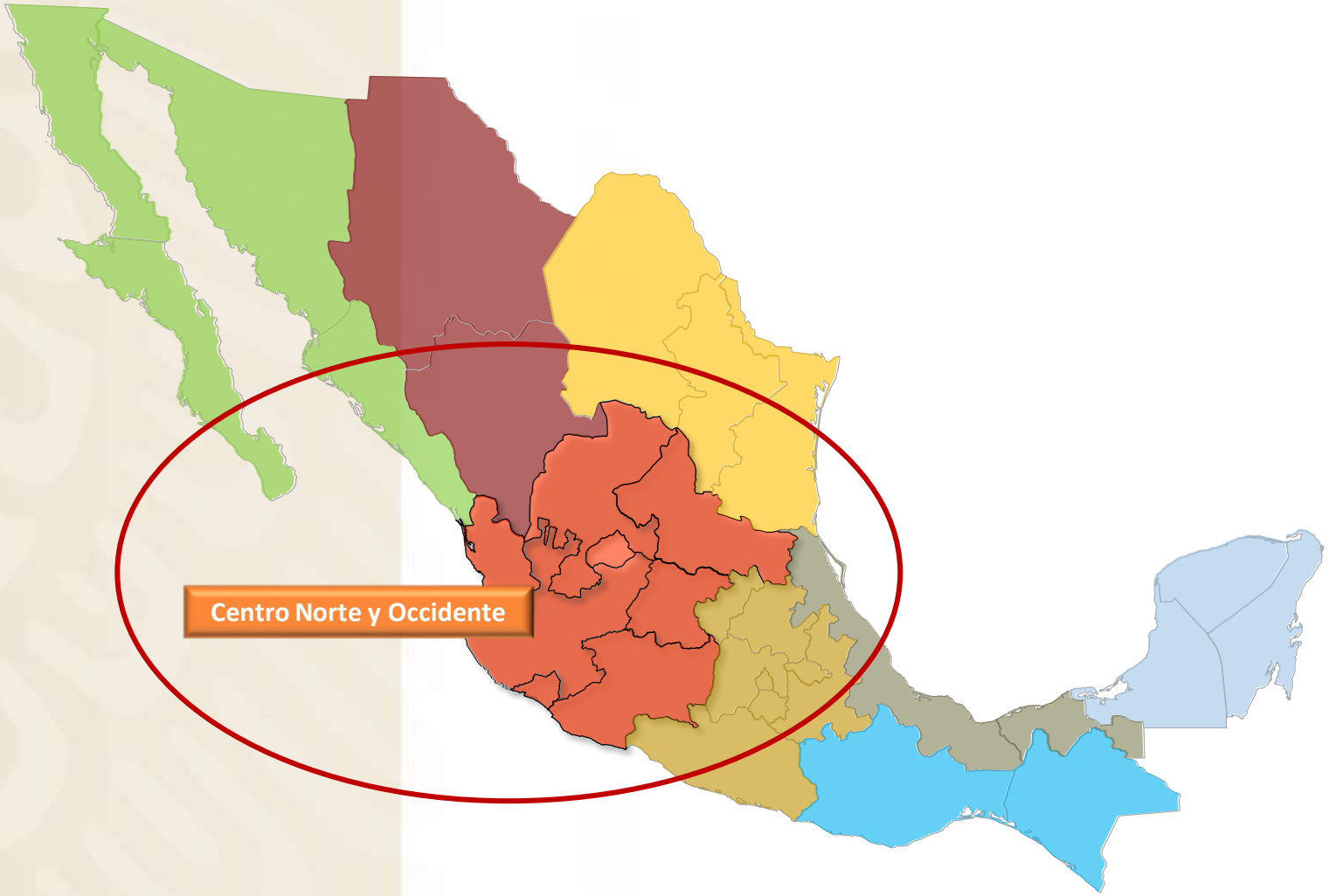

Índice

Correlación de las clases de actividad de las Macro regiones
Macro región: Centro Norte Occidente

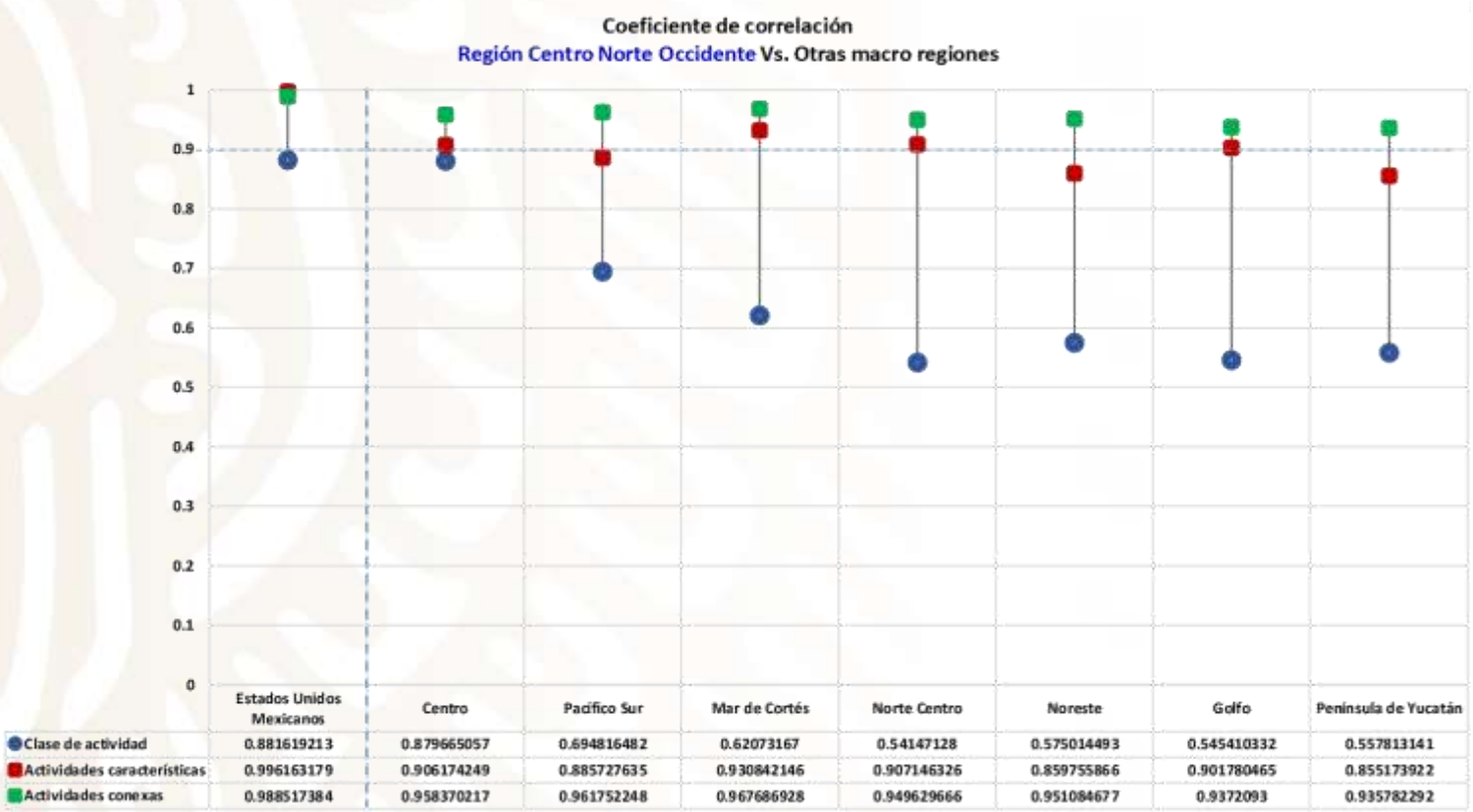

Macro Región Centro Norte Occidente			
Macro región	Clase de actividad	Actividades características	Actividades conexas
Estados Unidos Mexicanos	0.881619213	0.996163179	0.988517384
Centro	0.879665057	0.906174249	0.958370217
Pacífico Sur	0.694816482	0.885727635	0.961752248
Mar de Cortés	0.62073167	0.930842146	0.967686928
Norte Centro	0.54147128	0.907146326	0.949629666
Noreste	0.575014493	0.859755866	0.951084677
Golfo	0.545410332	0.901780465	0.9372093
Península de Yucatán	0.557813141	0.855173922	0.935782292

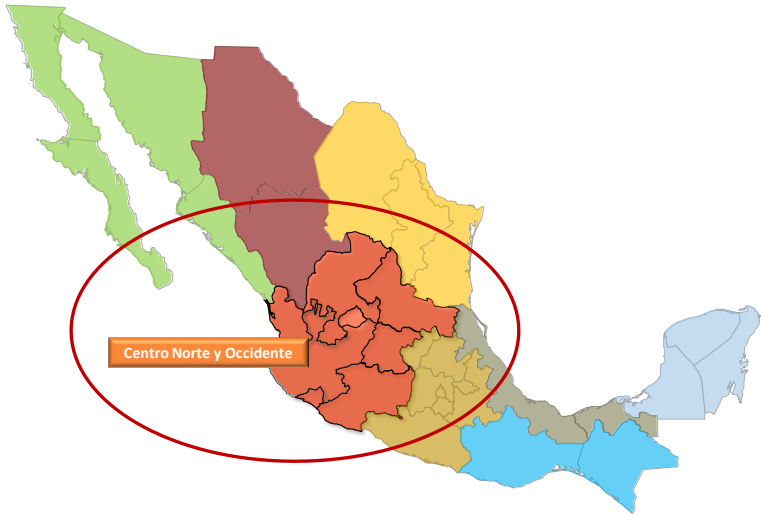

Índice

La Macro región **Centro Norte Occidente** presenta alta correlación con el total nacional (**Estados Unidos Mexicanos**) y con la **Macro región Centro**.

Correlación de las clases de actividad de las Macro regiones
Macro región: Centro Norte Occidente con sus entidades federativas

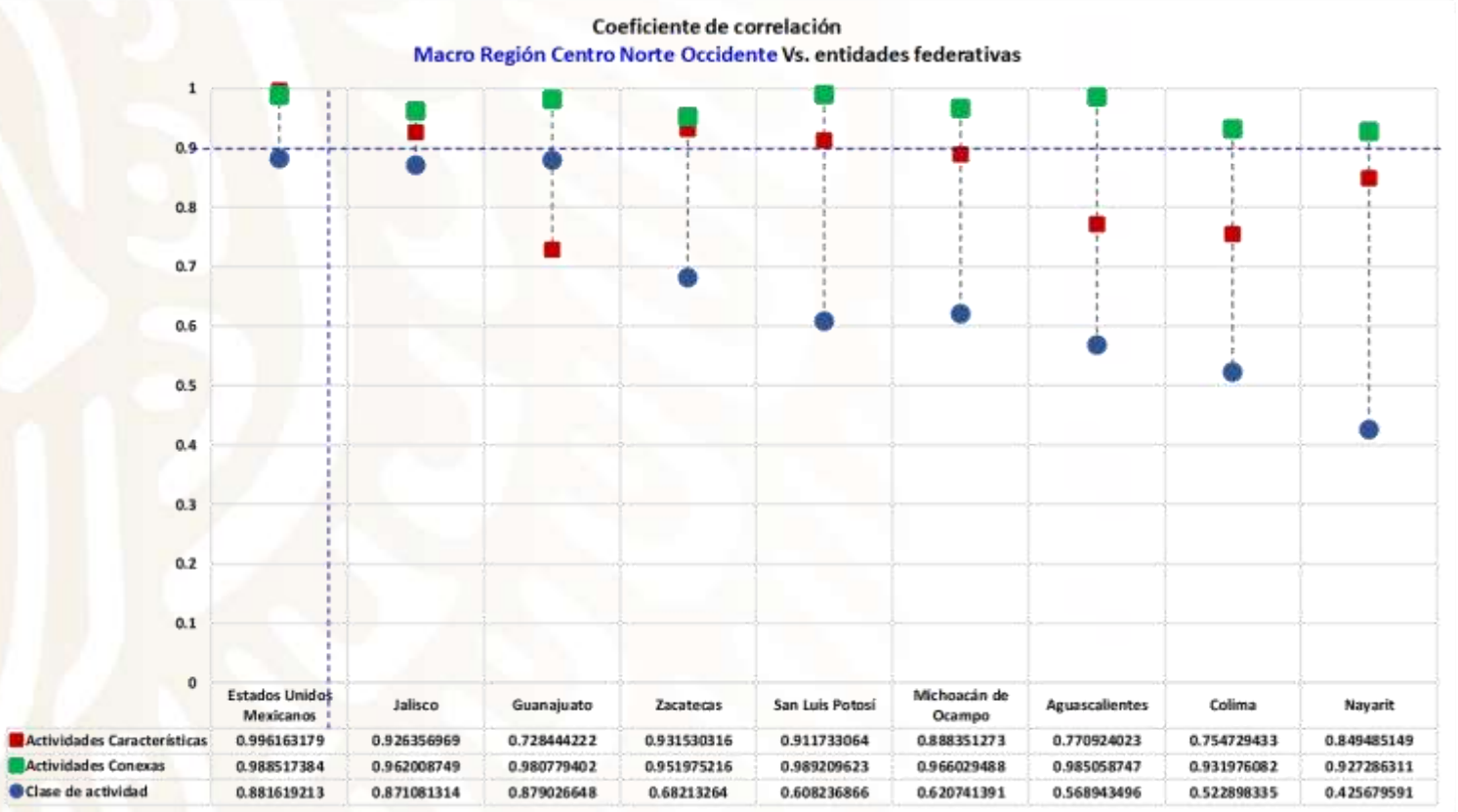

Macro región Centro Norte Occidente			
Entidad Federativa	**Actividades Características**	**Actividades Conexas**	**Clase de actividad**
Estados Unidos Mexicanos	**0.996163179**	**0.988517384**	0.881619213
Jalisco	**0.926356969**	**0.962008749**	0.871081314
Guanajuato	0.728444222	**0.980779402**	0.879026648
Zacatecas	**0.931530316**	**0.951975216**	0.68213264
San Luis Potosí	**0.911733064**	**0.989209623**	0.608236866
Michoacán de Ocampo	0.888351273	**0.966029488**	0.620741391
Aguascalientes	0.770924023	**0.985058747**	0.568943496
Colima	0.754729433	**0.931976082**	0.522898335
Nayarit	0.849485149	**0.927286311**	0.425679591

Índice

La Macro región **Centro Norte Occidente** presenta alta correlación con el total nacional (**Estados Unidos Mexicanos**) y con el Estado de **Jalisco**.

Macro Región Centro

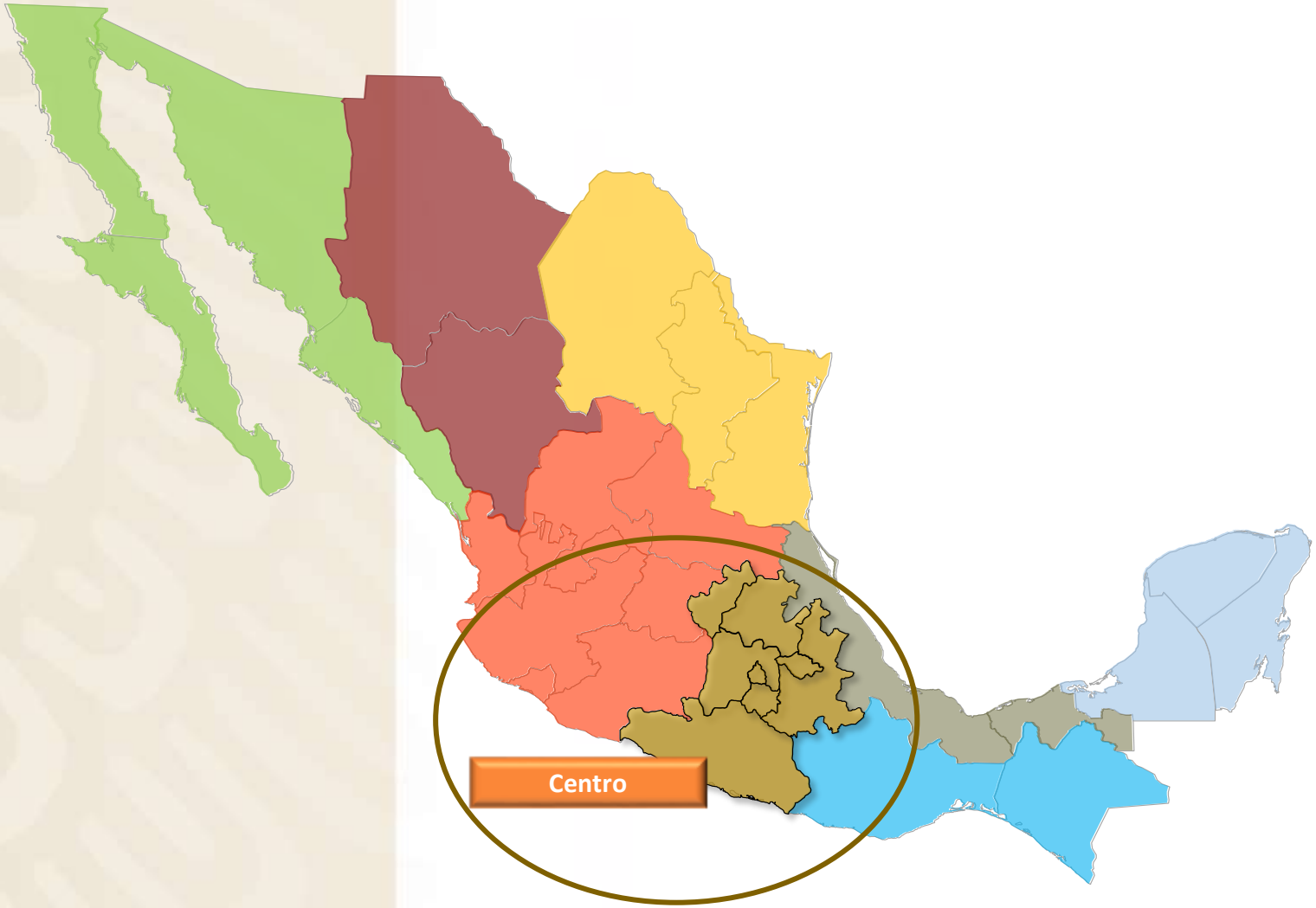

Índice

Correlación de las clases de actividad de las Macro regiones
Macro región: Centro

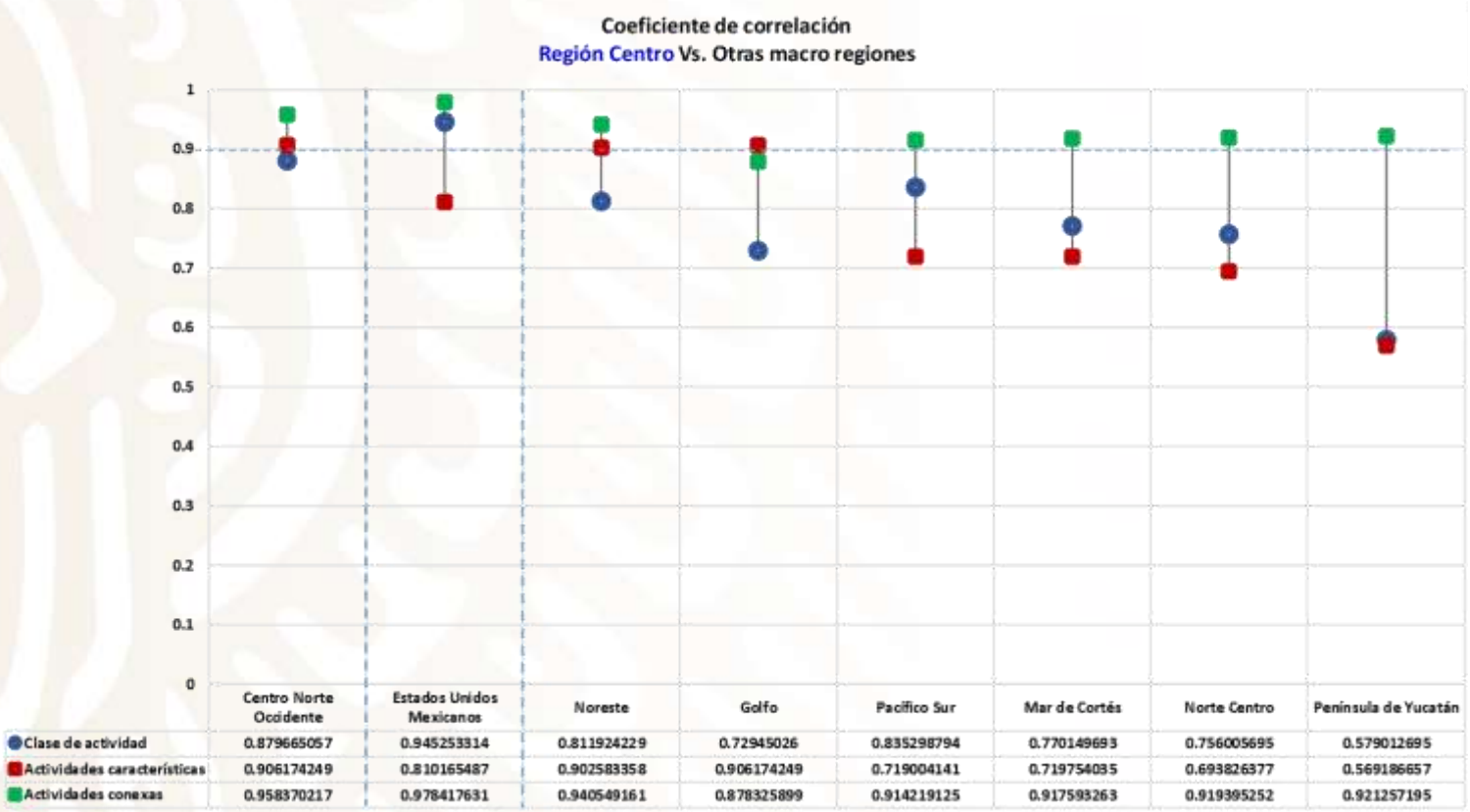

Macro Región Centro			
Macro región	**Clase de actividad**	**Actividades características**	**Actividades conexas**
Centro Norte Occidente	0.879665057	**0.906174249**	**0.958370217**
Estados Unidos Mexicanos	**0.945253314**	0.810165487	**0.978417631**
Noreste	0.811924229	**0.902583358**	**0.940549161**
Golfo	0.72945026	**0.906174249**	0.878325899
Pacífico Sur	0.835298794	0.719004141	**0.914219125**
Mar de Cortés	0.770149693	0.719754035	**0.917593263**
Norte Centro	0.756005695	0.693826377	**0.919395252**
Península de Yucatán	0.579012695	0.569186657	**0.921257195**

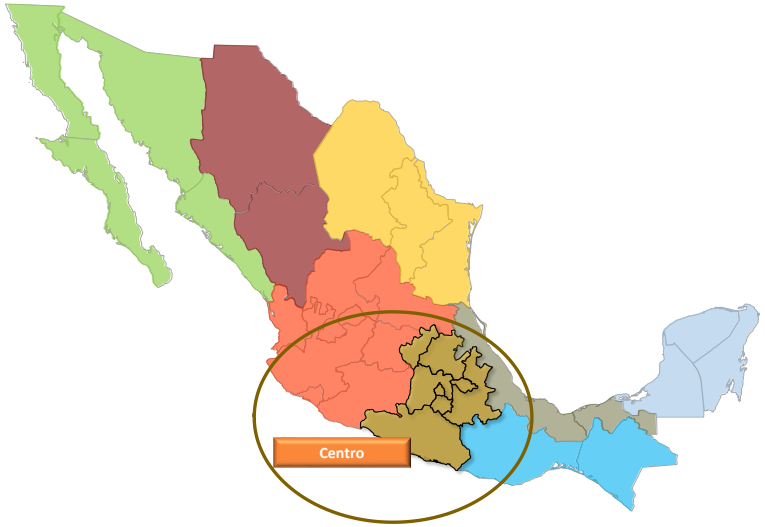

Índice

La Macro región **Centro** presenta alta correlación con la **Macro región Centro Norte Occidente**, con el total nacional (**Estados Unidos Mexicanos**) y en menor medida pero no menos importante con la **Macro región Noroeste**.

Correlación de las clases de actividad de las Macro regiones
Macro región: Centro con sus entidades federativas

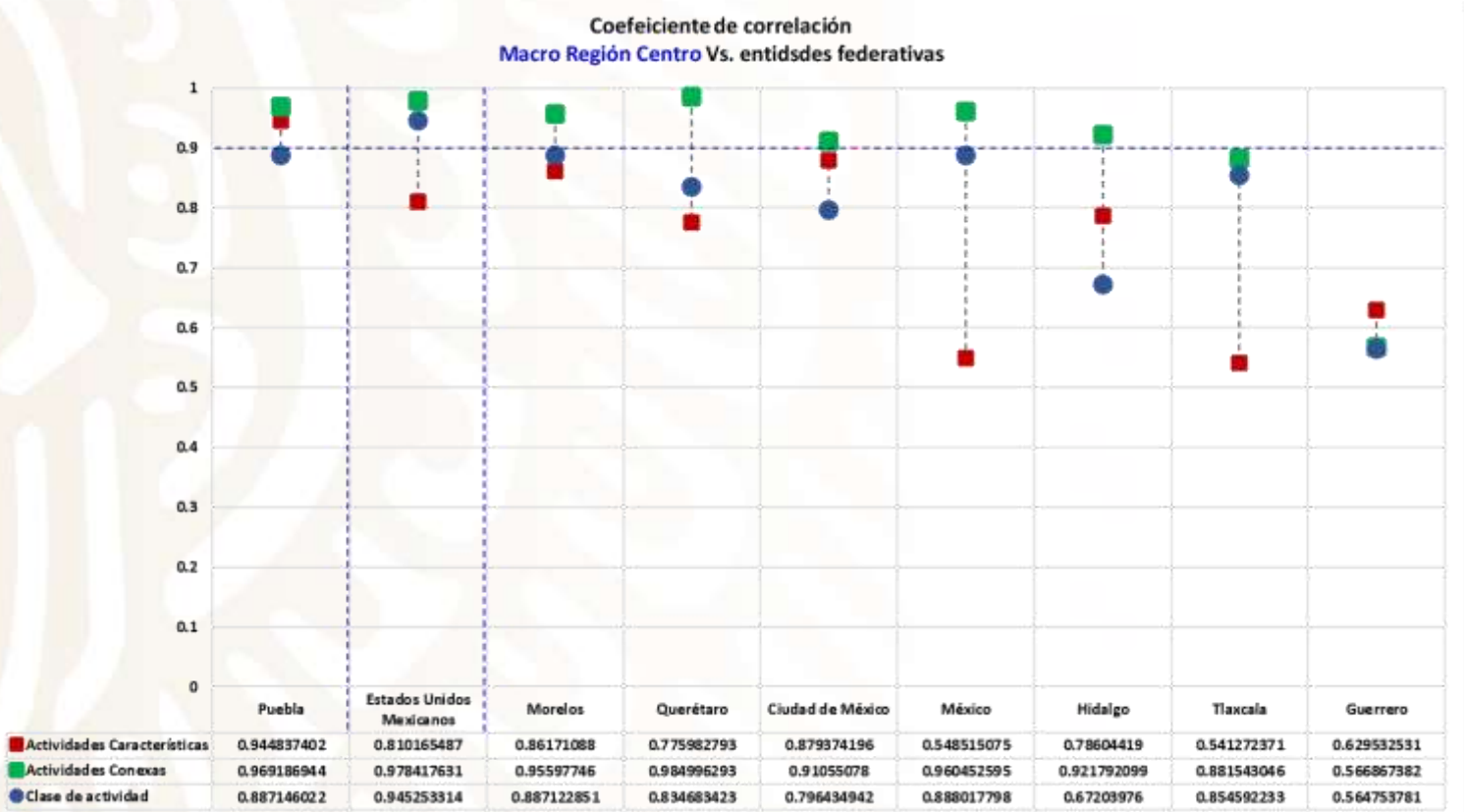

Macro región Centro			
Entidad Federativa	**Actividades Características**	**Actividades Conexas**	**Clase de actividad**
Puebla	**0.944837402**	**0.969186944**	0.887146022
Estados Unidos Mexicanos	0.810165487	**0.978417631**	**0.945253314**
Morelos	0.86171088	**0.95597746**	0.887122851
Querétaro	0.775982793	**0.984996293**	0.834683423
Ciudad de México	0.879374196	**0.91055078**	0.796434942
México	0.548515075	**0.960452595**	0.888017798
Hidalgo	0.78604419	**0.921792099**	0.67203976
Tlaxcala	0.541272371	0.881543046	0.854592233
Guerrero	0.629532531	0.566867382	0.564753781

Índice

La Macro región **Centro** presenta alta correlación con el Estado de Puebla y con el total nacional (**Estados Unidos Mexicanos**).

Macro Región Golfo

Índice

Correlación de las clases de actividad de las Macro regiones
Macro región: Golfo

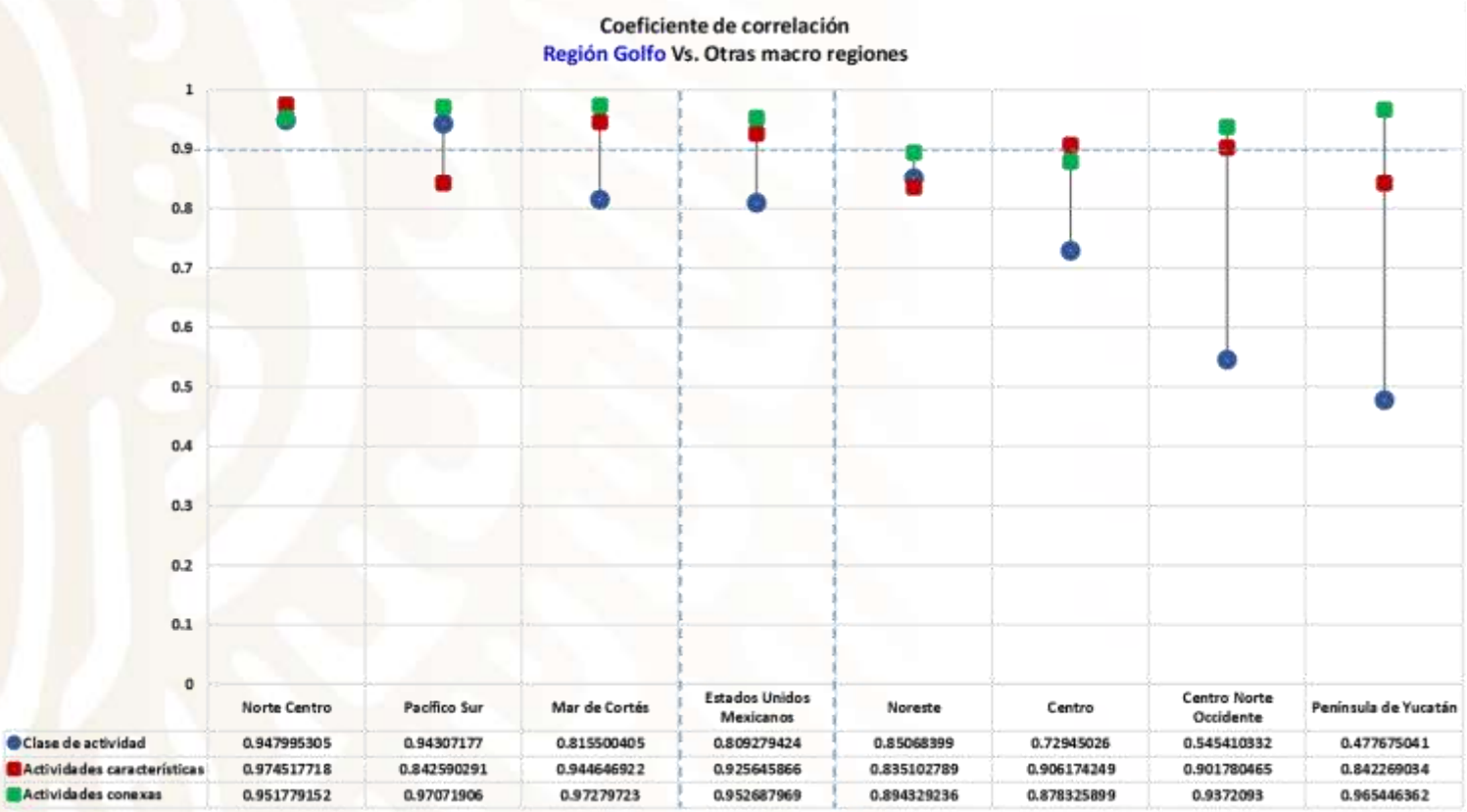

Macro región Golfo			
Macro región	**Clase de actividad**	**Actividades características**	**Actividades conexas**
Norte Centro	**0.947995305**	**0.974517718**	**0.951779152**
Pacífico Sur	**0.94307177**	0.842590291	**0.97071906**
Mar de Cortés	0.815500405	**0.944646922**	**0.97279723**
Estados Unidos Mexicanos	0.809279424	**0.925645866**	**0.952687969**
Noreste	0.85068399	0.835102789	0.894329236
Centro	0.72945026	**0.906174249**	0.878325899
Centro Norte Occidente	0.545410332	**0.901780465**	**0.9372093**
Península de Yucatán	0.477675041	0.842269034	**0.965446362**

Índice

La Macro región **Golfo** presenta alta correlación con la **Macro región Norte Centro,** con la **Pacífico Sur,** con la del **Mar de Cortés** y con el total nacional (**Estados Unidos Mexicanos**).

Correlación de las clases de actividad de las Macro regiones
Macro región: Golfo y sus entidades federativas

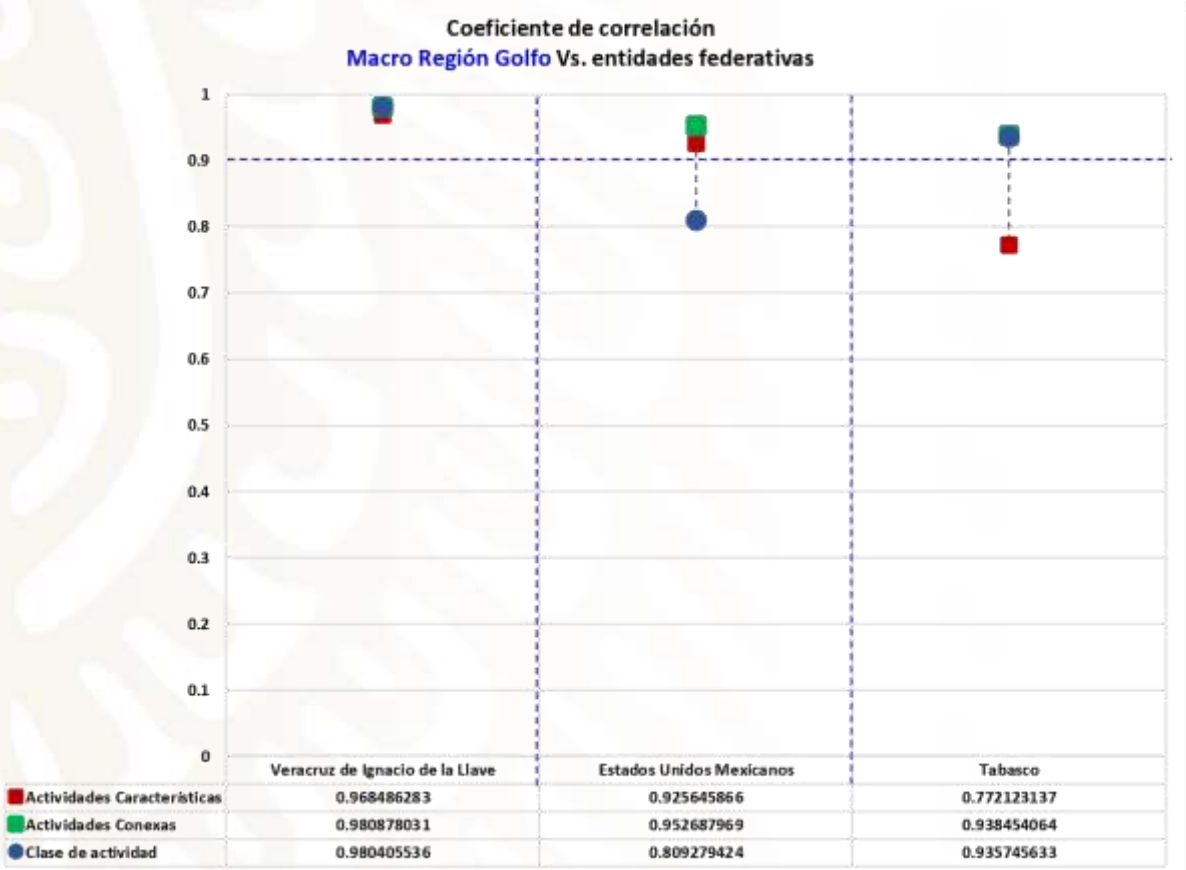

Macro región Golfo			
Entidad Federativa	**Actividades Características**	**Actividades Conexas**	**Clase de actividad**
Veracruz de Ignacio de la Llave	**0.968486283**	**0.980878031**	**0.980405536**
Estados Unidos Mexicanos	**0.925645866**	**0.952687969**	0.809279424
Tabasco	0.772123137	**0.938454064**	**0.935745633**

Índice

La Macro región **Golfo** presenta alta correlación con el Estado de Veracruz de Ignacio de la Llave.

Macro Región Mar de Cortés

Índice

Correlación de las clases de actividad de las Macro regiones
Macro región: Mar de Cortés

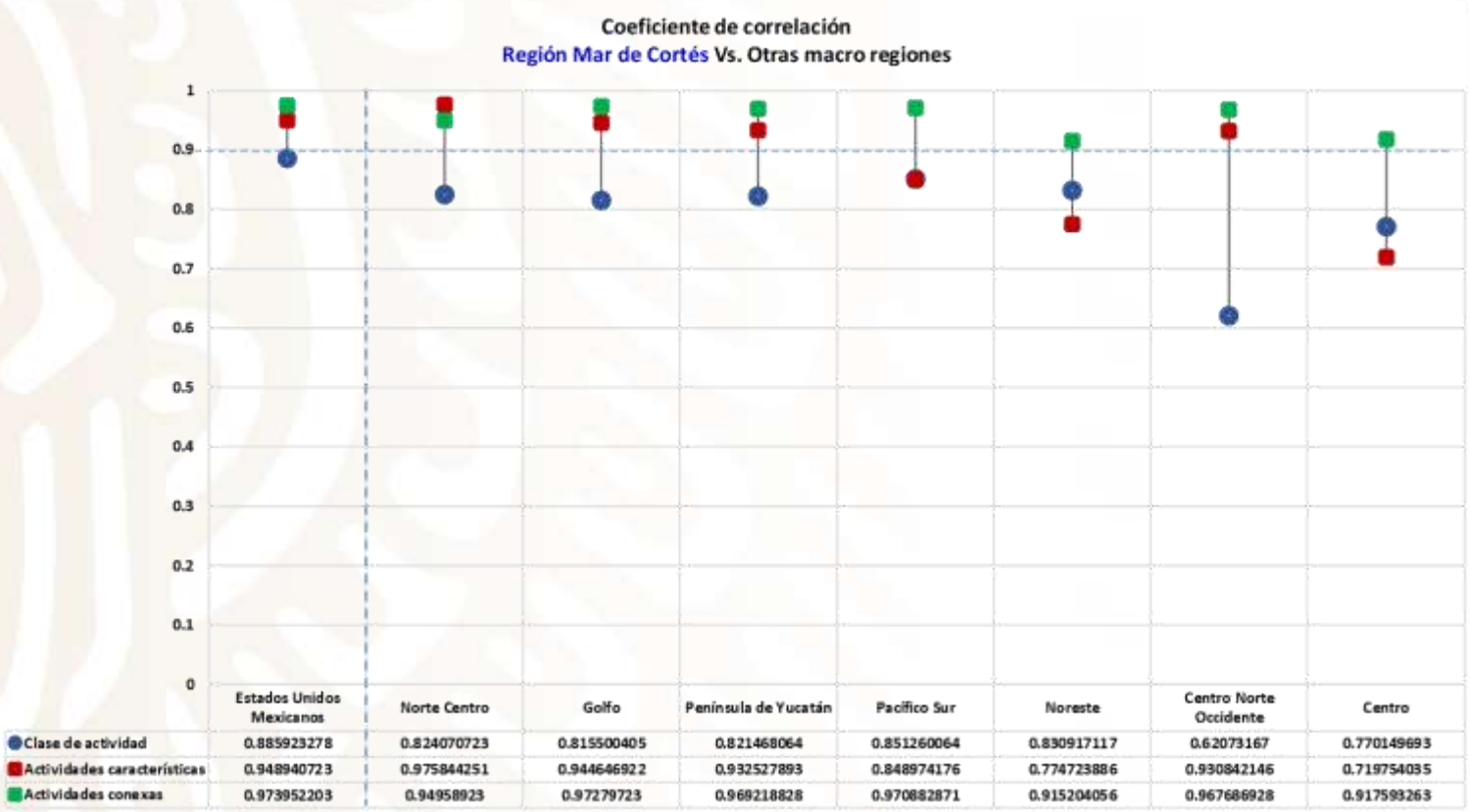

Macro Región Mar de Cortés			
Macro Región	**Clase de actividad**	**Actividades características**	**Actividades conexas**
Estados Unidos Mexicanos	0.885923278	**0.948940723**	**0.973952203**
Norte Centro	0.824070723	**0.975844251**	**0.94958923**
Golfo	0.815500405	**0.944646922**	**0.97279723**
Península de Yucatán	0.821468064	**0.932527893**	**0.969218828**
Pacífico Sur	0.851260064	0.848974176	**0.970882871**
Noreste	0.830917117	0.774723886	**0.915204056**
Centro Norte Occidente	0.62073167	**0.930842146**	**0.967686928**
Centro	0.770149693	0.719754035	**0.917593263**

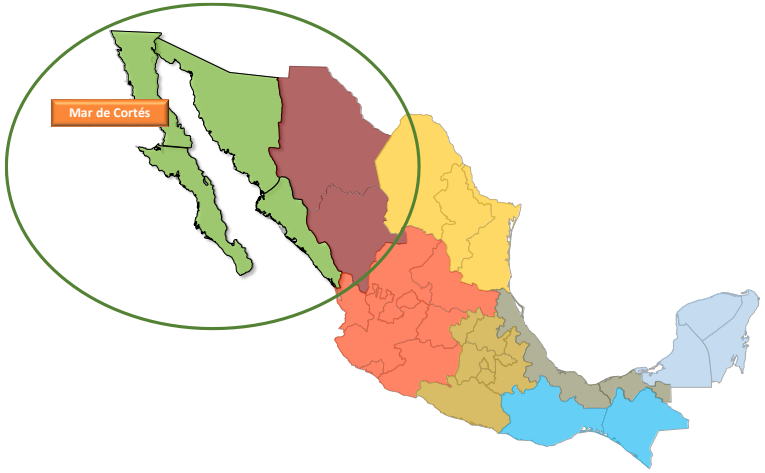

Índice

La Macro región **Mar de Cortés** presenta alta correlación con el total nacional (**Estados Unidos Mexicanos**), con la **Macro región Norte Centro,** con la **Golfo,** y con la **Península de Yucatán.**

Correlación de las clases de actividad de las Macro regiones
Macro región: Mar de Cortés y sus entidades federativas

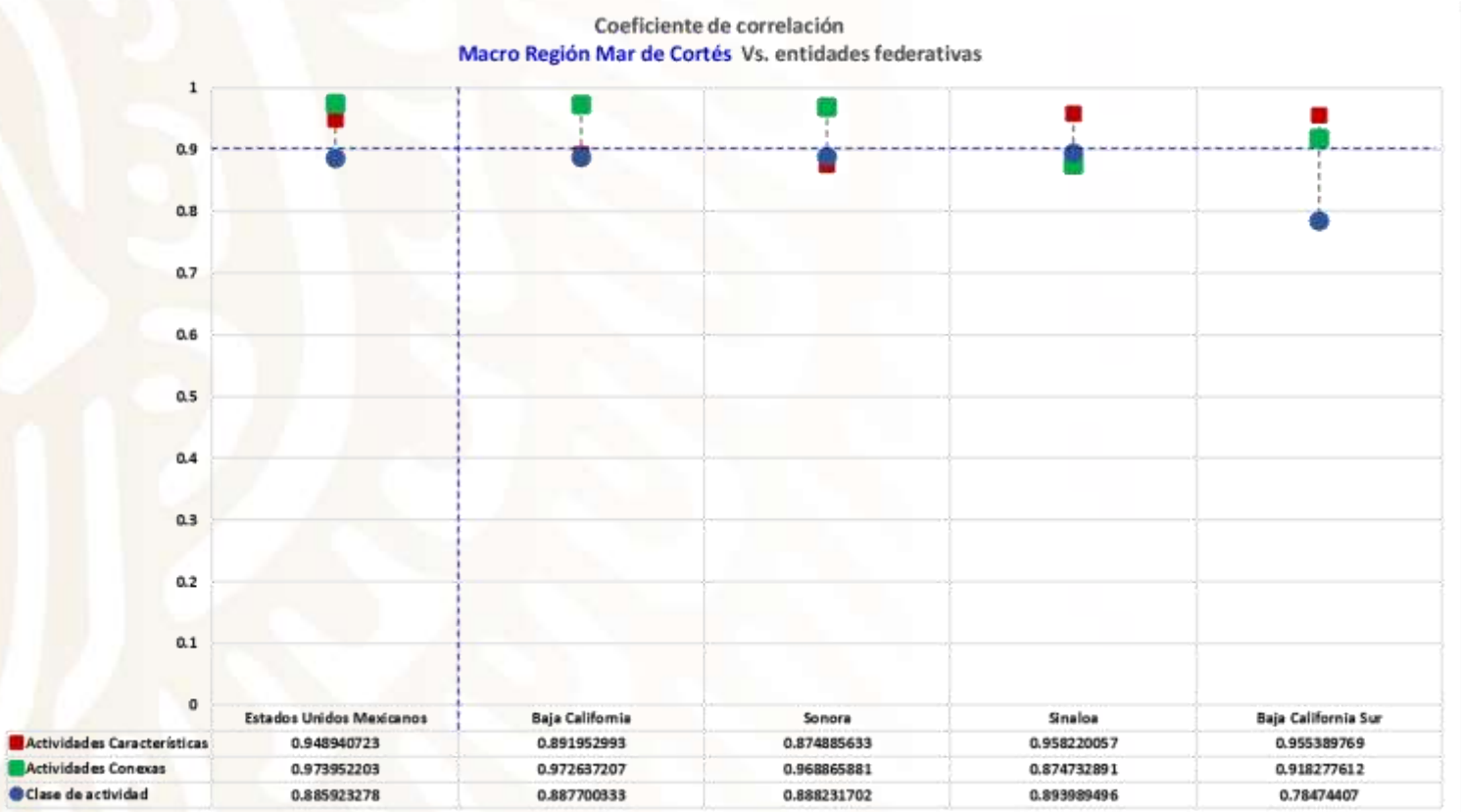

Macro región Mar de Cortés			
Entidad Federativa	**Actividades Características**	**Actividades Conexas**	**Clase de actividad**
Estados Unidos Mexicanos	**0.948940723**	**0.973952203**	0.885923278
Baja California	0.891952993	**0.972637207**	0.887700333
Sonora	0.874885633	**0.968865881**	0.888231702
Sinaloa	**0.958220057**	0.874732891	0.893989496
Baja California Sur	**0.955389769**	**0.918277612**	0.78474407

Índice

La Macro región **Mar de Cortés** presenta alta correlación con el total nacional (**Estados Unidos Mexicanos**), con **Baja California**, **Sonora** y **Sinaloa**.

Macro Región Península de Yucatán

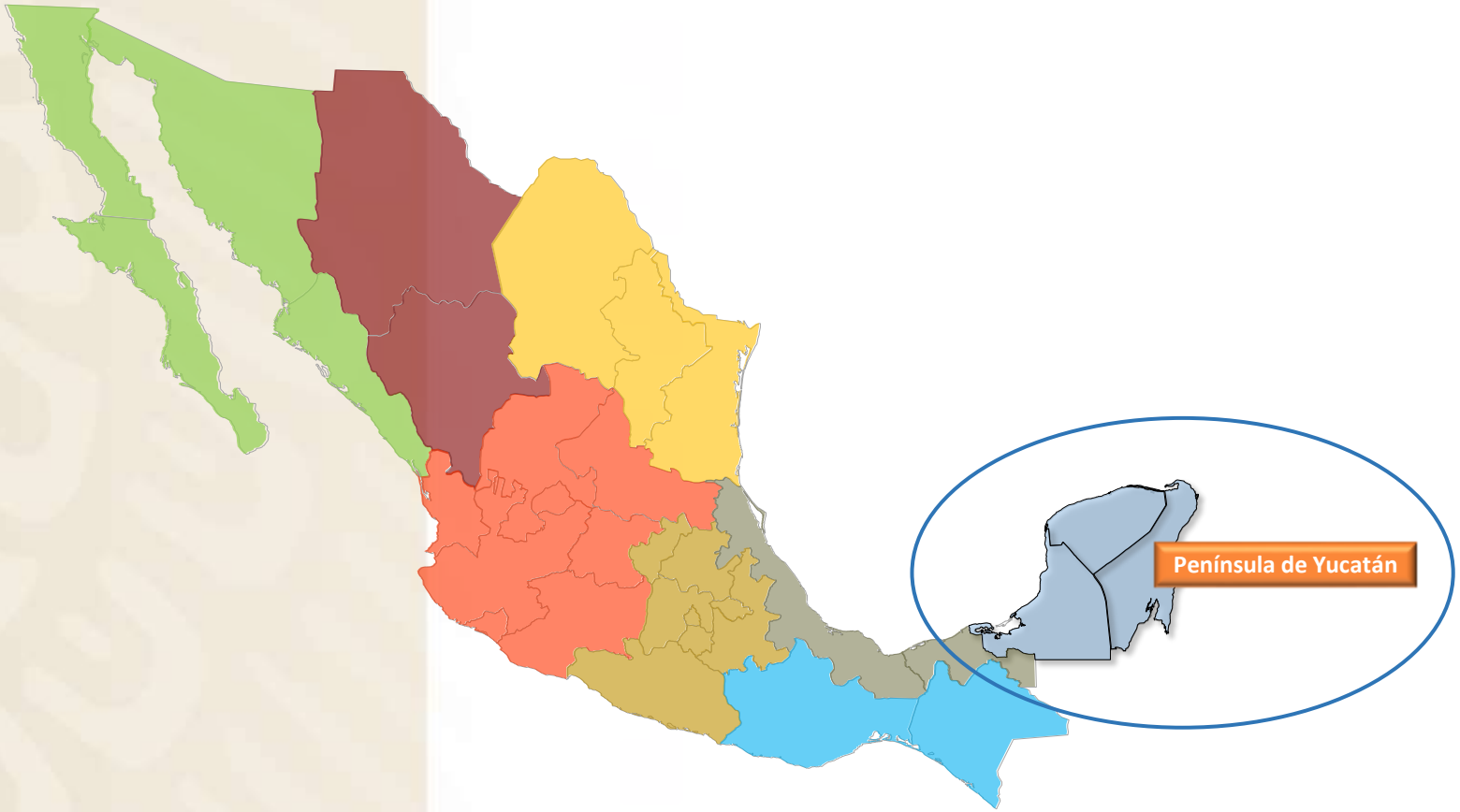

Índice

Correlación de las clases de actividad de las Macro regiones
Maco región: Península de Yucatán

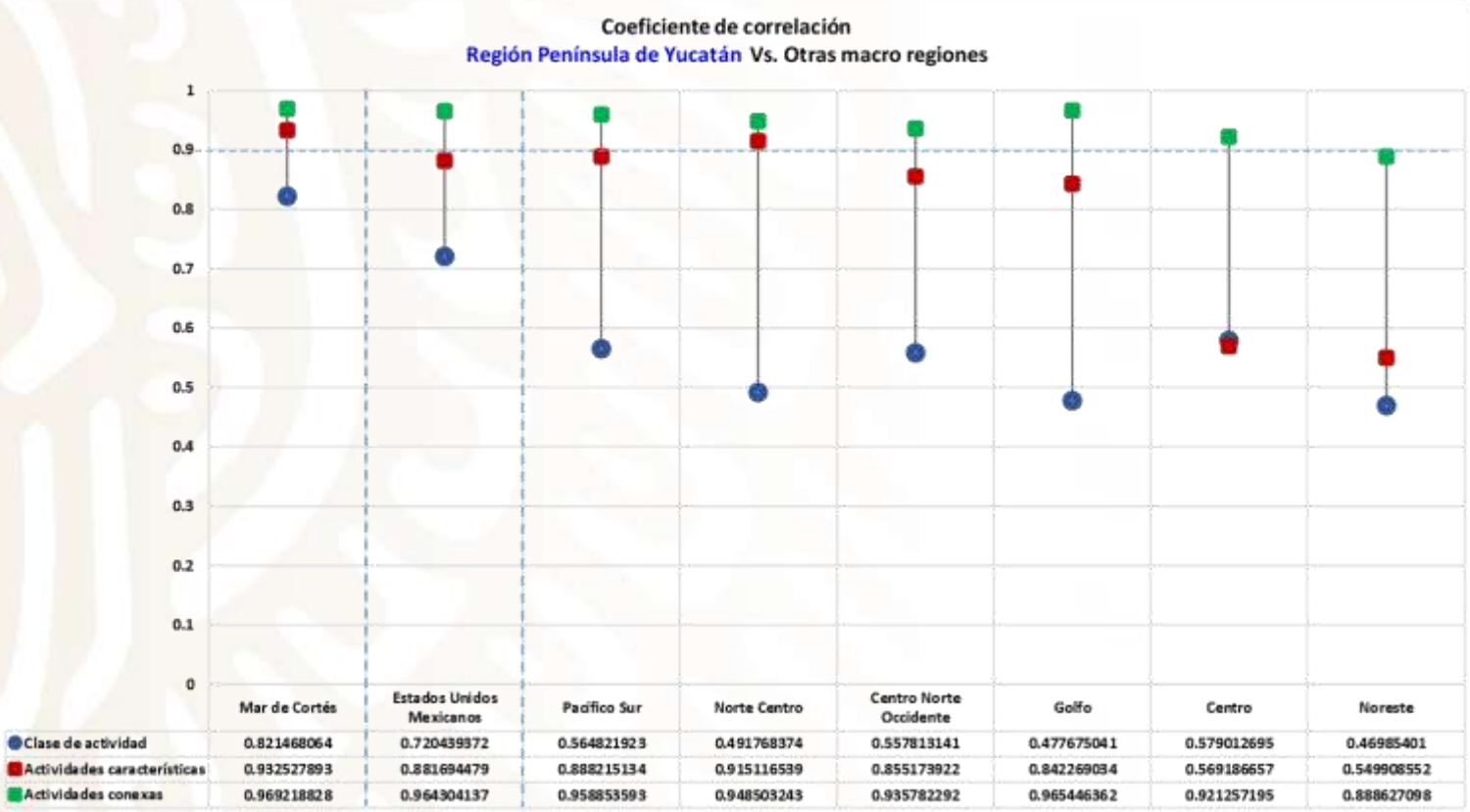

Macro Región Península de Yucatán			
Macro Región	**Clase de actividad**	**Actividades características**	**Actividades conexas**
Mar de Cortés	0.821468064	**0.932527893**	**0.969218828**
Estados Unidos Mexicanos	0.720439372	0.881694479	**0.964304137**
Pacífico Sur	0.564821923	0.888215134	**0.958853593**
Norte Centro	0.491768374	**0.915116539**	**0.948503243**
Centro Norte Occidente	0.557813141	0.855173922	**0.935782292**
Golfo	0.477675041	0.842269034	**0.965446362**
Centro	0.579012695	0.569186657	**0.921257195**
Noreste	0.46985401	0.549908552	0.888627098

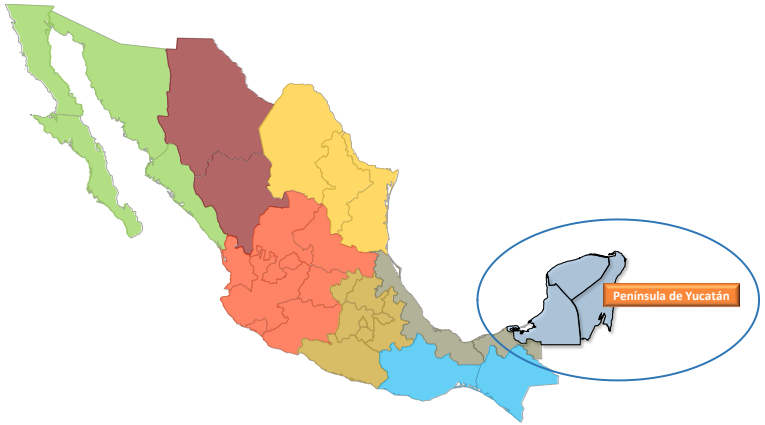

Índice

La Macro región **Península de Yucatán** presenta alta correlación con la **Macro región Mar de Cortés**.

Correlación de las clases de actividad de las Macro regiones
Maco región: Península de Yucatán y sus entidades federativas

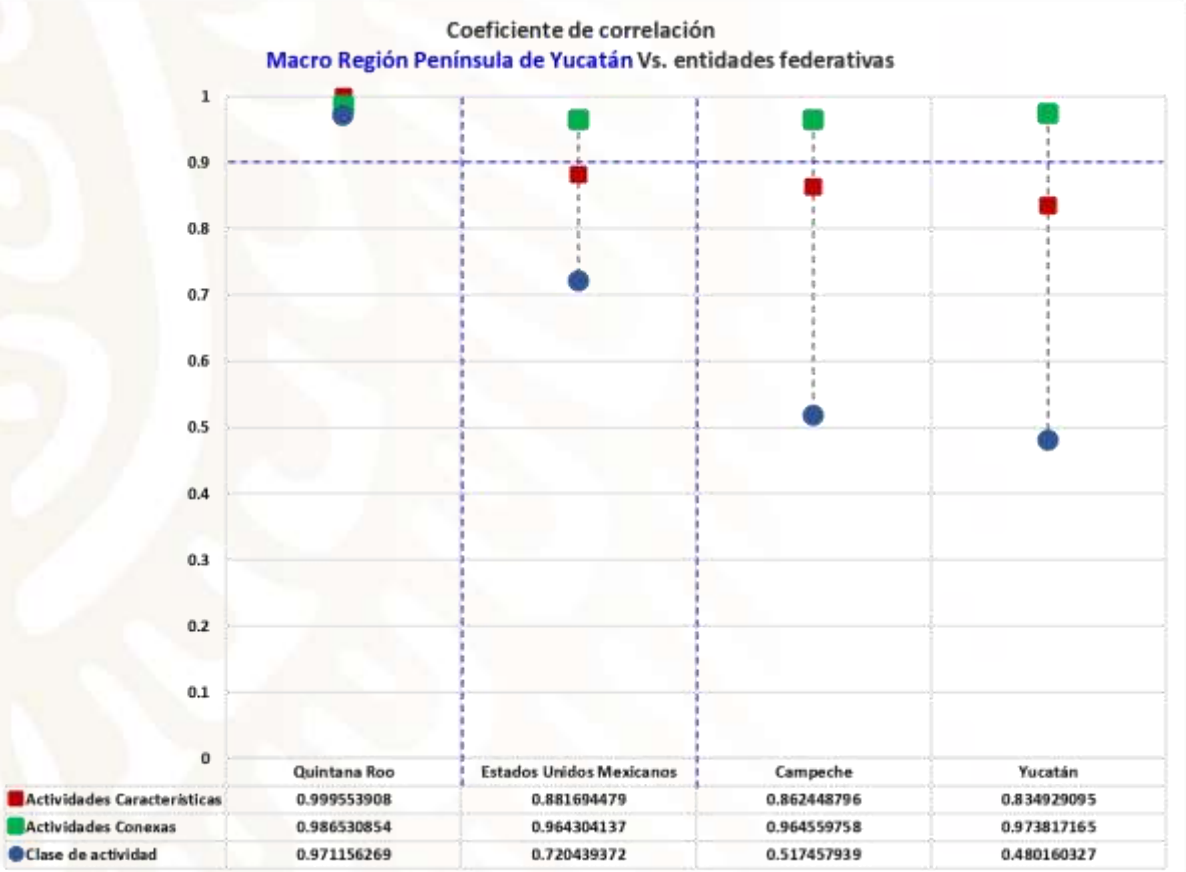

Macro región Península de Yucatán			
Entidad Federativa	**Actividades Características**	**Actividades Conexas**	**Clase de actividad**
Quintana Roo	**0.999553908**	**0.986530854**	**0.971156269**
Estados Unidos Mexicanos	0.881694479	**0.964304137**	0.720439372
Campeche	0.862448796	**0.964559758**	0.517457939
Yucatán	0.834929095	**0.973817165**	0.480160327

La Macro región **Península de Yucatán** presenta alta correlación con el **Estado de Quintana Roo**.

Índice

Macro Región Norte Centro

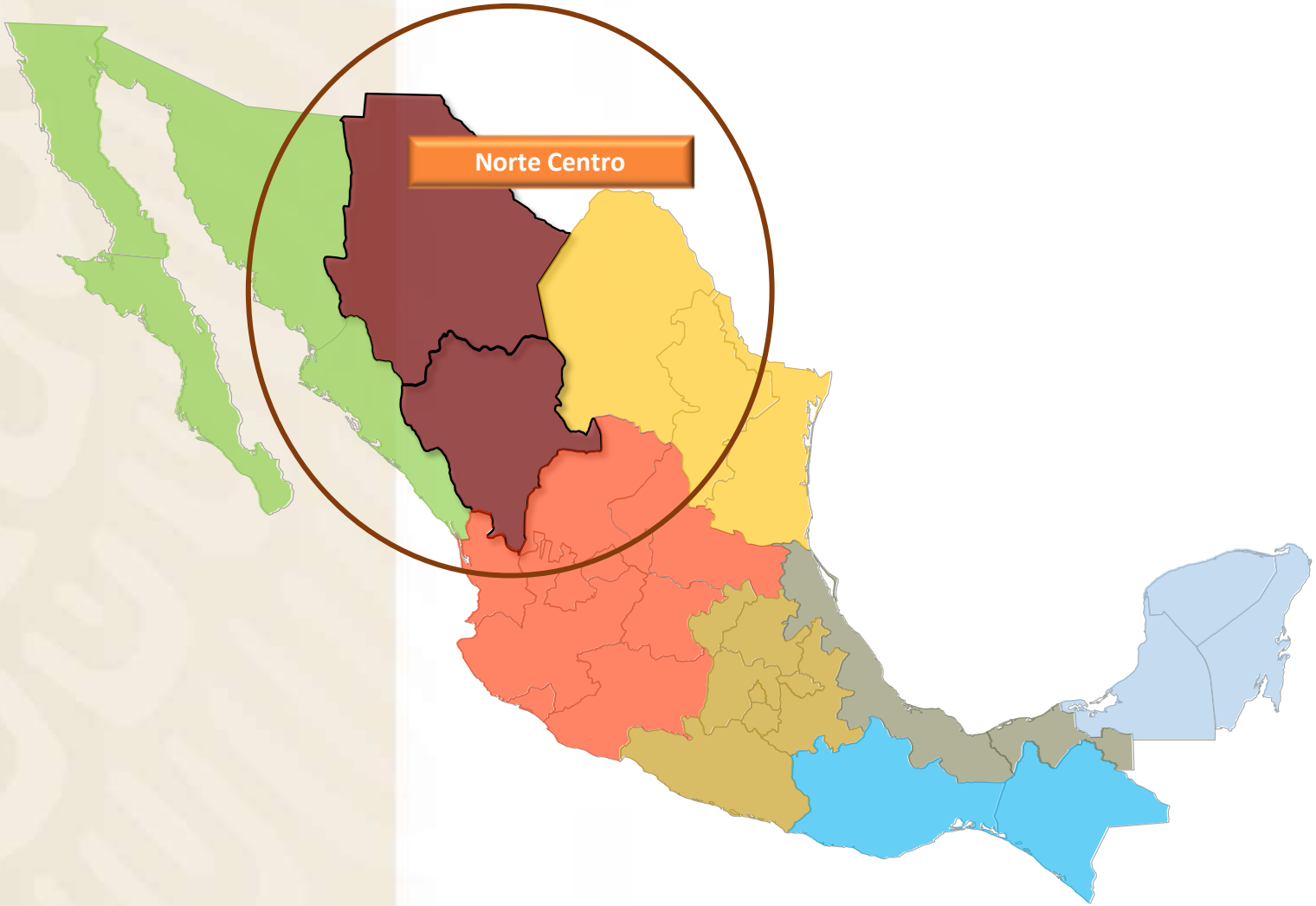

Índice

Correlación de las clases de actividad de las Macro regiones
Maco región: Norte Centro



Macro Región Norte Centro			
Macro Región	**Clase de actividad**	**Actividades características**	**Actividades conexas**
Golfo	**0.947995305**	**0.974517718**	**0.951779152**
Pacífico Sur	**0.955421647**	0.826646852	**0.979817303**
Mar de Cortés	0.824070723	**0.975844251**	**0.94958923**
Estados Unidos Mexicanos	0.821683184	**0.934511163**	**0.96302902**
Noreste	0.867599422	0.777835622	0.890593952
Centro Norte Occidente	0.54147128	**0.907146326**	**0.949629666**
Centro	0.756005695	0.693826377	**0.919395252**
Península de Yucatán	0.491768374	**0.915116539**	**0.948503243**

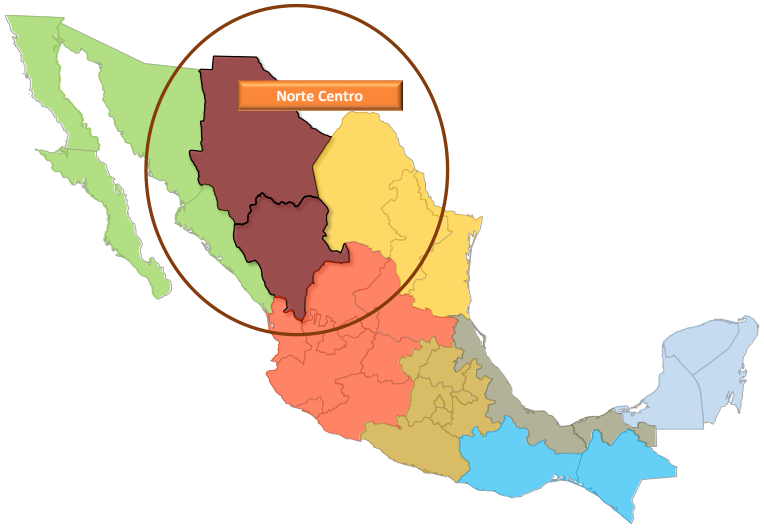

Índice

La Macro región **Norte Centro** presenta alta correlación con la **Macro región Golfo, Pacífico Sur, Mar de Cortés** y con el Total Nacional **(Estados Unidos Mexicanos)**.

Correlación de las clases de actividad de las Macro regiones
Maco región: Norte Centro y sus entidades federativas

Macro región Nore Centro			
Entidad Federativa	**Actividades Características**	**Actividades Conexas**	**Clase de actividad**
Chihuahua	**0.994064298**	**0.995980532**	**0.995068921**
Durango	0.848053133	**0.97810916**	**0.971328383**
Estados Unidos Mexicanos	**0.934511163**	**0.96302902**	0.821683184

Índice

La Macro región **Norte Centro** presenta alta correlación con el **Estado de Chihuahua**.

Macro Región Noreste

Índice

Correlación de las clases de actividad de las Macro regiones
Maco región: Noreste

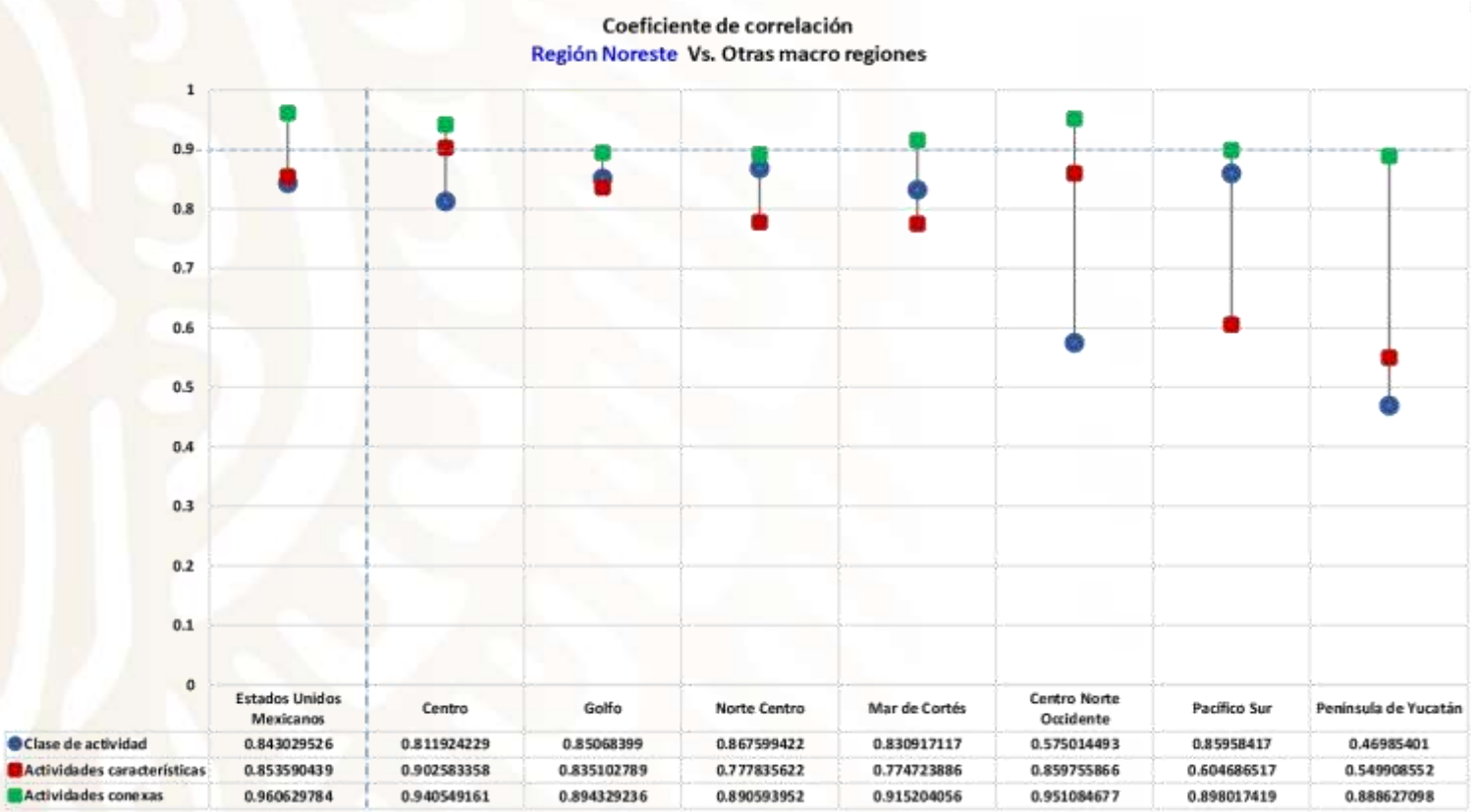

Macro Región Noreste			
Macro Región	**Clase de actividad**	**Actividades características**	**Actividades conexas**
Estados Unidos Mexicanos	0.843029526	0.853590439	**0.960629784**
Centro	0.811924229	**0.902583358**	**0.940549161**
Golfo	0.85068399	0.835102789	0.894329236
Norte Centro	0.867599422	0.777835622	0.890593952
Mar de Cortés	0.830917117	0.774723886	**0.915204056**
Centro Norte Occidente	0.575014493	0.859755866	**0.951084677**
Pacífico Sur	0.85958417	0.604686517	0.898017419
Península de Yucatán	0.46985401	0.549908552	0.888627098

Índice

La Macro región **Noreste** presenta alta correlación con el Total Nacional **(Estados Unidos Mexicanos)** y con la **Macro región Centro**.

Correlación de las clases de actividad de las Macro regiones
Maco región: Noreste y sus entidades federativas

Macro región Noreste			
Entidad Federativa	**Actividades Características**	**Actividades Conexas**	**Clase de actividad**
Nuevo León	**0.970918446**	**0.962309468**	**0.957138229**
Estados Unidos Mexicanos	0.853590439	**0.960629784**	0.843029526
Coahuila de Zaragoza	0.815556962	**0.915016697**	0.892632077
Tamaulipas	0.588950431	**0.953481702**	**0.911948084**

Índice

La Macro región **Noreste** presenta alta correlación con el **Estado de Nuevo León**.

Macro Región Pacífico Sur

Índice

Correlación de las clases de actividad de las Macro regiones
Maco región: Pacífico Sur

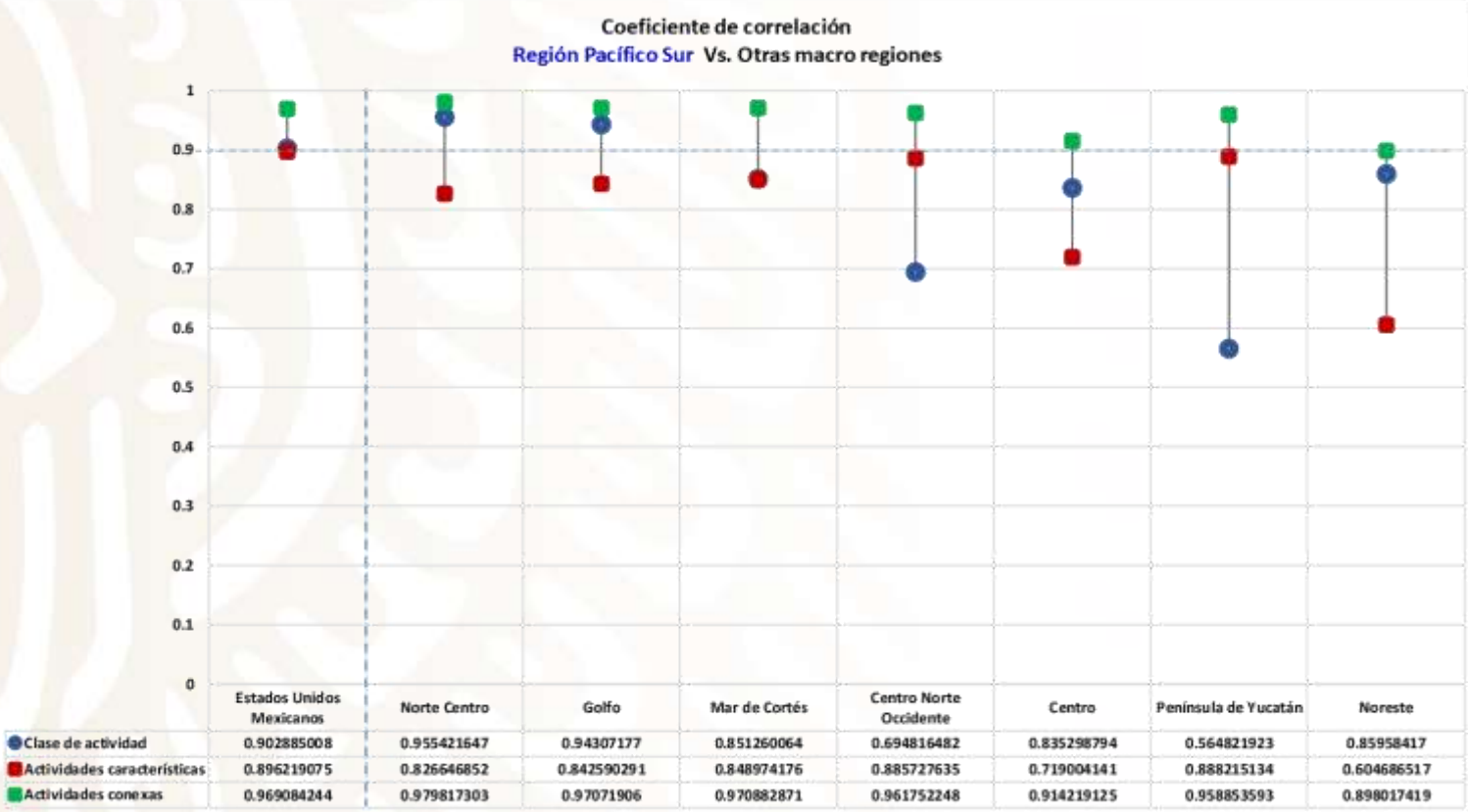

Macro Región Pacífico Sur			
Macro Región	**Clase de actividad**	**Actividades características**	**Actividades conexas**
Estados Unidos Mexicanos	**0.902885008**	0.896219075	**0.969084244**
Norte Centro	**0.955421647**	0.826646852	**0.979817303**
Golfo	**0.94307177**	0.842590291	**0.97071906**
Mar de Cortés	0.851260064	0.848974176	**0.970882871**
Centro Norte Occidente	0.694816482	0.885727635	**0.961752248**
Centro	0.835298794	0.719004141	**0.914219125**
Península de Yucatán	0.564821923	0.888215134	**0.958853593**
Noreste	0.85958417	0.604686517	0.898017419

Índice

La Macro región **Pacífico Sur** presenta alta correlación con el Total Nacional **(Estados Unidos Mexicanos)**, con la **Macro región Centro** y con la **Golfo**.

Correlación de las clases de actividad de las Macro regiones
Maco región: Pacífico Sur y sus entidades federativas

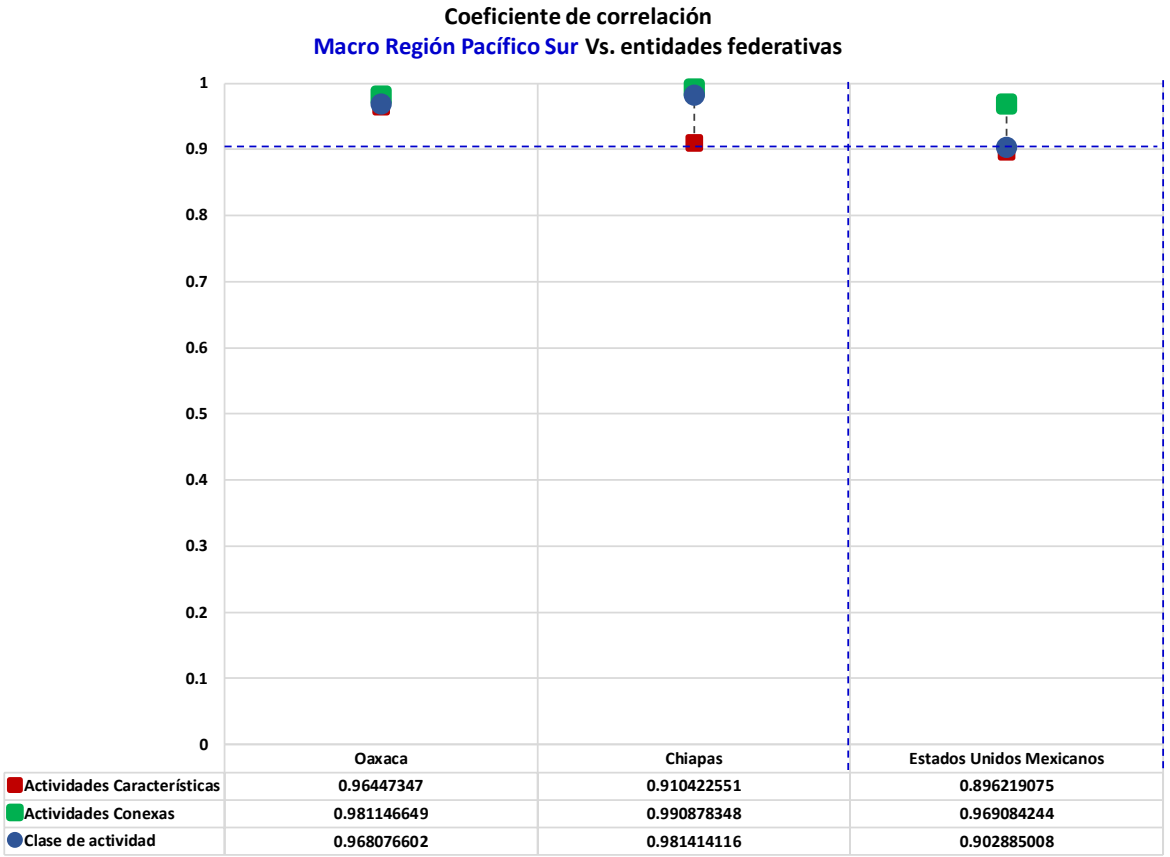

Macro región Pacífico Sur			
Entidad Federativa	**Actividades Características**	**Actividades Conexas**	**Clase de actividad**
Oaxaca	**0.96447347**	**0.981146649**	**0.968076602**
Chiapas	**0.910422551**	**0.990878348**	**0.981414116**
Estados Unidos Mexicanos	0.896219075	**0.969084244**	**0.902885008**

Índice

La Macro región **Pacífico Sur** presenta alta correlación con sus dos estados integrantes: **Oaxaca y Chiapas**, así como con el indicador Nacional (**Estados Unidos Mexicanos**).

Estados Unidos Mexicanos

Índice

Correlación de las clases de actividad de las Macro regiones
Maco región: Estados Unidos Mexicanos

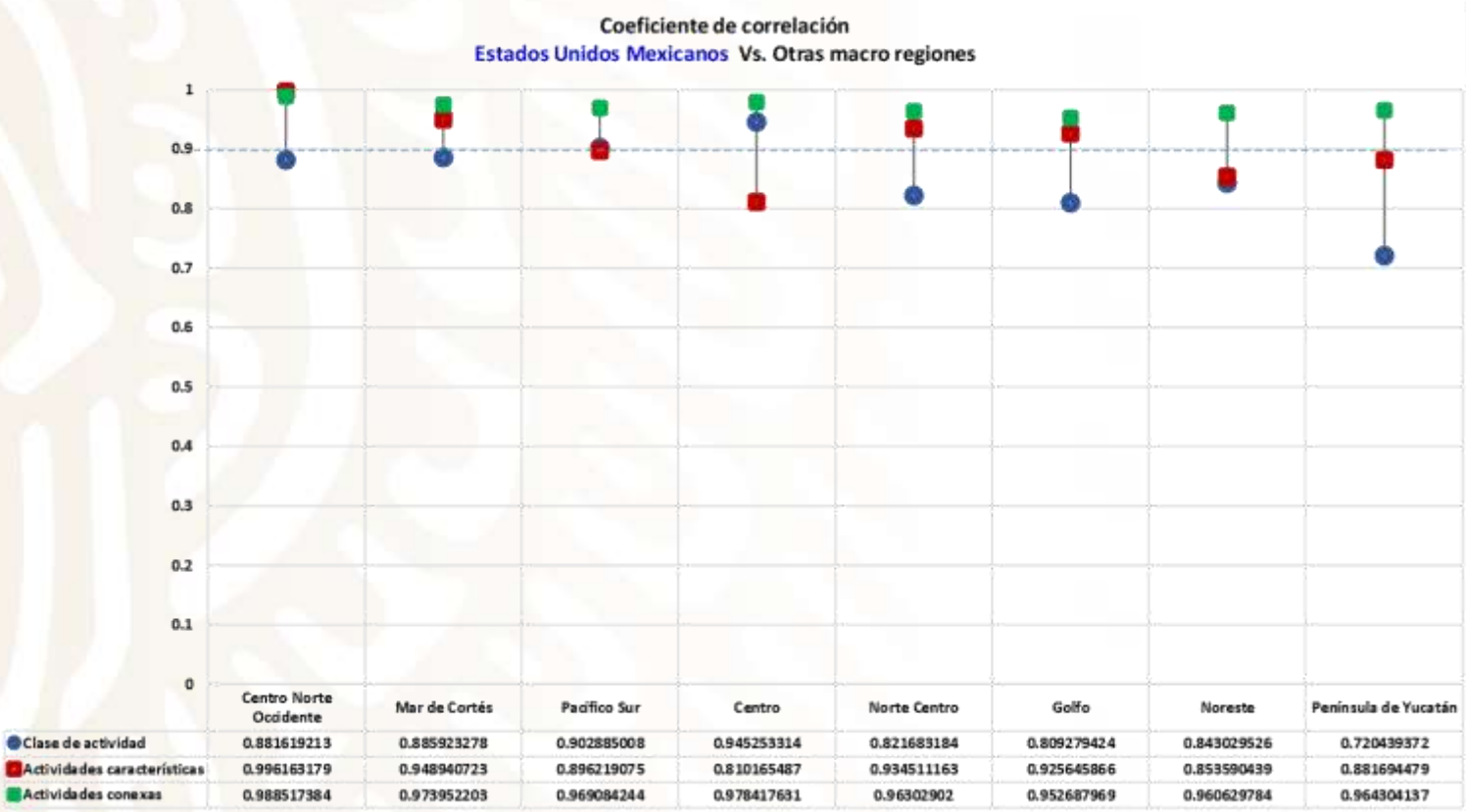

Estados Unidos Mexicanos			
Macro Región	**Clase de actividad**	**Actividades características**	**Actividades conexas**
Centro Norte Occidente	0.881619213	**0.996163179**	**0.988517384**
Mar de Cortés	0.885923278	**0.948940723**	**0.973952203**
Pacífico Sur	**0.902885008**	0.896219075	**0.969084244**
Centro	**0.945253314**	0.810165487	**0.978417631**
Norte Centro	0.821683184	**0.934511163**	**0.96302902**
Golfo	0.809279424	**0.925645866**	**0.952687969**
Noreste	0.843029526	0.853590439	**0.960629784**
Península de Yucatán	0.720439372	0.881694479	**0.964304137**

Índice

El Total Nacional **(Estados Unidos Mexicanos)** presenta alta correlación con 6 Macro regiones: **Centro Norte Occidente**, **Mar de Cortés**, **Pacífico Sur**, **Centro**, **Norte Centro** y **Golfo**. Con las que menor correlación se tiene son con las macro regiones Noreste y Península de Yucatán.

Anexos

Matrices de correlación

Clases de actividad
Actividades características
Actividades conexas

Matriz de Correlación

Por clase de actividad

TURISMO
SECRETARÍA DE TURISMO

Macro región	Entidad Federativa	Aguascalientes	Baja California	Baja California Sur	Campeche	Coahuila de Zaragoza	Colima	Chiapas	Chihuahua	Ciudad de México	Durango	Guanajuato	Guerrero	Hidalgo	Jalisco	México	Michoacán de Ocampo	Morelos	Nayarit	Nuevo León	Oaxaca	Puebla	Querétaro	Quintana Roo	San Luis Potosí	Sinaloa	Sonora	Tabasco	Tamaulipas	Tlaxcala	Veracruz de Ignacio de la Llave	Yucatán	Zacatecas	Estados Unidos Mexicanos
Centro Norte y Occidente	Aguascalientes	1	0.896713267	0.445404117	0.908534671	0.934869934	0.830638825	0.905211936	0.937838457	0.656069681	0.885380449	0.167747302	0.471972052	0.27916212	0.743942706	0.648285058	0.758279833	0.898980764	0.484502768	0.78847084	0.847992076	0.842063479	0.948149463	0.374655053	0.942836735	0.699976248	0.900424041	0.75780133	0.92163465	0.716777811	0.929039815	0.544950753	0.898113815	0.847107917
Mar de Cortés	Baja California	0.896713267	1	0.451745135	0.871320443	0.918317009	0.798368767	0.908925877	0.923862598	0.570748961	0.871491852	0.247690495	0.520891428	0.368251151	0.742777678	0.674011253	0.908550949	0.907265848	0.489984823	0.821616233	0.878255986	0.893160535	0.842216371	0.389772366	0.874122496	0.652872627	0.873695534	0.781692385	0.894706416	0.790877989	0.906974238	0.58008485	0.881624187	0.864036509
Mar de Cortés	Baja California Sur	0.445404117	0.451745135	1	0.433196632	0.447820201	0.726720866	0.365892644	0.428322356	0.505111256	0.328880393	0.074709054	0.56592282	0.094970091	0.591886711	0.221179103	0.292796303	0.482492666	0.968273462	0.341771982	0.526999039	0.338567866	0.521399511	0.980509428	0.469308588	0.774743149	0.476326015	0.304375021	0.369470456	0.224043982	0.401989857	0.285311124	0.457383123	0.594311446
Península de Yucatán	Campeche	0.908534671	0.871320443	0.433196632	1	0.95664094	0.832252794	0.960336632	0.959644292	0.482804053	0.95016785	0.139356113	0.483711912	0.2664778	0.644884244	0.658188204	0.707768644	0.897023303	0.468883399	0.636983437	0.872451182	0.793430968	0.866523364	0.371526385	0.91197445	0.602975414	0.899618251	0.873289909	0.932784367	0.745670893	0.965470341	0.529589464	0.906536812	0.800057752
Noreste	Coahuila de Zaragoza	0.934869934	0.918317009	0.447820201	0.95664094	1	0.872689921	0.958764854	0.967521608	0.536683433	0.962140895	0.154745461	0.534806729	0.27940144	0.703744458	0.67890165	0.802867902	0.938057024	0.495917077	0.73382557	0.886717782	0.868696454	0.904371764	0.387060096	0.949109562	0.679270258	0.903093391	0.810845401	0.951234357	0.772881672	0.984898598	0.539237778	0.940375991	0.841786853
Centro Norte y Occidente	Colima	0.830638825	0.798368767	0.726720866	0.832252794	0.872689921	1	0.819741009	0.8224901	0.532661166	0.803418206	0.138780819	0.592010614	0.233064596	0.73827312	0.539622256	0.642405554	0.849841132	0.765520434	0.629175562	0.812188413	0.725695146	0.836444987	0.681627909	0.842512579	0.80487706	0.826096527	0.742168235	0.797862955	0.609248569	0.833587999	0.499625835	0.850192394	0.800688919
Pacífico Sur	Chiapas	0.905211936	0.908925877	0.365892644	0.960336632	0.958764854	0.819741009	1	0.949128114	0.557769666	0.965071928	0.264918729	0.488589414	0.390321521	0.682249222	0.7113611	0.808121224	0.921975922	0.414932581	0.710073339	0.901468981	0.890448565	0.872493855	0.306290248	0.929072646	0.571891364	0.877474386	0.862974237	0.969994539	0.859089767	0.979975084	0.612239472	0.930032867	0.853344148
Norte Centro	Chihuahua	0.937838457	0.923862598	0.428322356	0.959644292	0.967521608	0.8224901	0.949128114	1	0.539190764	0.943446272	0.153422961	0.505903726	0.283277758	0.674788862	0.666831542	0.822557885	0.919361557	0.470556983	0.71964707	0.895663697	0.859393154	0.898768187	0.361839334	0.916214991	0.603706591	0.89073292	0.77381182	0.931589439	0.769517018	0.960315431	0.532723729	0.908509154	0.82608685
Centro	Ciudad de México	0.656069681	0.570748961	0.505111256	0.482804053	0.536683433	0.532661166	0.557769666	0.539190764	1	0.444566326	0.383806613	0.428214767	0.393366029	0.744211482	0.526641857	0.482079292	0.631515007	0.476619548	0.664033688	0.594213928	0.641087881	0.722149539	0.452722705	0.682548834	0.659666592	0.617729081	0.425988567	0.589704242	0.583566563	0.519261483	0.563406352	0.53955196	0.647570481
Norte Centro	Durango	0.885380449	0.871491852	0.328880393	0.95016785	0.962140895	0.803418206	0.965071928	0.943446272	0.444566326	1	0.158382226	0.438685665	0.28704457	0.587567543	0.658247033	0.75559935	0.89295348	0.365237168	0.631663605	0.835896148	0.827856593	0.846737479	0.274315362	0.891780082	0.508704282	0.820789979	0.821082726	0.924348567	0.780907562	0.980108249	0.531270003	0.893300645	0.77275538
Centro Norte y Occidente	Guanajuato	0.167747302	0.247690495	0.074709054	0.139356113	0.154745461	0.138780819	0.264918729	0.153422961	0.383806613	0.158382226	1	0.195656424	0.985923425	0.56691826	0.677279485	0.282308423	0.311881154	0.098325601	0.147456258	0.422930765	0.382924348	0.166937878	0.069815143	0.201395163	0.109996233	0.158514927	0.134399376	0.16319914	0.630472606	0.19694673	0.897758002	0.330623876	0.560861061
Centro	Guerrero	0.471972052	0.520891428	0.56592282	0.483711912	0.534806729	0.592010614	0.488589414	0.505903726	0.428214767	0.438685665	0.195656424	1	0.249391147	0.551512425	0.403278237	0.477345986	0.556976374	0.586549239	0.429010053	0.578055129	0.493103411	0.503903509	0.539355892	0.515884569	0.570435293	0.533565564	0.375388965	0.467637876	0.425403324	0.497408329	0.384542451	0.534013181	0.61010085
Centro	Hidalgo	0.27916212	0.368251151	0.094970091	0.2664778	0.27940144	0.233064596	0.390321521	0.283277758	0.393366029	0.28704457	0.985923425	0.249391147	1	0.62416401	0.749377705	0.400603081	0.426871758	0.132159147	0.233273197	0.538611899	0.494206455	0.264075489	0.081365248	0.307159209	0.160237541	0.264931381	0.241054079	0.281876989	0.721390637	0.324479889	0.938901542	0.452246409	0.64090224
Centro Norte y Occidente	Jalisco	0.743942706	0.742777678	0.591886711	0.644884244	0.703744458	0.73827312	0.682249222	0.674788862	0.744211482	0.587567543	0.56691826	0.551512425	0.62416401	1	0.844138711	0.662815954	0.837526173	0.616200251	0.750034868	0.78793867	0.814237253	0.779994986	0.554600108	0.784143888	0.786865016	0.693451419	0.525175466	0.665239506	0.70100427	0.669098729	0.794146509	0.741928181	0.939215666
Centro	México	0.648285058	0.674011253	0.221179103	0.658188204	0.67890165	0.539622256	0.7113611	0.666831542	0.526641857	0.658247033	0.677279485	0.403278237	0.749377705	0.844138711	1	0.641144234	0.823360306	0.254891796	0.580106561	0.743196873	0.806450658	0.666541883	0.18126358	0.719609492	0.454465532	0.579966017	0.50934629	0.628385334	0.811574081	0.67884294	0.861052283	0.702765355	0.841426044
Centro Norte y Occidente	Michoacán de Ocampo	0.758279833	0.908550949	0.292796303	0.707768644	0.802867902	0.642405554	0.808121224	0.822557885	0.482079292	0.75559935	0.282308423	0.477345986	0.400603081	0.662815954	0.641144234	1	0.841554281	0.356706493	0.76241658	0.823427335	0.890035375	0.70760051	0.247867943	0.762209265	0.510990744	0.734268906	0.592050883	0.786672822	0.789046122	0.78697863	0.531037574	0.7983822	0.773595527
Centro	Morelos	0.898980764	0.907265848	0.482492666	0.897023303	0.938057024	0.849841132	0.921975922	0.919361557	0.631515007	0.89295348	0.311881154	0.556976374	0.426871758	0.837526173	0.823360306	0.841554281	1	0.526966762	0.769865076	0.914257494	0.934820222	0.900767323	0.427874354	0.944811625	0.710140277	0.853005825	0.726831436	0.896093667	0.828945631	0.924023877	0.654080602	0.913413058	0.92135338
Centro Norte y Occidente	Nayarit	0.484502768	0.489984823	0.968273462	0.468883399	0.495917077	0.765520434	0.414932581	0.470556983	0.476619548	0.365237168	0.098325601	0.586549239	0.132159147	0.616200251	0.254891796	0.356706493	0.526966762	1	0.358256207	0.604342171	0.379474417	0.52140574	0.968608064	0.528134359	0.811113581	0.540994293	0.320970674	0.428890254	0.295809874	0.452344655	0.307561178	0.543139147	0.624752985
Noreste	Nuevo León	0.78847084	0.821616233	0.341771982	0.636983437	0.73382557	0.629175562	0.710073339	0.71964707	0.664033688	0.631663605	0.147456258	0.429010053	0.233273197	0.750034868	0.580106561	0.76241658	0.769865076	0.358256207	1	0.640982879	0.869749335	0.811837745	0.28995791	0.772872205	0.628490266	0.687933971	0.575168664	0.75961152	0.563514218	0.692213968	0.435795669	0.633902106	0.753648769
Pacífico Sur	Oaxaca	0.847992076	0.878255986	0.526999039	0.872451182	0.886717782	0.812188413	0.901468981	0.895663697	0.594213928	0.835896148	0.422930765	0.578055129	0.538611899	0.78793867	0.743196873	0.823427335	0.914257494	0.604342171	0.640982879	1	0.852103076	0.79926662	0.487381731	0.878792477	0.683451103	0.88413637	0.691384879	0.857667554	0.883800117	0.890062119	0.716067758	0.95606462	0.915825759
Centro	Puebla	0.842063479	0.893160535	0.338567866	0.793430968	0.868696454	0.725695146	0.890448565	0.859393154	0.641087881	0.827856593	0.382924348	0.493103411	0.494206455	0.814237253	0.806450658	0.890035375	0.934820222	0.379474417	0.869749335	0.852103076	1	0.863981223	0.287806717	0.872893494	0.577468246	0.748249009	0.658071124	0.868820074	0.84106528	0.859820796	0.673413741	0.829494865	0.892644677
Centro	Querétaro	0.948149463	0.842216371	0.521399511	0.866523364	0.904371764	0.836444987	0.872493855	0.898768187	0.722149539	0.846737479	0.166937878	0.503903509	0.264075489	0.779994986	0.666541883	0.70760051	0.900767323	0.52140574	0.811837745	0.79926662	0.863981223	1	0.452011708	0.910669105	0.72180873	0.819250909	0.708599057	0.872048086	0.659297164	0.889650764	0.545566975	0.829139924	0.860375374
Península de Yucatán	Quintana Roo	0.374655053	0.389772366	0.980509428	0.371526385	0.387060096	0.681627909	0.306290248	0.361839334	0.452722705	0.274315362	0.069815143	0.539355892	0.081365248	0.554600108	0.18126358	0.247867943	0.427874354	0.968608064	0.28995791	0.487381731	0.287806717	0.452011708	1	0.408381952	0.740245729	0.411205959	0.243559402	0.306143573	0.180283327	0.342483779	0.262902148	0.549326489	0.404647959
Centro Norte y Occidente	San Luis Potosí	0.942836735	0.874122496	0.469308588	0.91197445	0.949109562	0.842512579	0.929072646	0.916214991	0.682548834	0.891780082	0.201395163	0.515884569	0.307159209	0.784143888	0.719609492	0.762209265	0.944811625	0.528134359	0.772872205	0.878792477	0.872893494	0.910669105	0.408381952	1	0.747447064	0.909240487	0.760906411	0.952452616	0.788744612	0.930996046	0.556622119	0.918044465	0.878237028
Mar de Cortés	Sinaloa	0.699976248	0.652872627	0.774743149	0.602975414	0.679270258	0.80487706	0.571891364	0.603706591	0.659666592	0.508704282	0.109996233	0.570435293	0.160237541	0.786865016	0.454465532	0.510990744	0.710140277	0.811113581	0.628490266	0.683451103	0.577468246	0.72180873	0.740245729	0.747447064	1	0.778696065	0.53426567	0.619269579	0.419048409	0.624014008	0.394444412	0.707690237	0.751571789
Mar de Cortés	Sonora	0.900424041	0.873695534	0.476326015	0.899618251	0.903093391	0.826096527	0.877474386	0.89073292	0.617729081	0.820789979	0.158514927	0.533565564	0.264931381	0.693451419	0.579966017	0.734268906	0.853005825	0.540994293	0.687933971	0.88413637	0.748249009	0.819250909	0.411205959	0.909240487	0.778696065	1	0.824805021	0.904396116	0.734305719	0.890845746	0.499577982	0.919893343	0.815704078
Golfo	Tabasco	0.75780133	0.781692385	0.304375021	0.873289909	0.810845401	0.742168235	0.862974237	0.77381182	0.425988567	0.821082726	0.134399376	0.375388965	0.241054079	0.525175466	0.50934629	0.592050883	0.726831436	0.320970674	0.575168664	0.691384879	0.658071124	0.708599057	0.243559402	0.760906411	0.53426567	0.824805021	1	0.851929493	0.63591414	0.846379366	0.461646379	0.777803886	0.679691996
Noreste	Tamaulipas	0.92163465	0.894706416	0.369470456	0.932784367	0.951234357	0.797862955	0.969994539	0.931589439	0.589704242	0.924348567	0.16319914	0.467637876	0.281876989	0.665239506	0.628385334	0.786672822	0.896093667	0.428890254	0.75961152	0.857667554	0.868820074	0.872048086	0.306143573	0.952452616	0.619269579	0.904396116	0.851929493	1	0.802917234	0.956671466	0.513174904	0.910516167	0.819776236
Centro	Tlaxcala	0.716777811	0.790877989	0.224043982	0.745670893	0.772881672	0.609248569	0.859089767	0.769517018	0.583566563	0.780907562	0.630472606	0.425403324	0.721390637	0.70100427	0.811574081	0.789046122	0.828945631	0.295809874	0.563514218	0.883800117	0.84106528	0.659297164	0.180283327	0.788744612	0.419048409	0.734305719	0.63591414	0.802917234	1	0.801231465	0.810432368	0.849316156	0.858173868
Golfo	Veracruz de Ignacio de la Llave	0.929039815	0.906974238	0.401989857	0.965470341	0.984898598	0.833587999	0.979975084	0.960315431	0.519261483	0.980108249	0.19694673	0.497408329	0.324479889	0.669098729	0.67884294	0.78697863	0.924023877	0.452344655	0.692213968	0.890062119	0.859820796	0.889650764	0.342483779	0.930996046	0.624014008	0.890845746	0.846379366	0.956671466	0.801231465	1	0.575163187	0.944737502	0.833223543
Península de Yucatán	Yucatán	0.544950753	0.58008485	0.285311124	0.529589464	0.539237778	0.499625835	0.612239472	0.532723729	0.563406352	0.531270003	0.897758002	0.384542451	0.938901542	0.794146509	0.861052283	0.531037574	0.654080602	0.307561178	0.435795669	0.716067758	0.673413741	0.545566975	0.262902148	0.556622119	0.394444412	0.499577982	0.461646379	0.513174904	0.810432368	0.575163187	1	0.649984309	0.830877627
Centro Norte y Occidente	Zacatecas	0.898113815	0.881624187	0.457383123	0.906536812	0.940375991	0.850192394	0.930032867	0.908509154	0.53955196	0.893300645	0.330623876	0.534013181	0.452246409	0.741928181	0.702765355	0.7983822	0.913413058	0.543139147	0.633902106	0.95606462	0.829494865	0.829139924	0.549326489	0.918044465	0.707690237	0.919893343	0.777803886	0.910516167	0.849316156	0.944737502	0.649984309	1	0.875650564
Nacional	Estados Unidos Mexicanos	0.847107917	0.864036509	0.594311446	0.800057752	0.841786853	0.800688919	0.853344148	0.82608685	0.647570481	0.77275538	0.560861061	0.61010085	0.64090224	0.939215666	0.841426044	0.773595527	0.92135338	0.624752985	0.753648769	0.915825759	0.892644677	0.860375374	0.404647959	0.878237028	0.751571789	0.815704078	0.679691996	0.819776236	0.858173868	0.833223543	0.830877627	0.875650564	1

Índice

Matriz de Correlación
Por Actividades características

TURISMO
SECRETARÍA DE TURISMO

Macro región	Entidad Federativa	Aguascalientes	Baja California	Baja California Sur	Campeche	Coahuila de Zaragoza	Colima	Chiapas	Chihuahua	Ciudad de México	Durango	Guanajuato	Guerrero	Hidalgo	Jalisco	México	Michoacán de Ocampo	Morelos	Nayarit	Nuevo León	Oaxaca	Puebla	Querétaro	Quintana Roo	San Luis Potosí	Sinaloa	Sonora	Tabasco	Tamaulipas	Tlaxcala	Veracruz de Ignacio de la Llave	Yucatán	Zacatecas	Estados Unidos Mexicanos
Centro Norte y Occidente	Aguascalientes	1	0.965594798	0.638471026	0.629509508	0.785227281	0.657415741	0.411856626	0.849310585	0.732826351	0.671716099	0.500942592	0.561492232	0.44258388	0.714405328	0.084330096	0.895938793	0.523748755	0.588507107	0.918987387	0.55365006	0.498365082	0.932224131	0.598080511	0.625147978	0.799894578	0.918123364	0.877176643	0.386609214	0.038852795	0.780217544	0.813323927	0.659870332	0.789174412
Mar de Cortés	Baja California	0.965594798	1	0.73683094	0.593845412	0.839084606	0.633412357	0.465751036	0.906742087	0.693850182	0.667536741	0.48497685	0.659826	0.500997381	0.738714683	0.098899083	0.862354677	0.577854346	0.687499981	0.85350763	0.638745726	0.525144144	0.944645489	0.677305531	0.647969449	0.847861512	0.925803064	0.805794023	0.405888603	0.028830862	0.851642522	0.782471762	0.75554636	0.824858078
Mar de Cortés	Baja California Sur	0.638471026	0.73683094	1	0.842205767	0.891926377	0.882564667	0.640390764	0.927029486	0.466843616	0.725561711	0.459221872	0.972884911	0.638855635	0.757237669	0.075309183	0.713024051	0.702922489	0.990635539	0.432275429	0.959536136	0.605124012	0.832154056	0.985350003	0.598368759	0.875360243	0.713797437	0.371658279	0.461639035	0.077471104	0.949318215	0.787448427	0.978906856	0.878960898
Península de Yucatán	Campeche	0.629509508	0.593845412	0.842205767	1	0.942592851	0.948898925	0.550791591	0.885525089	0.367129281	0.769441081	0.42380317	0.944636742	0.561009441	0.923698614	0.380412444	0.63599596	0.880986505	0.912060221	0.544794661	0.906684968	0.763810611	0.851770173	0.85456804	0.709657897	0.858976421	0.704110999	0.317495939	0.38056049	0.028151456	0.831743062	0.906032179	0.928458927	0.823270124
Noreste	Coahuila de Zaragoza	0.785227281	0.839084606	0.891926377	0.942592851	1	0.916604393	0.596854077	0.938309395	0.591698749	0.74552037	0.532271357	0.903427212	0.631704081	0.939983945	0.367194365	0.824667906	0.874158914	0.882200776	0.729171458	0.856089645	0.774436885	0.952007898	0.877706011	0.811352434	0.9894807	0.874980666	0.555098703	0.476582949	0.106436319	0.899619657	0.882089766	0.938302263	0.962306697
Centro Norte y Occidente	Colima	0.657415741	0.633412357	0.882564667	0.948898925	0.916604393	1	0.590570687	0.952282743	0.375409615	0.744975539	0.418027547	0.980154419	0.605175661	0.810466524	0.1176304	0.621902785	0.74893406	0.984203358	0.474219227	0.945237735	0.630368774	0.856723524	0.876965221	0.612246505	0.800159571	0.710894265	0.348692121	0.401831574	0.034620537	0.89406035	0.843126818	0.965092956	0.779737117
Pacífico Sur	Chiapas	0.411856626	0.465751036	0.640390764	0.550791591	0.596854077	0.590570687	1	0.578173357	0.813766178	0.691842087	0.939299242	0.645324538	0.986951168	0.497156145	0.032424485	0.755341504	0.568861731	0.64185092	0.371620163	0.766346759	0.769874974	0.554294373	0.624707575	0.773405209	0.579560762	0.678929079	0.533074881	0.960680459	0.822189355	0.681980745	0.533518123	0.731976534	0.760508263
Norte Centro	Chihuahua	0.849310585	0.906742087	0.927029486	0.885525089	0.938309395	0.952282743	0.578173357	1	0.616118401	0.785517602	0.504345852	0.892325057	0.618080564	0.818936457	0.096028239	0.834863573	0.696798909	0.911934648	0.681534602	0.863491146	0.612942478	0.955919351	0.906351492	0.657132362	0.935746785	0.866137105	0.60996537	0.462137665	0.049774147	0.978525274	0.873283818	0.930321754	0.923948351
Centro	Ciudad de México	0.732826351	0.693850182	0.466843616	0.367129281	0.591698749	0.375409615	0.813766178	0.616118401	1	0.68979084	0.926573455	0.446441769	0.841793291	0.555061983	0.06867541	0.894438598	0.509997433	0.453430372	0.738638357	0.549521365	0.708548538	0.692156715	0.452249826	0.800154914	0.610194481	0.838149256	0.891653358	0.840583708	0.706455432	0.63245831	0.646454746	0.576911623	0.593599479
Norte Centro	Durango	0.671716099	0.667536741	0.725561711	0.769441081	0.74552037	0.744975539	0.691842087	0.785517602	0.68979084	1	0.646448203	0.685713485	0.669962591	0.655488872	0.015357388	0.833830355	0.563240048	0.710342562	0.542996469	0.812658084	0.650514999	0.752824245	0.761769583	0.623630929	0.718565619	0.733732146	0.646997672	0.614892279	0.316271405	0.807121223	0.875484362	0.79298189	0.817228669
Centro Norte y Occidente	Guanajuato	0.500942592	0.48497685	0.459221872	0.42380317	0.532271357	0.418027547	0.939299242	0.504345852	0.926573455	0.646448203	1	0.455839946	0.946333148	0.461279289	0.057647636	0.808551577	0.495297848	0.455320251	0.532480848	0.591550101	0.758585299	0.563724152	0.437718397	0.812616173	0.51699881	0.73520863	0.709779046	0.979496494	0.88327015	0.555513257	0.497518833	0.588378497	0.712761915
Centro	Guerrero	0.561492232	0.659826	0.972884911	0.944636742	0.903427212	0.980154419	0.645324538	0.892325057	0.446441769	0.685713485	0.455839946	1	0.655204192	0.820788205	0.233972192	0.66720616	0.810685946	0.984738811	0.408738236	0.954747599	0.706150991	0.799202324	0.972284397	0.667797322	0.898514673	0.671015136	0.301399475	0.471477365	0.113823668	0.918370605	0.779493148	0.966278665	0.899748941
Centro	Hidalgo	0.44258388	0.500997381	0.638855635	0.561009441	0.631704081	0.605175661	0.986951168	0.618080564	0.841793291	0.669962591	0.946333148	0.655204192	1	0.523104486	0.04072269	0.772554774	0.596275014	0.653841557	0.407451945	0.754039383	0.794080243	0.596520679	0.619647323	0.81455831	0.612764664	0.719688366	0.568267042	0.965421715	0.802729529	0.693442001	0.521429439	0.744238154	0.789857558
Centro Norte y Occidente	Jalisco	0.714405328	0.738714683	0.757237669	0.923698614	0.939983945	0.810466524	0.497156145	0.818936457	0.555061983	0.655488872	0.461279289	0.820788205	0.523104486	1	0.629336503	0.72745024	0.955008081	0.751437078	0.746709995	0.743707935	0.853046366	0.878326987	0.757029091	0.844766546	0.959266714	0.785950265	0.514165882	0.391884034	0.041823032	0.773822174	0.874955811	0.814020478	0.914142774
Centro	México	0.084330096	0.098899083	0.075309183	0.380412444	0.367194365	0.1176304	0.032424485	0.096028239	0.06867541	0.015357388	0.057647636	0.233972192	0.04072269	0.629336503	1	0.092431555	0.721774422	0.089237208	0.383016361	0.087230052	0.631351808	0.236408946	0.074740135	0.561644581	0.427650646	0.215751287	0.001267587	0.001178013	-0.05090988	0.058765487	0.278113904	0.133628435	0.340767007
Centro Norte y Occidente	Michoacán de Ocampo	0.895938793	0.862354677	0.713024051	0.63599596	0.824667906	0.621902785	0.755341504	0.834863573	0.894438598	0.833830355	0.808551577	0.66720616	0.772554774	0.72745024	0.092431555	1	0.643178687	0.677244244	0.833039066	0.72867438	0.723652196	0.900967734	0.692343452	0.8104155	0.811765998	0.942859172	0.88278215	0.715141492	0.444249763	0.817864495	0.847263048	0.790599404	0.891930736
Centro	Morelos	0.523748755	0.577854346	0.702922489	0.880986505	0.874158914	0.74893406	0.568861731	0.696798909	0.509997433	0.563240048	0.495297848	0.810685946	0.596275014	0.955008081	0.721774422	0.643178687	1	0.713061922	0.609781098	0.726027083	0.932238221	0.741871926	0.701767212	0.888318287	0.89045485	0.681105674	0.359254822	0.45578676	0.200911233	0.691453353	0.753367398	0.775839702	0.874113145
Centro Norte y Occidente	Nayarit	0.588507107	0.687499981	0.990635539	0.912060221	0.882200776	0.984203358	0.64185092	0.911934648	0.453430372	0.710342562	0.455320251	0.984738811	0.653841557	0.751437078	0.089237208	0.677244244	0.713061922	1	0.385346092	0.963187935	0.615025818	0.806665834	0.990446571	0.599046047	0.868436056	0.680689898	0.347248587	0.46685481	0.096782213	0.934604534	0.772700996	0.970883323	0.87353741
Noreste	Nuevo León	0.918987387	0.85350763	0.432275429	0.544794661	0.729171458	0.474219227	0.371620163	0.681534602	0.738638357	0.542996469	0.532480848	0.408738236	0.407451945	0.746709995	0.383016361	0.833039066	0.609781098	0.385346092	1	0.381204659	0.61363394	0.850252296	0.392414701	0.739073464	0.749542756	0.885829398	0.877836321	0.390314386	0.135276655	0.593106818	0.722394044	0.502951135	0.727326336
Pacífico Sur	Oaxaca	0.55365006	0.638745726	0.959536136	0.906684968	0.856089645	0.945237735	0.766346759	0.863491146	0.549521365	0.812658084	0.591550101	0.954747599	0.754039383	0.743707935	0.087230052	0.72867438	0.726027083	0.963187935	0.381204659	1	0.705846117	0.770233704	0.972002224	0.663758088	0.831438282	0.68200375	0.403904338	0.604994903	0.258033236	0.914679622	0.80874467	0.971888358	0.897359473
Centro	Puebla	0.498365082	0.525144144	0.605124012	0.763810611	0.774436885	0.630368774	0.769874974	0.612942478	0.708548538	0.650514999	0.758585299	0.706150991	0.794080243	0.853046366	0.631351808	0.723652196	0.932238221	0.615025818	0.806665834	0.705846117	1	0.678974628	0.604103573	0.967919728	0.79142023	0.720792023	0.511067143	0.72613543	0.54234037	0.643318792	0.704026502	0.871345237	0.863619946
Centro	Querétaro	0.932224131	0.944645489	0.832154056	0.851770173	0.952007898	0.856723524	0.554294373	0.955919351	0.692156715	0.752824245	0.563724152	0.799202324	0.596520679	0.878326987	0.236408946	0.900967734	0.741871926	0.806665834	0.850252296	0.770233704	0.678974628	1	0.803436713	0.757912385	0.957472138	0.941991885	0.740561766	0.474048018	0.08865028	0.900094154	0.896054001	0.871345237	0.934260903
Península de Yucatán	Quintana Roo	0.598080511	0.677305531	0.985350003	0.85456804	0.877706011	0.876965221	0.624707575	0.906351492	0.452249826	0.761769583	0.437718397	0.972284397	0.619647323	0.757029091	0.074740135	0.692343452	0.701767212	0.990446571	0.392414701	0.972002224	0.604103573	0.803436713	1	0.575740482	0.860268083	0.667801901	0.346903725	0.440965425	0.068030964	0.92211289	0.818624643	0.871895329	0.967074457
Centro Norte y Occidente	San Luis Potosí	0.625147978	0.647969449	0.598368759	0.709657897	0.811352434	0.612246505	0.773405209	0.657132362	0.800154914	0.623630929	0.812616173	0.667797322	0.81455831	0.844766546	0.561644581	0.8104155	0.888318287	0.599046047	0.739073464	0.663758088	0.967919728	0.757912385	0.575740482	1	0.819227143	0.842183461	0.666230142	0.763211264	0.566115338	0.661258673	0.692223769	0.730390132	0.882474547
Mar de Cortés	Sinaloa	0.799894578	0.847861512	0.875360243	0.858976421	0.9894807	0.800159571	0.579560762	0.935746785	0.610194481	0.718565619	0.51699881	0.898514673	0.612764664	0.959266714	0.427650646	0.811765998	0.89045485	0.868436056	0.749542756	0.831438282	0.79142023	0.957472138	0.860268083	0.819227143	1	0.874284154	0.575537566	0.452132506	0.074467972	0.890523051	0.886664271	0.917152796	0.958090525
Mar de Cortés	Sonora	0.918123364	0.925803064	0.713797437	0.704110999	0.874980666	0.710894265	0.678929079	0.866137105	0.838149256	0.733732146	0.73520863	0.671015136	0.719688366	0.785950265	0.215751287	0.942859172	0.681105674	0.680689898	0.885829398	0.68200375	0.720792023	0.941991885	0.667801901	0.842183461	0.874284154	1	0.876260509	0.660576838	0.339971904	0.825882833	0.789929987	0.793240781	0.90042453
Golfo	Tabasco	0.877176643	0.805794023	0.371658279	0.317495939	0.555098703	0.348692121	0.533074881	0.60996537	0.891653358	0.646997672	0.709779046	0.301399475	0.568267042	0.514165882	0.001267587	0.88278215	0.359254822	0.347248587	0.877836321	0.403904338	0.511067143	0.740561766	0.346903725	0.666230142	0.575537566	0.876260509	1	0.61441137	0.389993526	0.583230962	0.636024799	0.467960874	0.671433696
Noreste	Tamaulipas	0.386609214	0.405888603	0.461639035	0.38056049	0.476582949	0.401831574	0.960680459	0.462137665	0.840583708	0.614892279	0.979496494	0.471477365	0.965421715	0.391884034	0.001178013	0.715141492	0.45578676	0.46685481	0.390314386	0.604994903	0.72613543	0.474048018	0.440965425	0.763211264	0.452132506	0.660576838	0.61441137	1	0.917011988	0.550602363	0.398510563	0.582170188	0.658134021
Centro	Tlaxcala	0.038852795	0.028830862	0.077471104	0.028151456	0.106436319	0.034620537	0.822189355	0.049774147	0.706455432	0.316271405	0.88327015	0.113823668	0.802729529	0.041823032	-0.05090988	0.444249763	0.200911233	0.096782213	0.135276655	0.258033236	0.54234037	0.08865028	0.068030964	0.566115338	0.074467972	0.339971904	0.389993526	0.917011988	1	0.1412615	0.042170539	0.222076835	0.315307974
Golfo	Veracruz de Ignacio de la Llave	0.780217544	0.851642522	0.949318215	0.831743062	0.899619657	0.89406035	0.681980745	0.978525274	0.63245831	0.807121223	0.555513257	0.918370605	0.693442001	0.773822174	0.058765487	0.817864495	0.691453353	0.934604534	0.593106818	0.914679622	0.643318792	0.900094154	0.92211289	0.661258673	0.890523051	0.825882833	0.583230962	0.550602363	0.1412615	1	0.842626622	0.952937286	0.912076411
Península de Yucatán	Yucatán	0.813323927	0.782471762	0.787448427	0.906032179	0.882089766	0.843126818	0.533518123	0.873283818	0.646454746	0.875484362	0.497518833	0.779493148	0.521429439	0.874955811	0.278113904	0.847263048	0.753367398	0.772700996	0.722394044	0.80874467	0.704026502	0.896054001	0.818624643	0.692223769	0.886664271	0.789929987	0.636024799	0.398510563	0.042170539	0.842626622	1	0.825103602	0.903568423
Centro Norte y Occidente	Zacatecas	0.659870332	0.75554636	0.978906856	0.928458927	0.938302263	0.965092956	0.731976534	0.930321754	0.576911623	0.79298189	0.588378497	0.966278665	0.744238154	0.814020478	0.133628435	0.790599404	0.775839702	0.970883323	0.502951135	0.971888358	0.726479789	0.871345237	0.871895329	0.730390132	0.917152796	0.793240781	0.467960874	0.582170188	0.222076835	0.952937286	0.825103602	1	0.946578697
Nacional	Estados Unidos Mexicanos	0.789174412	0.824858078	0.878960898	0.823270124	0.962306697	0.779737117	0.760508263	0.923948351	0.593599479	0.817228669	0.712761915	0.899748941	0.789857558	0.914142774	0.340767007	0.891930736	0.874113145	0.87353741	0.727326336	0.897359473	0.863619946	0.934260903	0.967074457	0.882474547	0.958090525	0.90042453	0.671433696	0.658134021	0.315307974	0.912076411	0.903568423	0.946578697	1

Índice

Matriz de Correlación

Por Actividades conexas

TURISMO
SECRETARÍA DE TURISMO

Macro región	Entidad Federativa	Aguascalientes	Baja California	Baja California Sur	Campeche	Coahuila de Zaragoza	Colima	Chiapas	Chihuahua	Ciudad de México	Durango	Guanajuato	Guerrero	Hidalgo	Jalisco	México	Michoacán de Ocampo	Morelos	Nayarit	Nuevo León	Oaxaca	Puebla	Querétaro	Quintana Roo	San Luis Potosí	Sinaloa	Sonora	Tabasco	Tamaulipas	Tlaxcala	Veracruz de Ignacio de la Llave	Yucatán	Zacatecas	Estados Unidos Mexicanos
Centro Norte y Occidente	Aguascalientes	1	0.954111828	0.871922331	0.933609165	0.952782508	0.902574053	0.94953286	0.958480689	0.79305166	0.914358992	0.951062172	0.474166886	0.961218026	0.94997505	0.960845939	0.954008705	0.967002541	0.918151095	0.834730488	0.936008068	0.947261031	0.950544131	0.866371397	0.984872677	0.801646814	0.901162492	0.772162348	0.967694465	0.932908953	0.951001171	0.9618152	0.935928695	0.978244255
Mar de Cortés	Baja California	0.954111828	1	0.870722294	0.972376771	0.974073524	0.946078178	0.980946571	0.963421572	0.689323262	0.963427996	0.936332445	0.486088073	0.956089483	0.880123684	0.947279122	0.944945673	0.960466039	0.897853409	0.792332827	0.927869508	0.919497225	0.900674539	0.902945266	0.962661673	0.75855852	0.910274804	0.872181025	0.980332243	0.959826396	0.980188463	0.968331079	0.934535659	0.964432049
Mar de Cortés	Baja California Sur	0.871922331	0.870722294	1	0.911394271	0.895904937	0.910376982	0.885774915	0.884303267	0.790621998	0.864846661	0.858721032	0.51482148	0.865242783	0.849609689	0.872103955	0.826093842	0.888178405	0.840667078	0.697652385	0.845686272	0.837395195	0.877184325	0.96743062	0.867880673	0.785050933	0.858454758	0.851321539	0.882067788	0.847952579	0.883659184	0.931482757	0.847721499	0.909765066
Península de Yucatán	Campeche	0.933609165	0.972376771	0.911394271	1	0.962509833	0.917240604	0.983225285	0.973358361	0.668284553	0.957230874	0.915610478	0.484477292	0.950027074	0.841554566	0.937030908	0.91956368	0.942708705	0.910024555	0.719127961	0.947669301	0.880052063	0.878075483	0.917882151	0.944579378	0.725474878	0.924180225	0.885978361	0.962449141	0.958271645	0.97289923	0.959883059	0.92970671	0.949753518
Noreste	Coahuila de Zaragoza	0.952782508	0.974073524	0.895904937	0.962509833	1	0.940899001	0.978447952	0.969709406	0.704729041	0.975044962	0.97199692	0.522665339	0.976786921	0.888758457	0.958700987	0.958812993	0.971208788	0.924499899	0.775134836	0.946670876	0.931427622	0.912402084	0.905913144	0.976849871	0.792517968	0.911184557	0.826032206	0.974418979	0.974497524	0.992118597	0.978371109	0.959435461	0.971972267
Centro Norte y Occidente	Colima	0.902574053	0.946078178	0.910376982	0.917240604	0.940899001	1	0.937625514	0.890948519	0.670531668	0.921454749	0.933958341	0.473479432	0.918063299	0.856958668	0.879413834	0.920730582	0.922879057	0.886756591	0.725641915	0.865461369	0.87351611	0.865085914	0.933671166	0.917405705	0.825667559	0.882729595	0.893752456	0.941103662	0.902411998	0.95142954	0.941241462	0.914963327	0.931743408
Pacífico Sur	Chiapas	0.94953286	0.980946571	0.885774915	0.983225285	0.978447952	0.937625514	1	0.966256322	0.698864188	0.977719714	0.956853981	0.497338871	0.976591829	0.878787815	0.957570174	0.947921125	0.965243616	0.905631566	0.781147424	0.945902997	0.930897988	0.913042274	0.918137554	0.968349743	0.75730919	0.905727446	0.878610411	0.978668877	0.970650848	0.991008561	0.979179046	0.94286242	0.971704223
Norte Centro	Chihuahua	0.958480689	0.963421572	0.884303267	0.973358361	0.969709406	0.890948519	0.966256322	1	0.722339093	0.956151131	0.928859075	0.493607202	0.955900447	0.870767601	0.969400756	0.9488749	0.960702688	0.894600127	0.749902646	0.95221198	0.911663908	0.915458898	0.881986585	0.959389969	0.717695067	0.902731288	0.789959386	0.953560856	0.958633196	0.965778067	0.967716032	0.925645227	0.960237115
Centro	Ciudad de México	0.79305166	0.689323262	0.790621998	0.668284553	0.704729041	0.670531668	0.698864188	0.722339093	1	0.620518913	0.766957812	0.446395255	0.71474379	0.882355866	0.776505863	0.697501913	0.773421106	0.661858886	0.822263764	0.692981567	0.83074098	0.887456418	0.748503726	0.759897252	0.749416536	0.692068041	0.558237968	0.721265981	0.637466351	0.689360982	0.786052351	0.658442417	0.835336622
Norte Centro	Durango	0.914358992	0.963427996	0.864846661	0.957230874	0.975044962	0.921454749	0.977719714	0.956151131	0.620518913	1	0.95094047	0.476124246	0.965778884	0.819484825	0.954994605	0.945366384	0.957494621	0.862610015	0.710898152	0.916315132	0.907866606	0.875546598	0.894266933	0.939244777	0.680577239	0.847774511	0.822802243	0.941711747	0.96737933	0.984105929	0.961196404	0.921831241	0.937796881
Centro Norte y Occidente	Guanajuato	0.951062172	0.936332445	0.858721032	0.915610478	0.97199692	0.933958341	0.956853981	0.928859075	0.766957812	0.95094047	1	0.496199955	0.977430771	0.910500353	0.950434023	0.959056831	0.974584389	0.900903992	0.788150463	0.930866185	0.944661234	0.932766626	0.880528784	0.968287177	0.828105418	0.878669369	0.781279173	0.951963272	0.955306156	0.96970334	0.965404021	0.952064599	0.969662349
Centro	Guerrero	0.474166886	0.486088073	0.51482148	0.484477292	0.522665339	0.473479432	0.497338871	0.493607202	0.446395255	0.476124246	0.496199955	1	0.495645676	0.464717306	0.478363569	0.49770366	0.495721345	0.4995552	0.415642284	0.495186491	0.466574791	0.472607625	0.496561704	0.494625134	0.453436692	0.521499617	0.426584019	0.488262816	0.489092039	0.503280102	0.50377074	0.488947797	0.53743031
Centro	Hidalgo	0.961218026	0.956089483	0.865242783	0.950027074	0.976786921	0.918063299	0.976591829	0.955900447	0.71474379	0.965778884	0.977430771	0.495645676	1	0.889464311	0.955741905	0.965918499	0.97856289	0.93072749	0.768544092	0.967845646	0.934078675	0.91194548	0.888079144	0.981315791	0.797306654	0.908110892	0.804691617	0.963885561	0.982593051	0.983738454	0.970381073	0.970721751	0.537431031
Centro Norte y Occidente	Jalisco	0.94997505	0.880123684	0.849609689	0.841554566	0.888758457	0.856958668	0.878787815	0.870767601	0.882355866	0.819484825	0.910500353	0.464717306	0.889464311	1	0.901754417	0.875974627	0.911811291	0.854946533	0.922816212	0.841955483	0.94714895	0.953785567	0.831905391	0.935760233	0.85255871	0.841745453	0.737764331	0.92426715	0.831265159	0.87367983	0.920087493	0.855205498	0.952380866
Centro	México	0.960845939	0.947279122	0.872103955	0.937030908	0.958700987	0.879413834	0.957570174	0.969400756	0.776505863	0.954994605	0.950434023	0.478363569	0.955741905	0.901754417	1	0.947897854	0.980610173	0.843884417	0.813859138	0.9143785	0.964764628	0.961788993	0.872198287	0.956844612	0.696784481	0.833824785	0.741497697	0.939255736	0.942343074	0.959476204	0.976611633	0.890396625	0.970703871
Centro Norte y Occidente	Michoacán de Ocampo	0.954008705	0.944945673	0.826093842	0.91956368	0.958812993	0.920730582	0.947921125	0.9488749	0.697501913	0.945366384	0.959056831	0.49770366	0.965918499	0.875974627	0.947897854	1	0.967858909	0.890498662	0.748752953	0.927287406	0.917454366	0.903823372	0.840274832	0.964977309	0.767333356	0.876636953	0.768117286	0.946691113	0.952393747	0.963493989	0.953699249	0.942054922	0.950009027
Centro	Morelos	0.967002541	0.960466039	0.888178405	0.942708705	0.971208788	0.922879057	0.965243616	0.960702688	0.773421106	0.957494621	0.974584389	0.495721345	0.97856289	0.911811291	0.980610173	0.967858909	1	0.8961976	0.803255226	0.941737024	0.959491162	0.947609915	0.896215599	0.973223194	0.783933198	0.887619901	0.788601263	0.956155956	0.963914308	0.975846227	0.984496448	0.935344575	0.981336864
Centro Norte y Occidente	Nayarit	0.918151095	0.897853409	0.840667078	0.910024555	0.924499899	0.886756591	0.905631566	0.894600127	0.661858886	0.862610015	0.900903992	0.4995552	0.93072749	0.854946533	0.843884417	0.890498662	0.8961976	1	0.683077723	0.957453111	0.817031608	0.812593494	0.859984612	0.940233357	0.888162081	0.972093581	0.808023261	0.934034841	0.93102416	0.917819919	0.889425635	0.975410791	0.906797159
Noreste	Nuevo León	0.834730488	0.792332827	0.697652385	0.719127961	0.775134836	0.725641915	0.781147424	0.749902646	0.822263764	0.710898152	0.788150463	0.415642284	0.768544092	0.922816212	0.813859138	0.748752953	0.803255226	0.683077723	1	0.690085152	0.916540258	0.879555047	0.706398547	0.830911643	0.711538217	0.689746731	0.65000072	0.838109188	0.696642818	0.765577691	0.822968716	0.688351015	0.862926812
Pacífico Sur	Oaxaca	0.936008068	0.927869508	0.845686272	0.947669301	0.946670876	0.865461369	0.945902997	0.95221198	0.692981567	0.916315132	0.930866185	0.495186491	0.967845646	0.841955483	0.9143785	0.927287406	0.941737024	0.957453111	0.690085152	1	0.863853027	0.858659729	0.87166015	0.957919239	0.806003307	0.955779734	0.773228914	0.932567879	0.976313982	0.95155514	0.934203356	0.971989615	0.934677816
Centro	Puebla	0.947261031	0.919497225	0.837395195	0.880052063	0.931427622	0.87351611	0.930897988	0.911663908	0.83074098	0.907866606	0.944661234	0.466574791	0.934078675	0.94714895	0.964764628	0.917454366	0.959491162	0.817031608	0.916540258	0.863853027	1	0.972205464	0.845888939	0.951088259	0.755796557	0.804611827	0.735945492	0.935705977	0.892208964	0.930654118	0.961848911	0.857186696	0.934203356
Centro	Querétaro	0.950544131	0.900674539	0.877184325	0.878075483	0.912402084	0.865085914	0.913042274	0.915458898	0.887456418	0.875546598	0.932766626	0.472607625	0.911945147	0.953785567	0.817031608	0.812593494	0.947609915	0.817031608	0.690085152	0.858659729	0.972205464	1	0.869756462	0.931463034	0.767466289	0.808887812	0.726735063	0.912274151	0.865949971	0.907504416	0.954732909	0.848905525	0.969584104
Península de Yucatán	Quintana Roo	0.866371397	0.902945266	0.96743062	0.917882151	0.905913144	0.933671166	0.918137554	0.881986585	0.748503726	0.894266933	0.880528784	0.496561704	0.888079144	0.831905391	0.872198287	0.840274832	0.896215599	0.859984612	0.706398547	0.87166015	0.845888939	0.869756462	1	0.874731223	0.803714762	0.888656585	0.877404445	0.893617046	0.888302445	0.908737723	0.928777026	0.919655605	0.86404718
Centro Norte y Occidente	San Luis Potosí	0.984872677	0.962661673	0.867880673	0.944579378	0.976849871	0.917405705	0.968349743	0.959389969	0.759897252	0.939244777	0.968287177	0.494625134	0.981315791	0.935760233	0.956844612	0.964977309	0.973223194	0.940233357	0.830911643	0.957919239	0.951088259	0.931463034	0.874731223	1	0.825544509	0.919894575	0.795569798	0.983211927	0.962789878	0.974597403	0.971954223	0.961887481	0.981547722
Mar de Cortés	Sinaloa	0.801646814	0.75855852	0.785050933	0.725474878	0.792517968	0.825667559	0.75730919	0.717695067	0.749416536	0.680577239	0.828105418	0.453436692	0.797306654	0.85255871	0.696784481	0.767333356	0.783933198	0.888162081	0.711538217	0.806003307	0.755796557	0.767466289	0.803714762	0.825544509	1	0.88339666	0.723908515	0.813080472	0.755531286	0.784430507	0.788768781	0.859585116	0.828558867
Mar de Cortés	Sonora	0.901162492	0.910274804	0.858454758	0.924180225	0.911184557	0.882729595	0.905727446	0.902731288	0.692068041	0.847774511	0.878669369	0.521499617	0.908110892	0.841745453	0.833824785	0.876636953	0.887619901	0.788601263	0.941737024	0.804611827	0.808887812	0.888656585	0.919894575	0.88339666	1	0.848960962	0.927411047	0.869969146	0.948034287	0.916387267	0.911335338	0.892963703	0.952334691
Golfo	Tabasco	0.772162348	0.872181025	0.851321539	0.885978361	0.826032206	0.893752456	0.878610411	0.789959386	0.558237968	0.822802243	0.781279173	0.426584019	0.804691617	0.737764331	0.741497697	0.768117286	0.788601263	0.808023261	0.65000072	0.773228914	0.735945492	0.726735063	0.877404445	0.795569798	0.723908515	0.848960962	1	0.869969146	0.7908769	0.8518847	0.830689144	0.809496844	0.827273816
Noreste	Tamaulipas	0.967694465	0.980332243	0.882067788	0.962449141	0.974418979	0.941103662	0.978668877	0.953560856	0.721265981	0.941711747	0.951963272	0.488262816	0.963885561	0.92426715	0.939255736	0.946691113	0.956155956	0.934034841	0.838109188	0.932567879	0.935705977	0.912274151	0.893617046	0.983211927	0.813080472	0.927411047	0.869969146	1	0.948034287	0.976670023	0.967366633	0.94696162	0.97627592
Centro	Tlaxcala	0.932908953	0.959826396	0.847952579	0.958271645	0.974497524	0.902411998	0.970650848	0.958633196	0.637466351	0.96737933	0.955306156	0.489092039	0.982593051	0.831265159	0.942343074	0.952393747	0.963914308	0.93102416	0.696642818	0.976313982	0.892208964	0.865949971	0.888302445	0.962789878	0.755531286	0.916387267	0.7908769	0.948034287	1	0.982854285	0.953568181	0.966957031	0.941634355
Golfo	Veracruz de Ignacio de la Llave	0.951001171	0.980188463	0.883659184	0.97289923	0.992118597	0.95142954	0.991008561	0.965778067	0.689360982	0.984105929	0.96970334	0.503280102	0.983738454	0.87367983	0.959476204	0.963493989	0.975846227	0.917819919	0.765577691	0.95155514	0.930654118	0.907504416	0.908737723	0.974597403	0.784430507	0.911335338	0.8518847	0.976670023	0.982854285	1	0.982465289	0.960804311	0.971195747
Península de Yucatán	Yucatán	0.9618152	0.968331079	0.931482757	0.959883059	0.978371109	0.941241462	0.979179046	0.967716032	0.786052351	0.961196404	0.965404021	0.50377074	0.970381073	0.920087493	0.976611633	0.953699249	0.984496448	0.889425635	0.822968716	0.934203356	0.961848911	0.954732909	0.928777026	0.971954223	0.788768781	0.892963703	0.830689144	0.967366633	0.953568181	0.982465289	1	0.926600399	0.989515333
Centro Norte y Occidente	Zacatecas	0.935928695	0.934535659	0.847721499	0.92970671	0.959435461	0.914963327	0.94286242	0.925645227	0.658442417	0.921831241	0.952064599	0.488947797	0.970721751	0.855205498	0.890396625	0.942054922	0.935344575	0.975410791	0.688351015	0.971989615	0.857186696	0.848905525	0.919655605	0.961887481	0.859585116	0.952334691	0.809496844	0.94696162	0.966957031	0.960804311	0.926600399	1	0.932221503
Nacional	Estados Unidos Mexicanos	0.978244255	0.964432049	0.909765066	0.949753518	0.971972267	0.931743408	0.971704223	0.960237115	0.835336622	0.937796881	0.969662349	0.53743031	0.967885155	0.952380866	0.970703871	0.950009027	0.981336864	0.906797159	0.862926812	0.934677816	0.971032619	0.969584104	0.86404718	0.981547722	0.828558867	0.910633146	0.827273816	0.97627592	0.941634355	0.971195747	0.989515333	0.932221503	1

2024 Felipe Carrillo PUERTO

Índice

Clases de actividad turística

Orden	Sector	Tipo de actividad turística	Clase de actividad económica	Denominación
	31-33 Industrias manufactureras (Bienes)			Artesanías
	31-33 Industrias manufactureras (Bienes)			Otros Bienes
1	46 Comercio al por menor	01) Características	465915	Clase 465915 Comercio al por menor en tiendas de artesanías
2	48-49 Transportes, correos y almacenamiento	01) Características	481111	Clase 481111 Transporte aéreo regular en líneas aéreas nacionales
3	48-49 Transportes, correos y almacenamiento	01) Características	481112	Clase 481112 Transporte aéreo regular en líneas aéreas extranjeras
4	48-49 Transportes, correos y almacenamiento	01) Características	481210	Clase 481210 Transporte aéreo no regular
5	48-49 Transportes, correos y almacenamiento	01) Características	482110	Clase 482110 Transporte por ferrocarril
6	48-49 Transportes, correos y almacenamiento	01) Características	483210	Clase 483210 Transporte por aguas interiores
7	48-49 Transportes, correos y almacenamiento	01) Características	485210	Clase 485210 Transporte colectivo foráneo de pasajeros de ruta fija
8	48-49 Transportes, correos y almacenamiento	01) Características	487110	Clase 487110 Transporte turístico por tierra
9	48-49 Transportes, correos y almacenamiento	01) Características	487210	Clase 487210 Transporte turístico por agua
10	48-49 Transportes, correos y almacenamiento	01) Características	488111	Clase 488111 Servicios a la navegación aérea
11	48-49 Transportes, correos y almacenamiento	01) Características	488112	Clase 488112 Administración de aeropuertos y helipuertos
12	48-49 Transportes, correos y almacenamiento	01) Características	488190	Clase 488190 Otros servicios relacionados con el transporte aéreo
13	48-49 Transportes, correos y almacenamiento	01) Características	488310	Clase 488310 Administración de puertos y muelles
14	48-49 Transportes, correos y almacenamiento	01) Características	488330	Clase 488330 Servicios para la navegación por agua
15	48-49 Transportes, correos y almacenamiento	01) Características	488491	Clase 488491 Servicios de administración de centrales camioneras
16	48-49 Transportes, correos y almacenamiento	01) Características	488492	Clase 488492 Servicios de administración de carreteras, puentes y servicios auxiliares
17	53 Servicios inmobiliarios y de alquiler de bienes muebles e intangibles	01) Características	531210	Clase 531210 Inmobiliarias y corredores de bienes raíces
18	53 Servicios inmobiliarios y de alquiler de bienes muebles e intangibles	01) Características	531311	Clase 531311 Servicios de administración de bienes raíces
19	56 Servicios de apoyo a los negocios y manejo de residuos, y servicios de remediación	01) Características	561510	Clase 561510 Agencias de viajes
20	56 Servicios de apoyo a los negocios y manejo de residuos, y servicios de remediación	01) Características	561520	Clase 561520 Organización de excursiones y paquetes turísticos para agencias de viajes (Operadores de tours)
21	71 Servicios de esparcimiento culturales y deportivos, y otros servicios recreativos	01) Características	713113	Clase 713113 Parques acuáticos y balnearios del sector privado
22	71 Servicios de esparcimiento culturales y deportivos, y otros servicios recreativos	01) Características	713930	Clase 713930 Marinas turísticas
23	72 Servicios de alojamiento temporal y de preparación de alimentos y bebidasT	01) Características	721111	Clase 721111 Hoteles con otros servicios integrados
24	72 Servicios de alojamiento temporal y de preparación de alimentos y bebidasT	01) Características	721112	Clase 721112 Hoteles sin otros servicios integrados
25	72 Servicios de alojamiento temporal y de preparación de alimentos y bebidasT	01) Características	721113	Clase 721113 Moteles
26	72 Servicios de alojamiento temporal y de preparación de alimentos y bebidasT	01) Características	721190	Clase 721190 Cabañas, villas y similares
27	72 Servicios de alojamiento temporal y de preparación de alimentos y bebidasT	01) Características	721210	Clase 721210 Campamentos y albergues recreativos
28	72 Servicios de alojamiento temporal y de preparación de alimentos y bebidasT	01) Características	721311	Clase 721311 Pensiones y casas de huéspedes
29	72 Servicios de alojamiento temporal y de preparación de alimentos y bebidasT	01) Características	721312	Clase 721312 Departamentos y casas amueblados con servicios de hotelería
		01) Características		Clases agrupadas por principio de confidencialidad

Índice

Clases de actividad turística

Orden	Sector	Tipo de actividad turística	Clase de actividad económica	Denominación
30	46 Comercio al por menor	02) Conexas	462111	Clase 462111 Comercio al por menor en supermercados
31	46 Comercio al por menor	02) Conexas	462112	Clase 462112 Comercio al por menor en minisupers
32	46 Comercio al por menor	02) Conexas	462210	Clase 462210 Comercio al por menor en tiendas departamentales
33	46 Comercio al por menor	02) Conexas	463211	Clase 463211 Comercio al por menor de ropa, excepto de bebé y lencería
34	46 Comercio al por menor	02) Conexas	463215	Clase 463215 Comercio al por menor de bisutería y accesorios de vestir
35	46 Comercio al por menor	02) Conexas	463216	Clase 463216 Comercio al por menor de ropa de cuero y piel y de otros artículos de estos materiales
36	46 Comercio al por menor	02) Conexas	463218	Clase 463218 Comercio al por menor de sombreros
37	46 Comercio al por menor	02) Conexas	463310	Clase 463310 Comercio al por menor de calzado
38	46 Comercio al por menor	02) Conexas	464111	Clase 464111 Farmacias sin minisúper
39	46 Comercio al por menor	02) Conexas	464112	Clase 464112 Farmacias con minisúper
40	46 Comercio al por menor	02) Conexas	464121	Clase 464121 Comercio al por menor de lentes
41	46 Comercio al por menor	02) Conexas	465111	Clase 465111 Comercio al por menor de artículos de perfumería y cosméticos
42	46 Comercio al por menor	02) Conexas	465112	Clase 465112 Comercio al por menor de artículos de joyería y relojes
43	46 Comercio al por menor	02) Conexas	465211	Clase 465211 Comercio al por menor de discos y casetes
44	46 Comercio al por menor	02) Conexas	465212	Clase 465212 Comercio al por menor de juguetes
45	46 Comercio al por menor	02) Conexas	465213	Clase 465213 Comercio al por menor de bicicletas y triciclos
46	46 Comercio al por menor	02) Conexas	465214	Clase 465214 Comercio al por menor de equipo y material fotográfico
47	46 Comercio al por menor	02) Conexas	465215	Clase 465215 Comercio al por menor de artículos y aparatos deportivos
48	46 Comercio al por menor	02) Conexas	465312	Clase 465312 Comercio al por menor de libros
49	46 Comercio al por menor	02) Conexas	465313	Clase 465313 Comercio al por menor de revistas y periódicos
50	46 Comercio al por menor	02) Conexas	465912	Clase 465912 Comercio al por menor de regalos
51	46 Comercio al por menor	02) Conexas	465913	Clase 465913 Comercio al por menor de artículos religiosos
52	46 Comercio al por menor	02) Conexas	465919	Clase 465919 Comercio al por menor de otros artículos de uso personal
53	46 Comercio al por menor	02) Conexas	466313	Clase 466313 Comercio al por menor de antigüedades y obras de arte
54	46 Comercio al por menor	02) Conexas	468411	Clase 468411 Comercio al por menor de gasolina y diésel
55	48-49 Transportes, correos y almacenamiento	02) Conexas	485111	Clase 485111 Transporte colectivo urbano y suburbano de pasajeros en autobuses de ruta fija
56	48-49 Transportes, correos y almacenamiento	02) Conexas	485320	Clase 485320 Alquiler de automóviles con chofer
57	48-49 Transportes, correos y almacenamiento	02) Conexas	485510	Clase 485510 Alquiler de autobuses con chofer
58	51 Información en medios masivos	02) Conexas	512130	Clase 512130 Exhibición de películas y otros materiales audiovisuales
59	52 Servicios financieros y de seguros	02) Conexas	523121	Clase 523121 Casas de cambio
60	52 Servicios financieros y de seguros	02) Conexas	523122	Clase 523122 Centros cambiarios

Índice

Clases de actividad turística

Orden	Sector	Tipo de actividad turística	Clase de actividad económica	Denominación
61	53 Servicios inmobiliarios y de alquiler de bienes muebles e intangibles	02) Conexas	531111	Clase 531111 Alquiler sin intermediación de viviendas amuebladas
62	53 Servicios inmobiliarios y de alquiler de bienes muebles e intangibles	02) Conexas	531112	Clase 531112 Alquiler sin intermediación de viviendas no amuebladas
63	53 Servicios inmobiliarios y de alquiler de bienes muebles e intangibles	02) Conexas	531113	Clase 531113 Alquiler sin intermediación de salones para fiestas y convenciones
64	53 Servicios inmobiliarios y de alquiler de bienes muebles e intangibles	02) Conexas	531114	Clase 531114 Alquiler sin intermediación de oficinas y locales comerciales
65	53 Servicios inmobiliarios y de alquiler de bienes muebles e intangibles	02) Conexas	531115	Clase 531115 Alquiler sin intermediación de teatros, estadios, auditorios y similares
66	53 Servicios inmobiliarios y de alquiler de bienes muebles e intangibles	02) Conexas	531119	Clase 531119 Alquiler sin intermediación de otros bienes raíces
67	53 Servicios inmobiliarios y de alquiler de bienes muebles e intangibles	02) Conexas	531319	Clase 531319 Otros servicios relacionados con los servicios inmobiliarios
68	53 Servicios inmobiliarios y de alquiler de bienes muebles e intangibles	02) Conexas	532110	Clase 532110 Alquiler de automóviles sin chofer
69	53 Servicios inmobiliarios y de alquiler de bienes muebles e intangibles	02) Conexas	532122	Clase 532122 Alquiler de autobuses, minibuses y remolques sin chofer
70	53 Servicios inmobiliarios y de alquiler de bienes muebles e intangibles	02) Conexas	532289	Clase 532289 Alquiler de otros artículos para el hogar y personales
71	53 Servicios inmobiliarios y de alquiler de bienes muebles e intangibles	02) Conexas	532412	Clase 532412 Alquiler de equipo de transporte, excepto terrestre
72	54 Servicios profesionales, científicos y técnicos	02) Conexas	541920	Clase 541920 Servicios de fotografía y videograbación
73	56 Servicios de apoyo a los negocios y manejo de residuos, y servicios de remediación	02) Conexas	561590	Clase 561590 Otros servicios de reservaciones
74	56 Servicios de apoyo a los negocios y manejo de residuos, y servicios de remediación	02) Conexas	561920	Clase 561920 Organizadores de convenciones y ferias comerciales e industriales
75	61 Servicios educativos	02) Conexas	611151	Clase 611151 Escuelas de educación media técnica terminal del sector privado
76	61 Servicios educativos	02) Conexas	611211	Clase 611211 Escuelas de educación técnica superior del sector privado
77	61 Servicios educativos	02) Conexas	611311	Clase 611311 Escuelas de educación superior del sector privado
78	61 Servicios educativos	02) Conexas	611511	Clase 611511 Escuelas del sector privado dedicadas a la enseñanza de oficios
79	61 Servicios educativos	02) Conexas	611698	Clase 611698 Otros servicios educativos proporcionados por el sector privado
80	61 Servicios educativos	02) Conexas	611710	Clase 611710 Servicios de apoyo a la educación
81	71 Servicios de esparcimiento culturales y deportivos, y otros servicios recreativos	02) Conexas	711111	Clase 711111 Compañías de teatro del sector privado
82	71 Servicios de esparcimiento culturales y deportivos, y otros servicios recreativos	02) Conexas	711121	Clase 711121 Compañías de danza del sector privado
83	71 Servicios de esparcimiento culturales y deportivos, y otros servicios recreativos	02) Conexas	711131	Clase 711131 Cantantes y grupos musicales del sector privado
84	71 Servicios de esparcimiento culturales y deportivos, y otros servicios recreativos	02) Conexas	711191	Clase 711191 Otras compañías y grupos de espectáculos artísticos del sector privado
85	71 Servicios de esparcimiento culturales y deportivos, y otros servicios recreativos	02) Conexas	711311	Clase 711311 Promotores del sector privado de espectáculos artísticos, culturales, deportivos y similares que cuentan con instalaciones para presentarlos
86	71 Servicios de esparcimiento culturales y deportivos, y otros servicios recreativos	02) Conexas	711320	Clase 711320 Promotores de espectáculos artísticos, culturales, deportivos y similares que no cuentan con instalaciones para presentarlos
87	71 Servicios de esparcimiento culturales y deportivos, y otros servicios recreativos	02) Conexas	711510	Clase 711510 Artistas, escritores y técnicos independientes
88	71 Servicios de esparcimiento culturales y deportivos, y otros servicios recreativos	02) Conexas	712111	Clase 712111 Museos del sector privado
89	71 Servicios de esparcimiento culturales y deportivos, y otros servicios recreativos	02) Conexas	712120	Clase 712120 Sitios históricos
90	71 Servicios de esparcimiento culturales y deportivos, y otros servicios recreativos	02) Conexas	712131	Clase 712131 Jardines botánicos y zoológicos del sector privado

Índice

Clases de actividad turística

Orden	Sector	Tipo de actividad turística	Clase de actividad económica	Denominación
91	71 Servicios de esparcimiento culturales y deportivos, y otros servicios recreativos	02) Conexas	712190	Clase 712190 Grutas, parques naturales y otros sitios del patrimonio cultural de la nación
92	71 Servicios de esparcimiento culturales y deportivos, y otros servicios recreativos	02) Conexas	713111	Clase 713111 Parques de diversiones y temáticos del sector privado
93	71 Servicios de esparcimiento culturales y deportivos, y otros servicios recreativos	02) Conexas	713120	Clase 713120 Casas de juegos electrónicos
94	71 Servicios de esparcimiento culturales y deportivos, y otros servicios recreativos	02) Conexas	713299	Clase 713299 Otros juegos de azar
95	71 Servicios de esparcimiento culturales y deportivos, y otros servicios recreativos	02) Conexas	713910	Clase 713910 Campos de golf
96	71 Servicios de esparcimiento culturales y deportivos, y otros servicios recreativos	02) Conexas	713941	Clase 713941 Clubes deportivos del sector privado
97	71 Servicios de esparcimiento culturales y deportivos, y otros servicios recreativos	02) Conexas	713943	Clase 713943 Centros de acondicionamiento físico del sector privado
98	71 Servicios de esparcimiento culturales y deportivos, y otros servicios recreativos	02) Conexas	713950	Clase 713950 Boliches
99	71 Servicios de esparcimiento culturales y deportivos, y otros servicios recreativos	02) Conexas	713991	Clase 713991 Billares
100	71 Servicios de esparcimiento culturales y deportivos, y otros servicios recreativos	02) Conexas	713998	Clase 713998 Otros servicios recreativos prestados por el sector privado
101	72 Servicios de alojamiento temporal y de preparación de alimentos y bebidasT	02) Conexas	722411	Clase 722411 Centros nocturnos, discotecas y similares
102	72 Servicios de alojamiento temporal y de preparación de alimentos y bebidasT	02) Conexas	722412	Clase 722412 Bares, cantinas y similares
103	72 Servicios de alojamiento temporal y de preparación de alimentos y bebidasT	02) Conexas	722511	Clase 722511 Restaurantes con servicio de preparación de alimentos a la carta o de comida corrida
104	72 Servicios de alojamiento temporal y de preparación de alimentos y bebidasT	02) Conexas	722512	Clase 722512 Restaurantes con servicio de preparación de pescados y mariscos
105	72 Servicios de alojamiento temporal y de preparación de alimentos y bebidasT	02) Conexas	722513	Clase 722513 Restaurantes con servicio de preparación de antojitos
106	72 Servicios de alojamiento temporal y de preparación de alimentos y bebidasT	02) Conexas	722514	Clase 722514 Restaurantes con servicio de preparación de tacos y tortas
107	72 Servicios de alojamiento temporal y de preparación de alimentos y bebidasT	02) Conexas	722515	Clase 722515 Cafeterías, fuentes de sodas, neverías, refresquerías y similares
108	72 Servicios de alojamiento temporal y de preparación de alimentos y bebidasT	02) Conexas	722516	Clase 722516 Restaurantes de autoservicio
109	72 Servicios de alojamiento temporal y de preparación de alimentos y bebidasT	02) Conexas	722517	Clase 722517 Restaurantes con servicio de preparación de pizzas, hamburguesas, hot dogs y pollos rostizados para llevar
110	72 Servicios de alojamiento temporal y de preparación de alimentos y bebidasT	02) Conexas	722518	Clase 722518 Restaurantes que preparan otro tipo de alimentos para llevar
111	72 Servicios de alojamiento temporal y de preparación de alimentos y bebidasT	02) Conexas	722519	Clase 722519 Servicios de preparación de otros alimentos para consumo inmediato
112	81 Otros servicios excepto actividades gubernamentales	02) Conexas	811119	Clase 811119 Otras reparaciones mecánicas de automóviles y camiones
113	81 Otros servicios excepto actividades gubernamentales	02) Conexas	812410	Clase 812410 Estacionamientos y pensiones para vehículos automotores
114	81 Otros servicios excepto actividades gubernamentales	02) Conexas	812910	Clase 812910 Servicios de revelado e impresión de fotografías
115	81 Otros servicios excepto actividades gubernamentales	02) Conexas	813110	Clase 813110 Asociaciones, organizaciones y cámaras de productores, comerciantes y prestadores de servicios
116	81 Otros servicios excepto actividades gubernamentales	02) Conexas	813120	Clase 813120 Asociaciones y organizaciones laborales y sindicales
117	81 Otros servicios excepto actividades gubernamentales	02) Conexas	813130	Clase 813130 Asociaciones y organizaciones de profesionistas
		02) Conexas		Clases agrupadas por principio de confidencialidad

Índice

Gracias

GOBIERNO DE MÉXICO | TURISMO
SECRETARÍA DE TURISMO